

**Tegnforklaring**

**Reguleringsplan PBL 2008**  
**§12-5. Nr. 2 - Samferdselsanlegg og teknisk infrastruktur**

- KV Kjøreveg
- AVG Annen veggrunn - grøntareal
- P Parkering

**§12-5. Nr. 5 - Landbruks-, natur- og friluftsmål samt reindrift**

- LNFR LNFR areal for nødvendige tiltak for landbruk og reindrift og gårdstilknyttet næringsvirksomhet basert på gårdens ressursgrunnlag

**§12-5. Nr. 6 - Bruk og vern av sjø og vassdrag med tilhørende strandsone**

- BSV Bruk og vern av sjø og vassdrag med tilhørende strandsone

**§12-6 - Hensynssoner**

- H140 Frisikt
- H370 Ras- og skredfare
- H370 Høyspeningsanlegg (inkl høyspentkabler)

**§12-7 - Bestemmelseområder**

- Midlertidig bygge- og anleggsområde

**Linjesymbol**

- Plangrense
- Formålgrense
- Midlertidig bygge- og anleggsgrense

- Grense for sikringszone
  - Grense for faresone
  - Bebyggelse som forutsettes fjernet
  - Frisiktlinje
- Punktsymboler**
- Avkjørsel - både inn og utkjøring

**Kartopplysninger**

Kilde for basiskart:  
 Dato for basiskart: 24.04.2025  
 Koordinatsystem: NTM sone 28  
 Høydegrunnlag: NN 2000

Ekvidistanse: 1m  
 Kartmålestokk: 1:1000 m

**Detaljregulering for**  
**fv. 890 Riitakuru –**  
**Ruoksadasnjárga/Rødbergnes**  
**Med tilhørende reguleringsbestemmelser**

Arealplan-ID:  
5628\_2025001

Forslagsstiller:  
Finnmark fylkeskommune  
Finnmark fylkeskommune

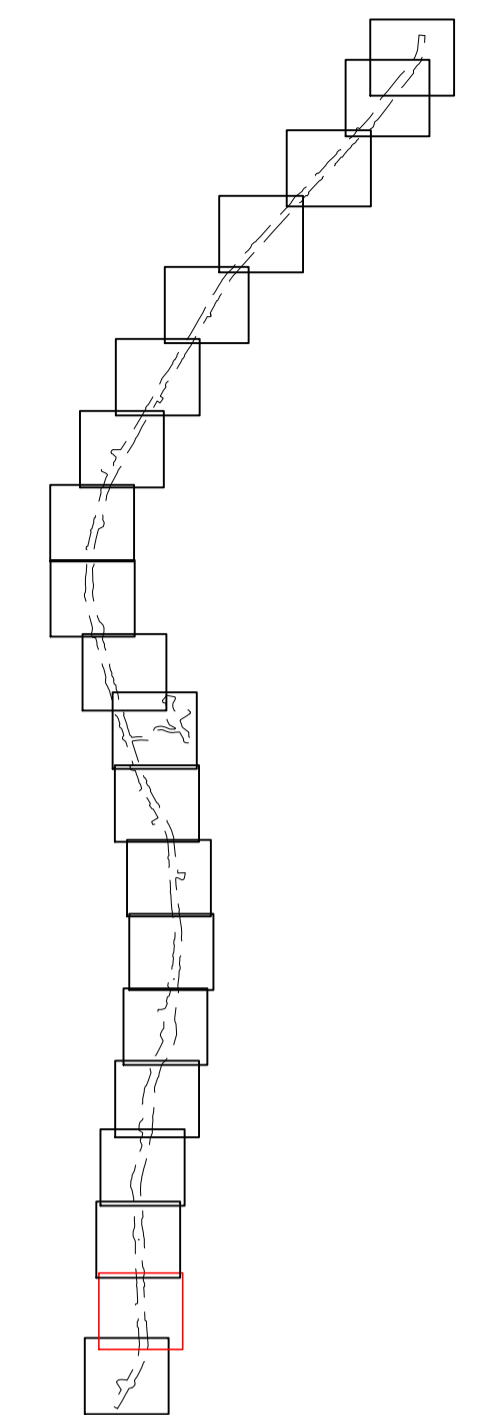
**SAKSBEHANDLING ETTER PLAN- OG BYGNINGSLOVEN**

Dato	Revisjon	SAKS-NR	DATO	SIGN

**Kommunestyret sitt vedtak**

Ny 2. gang behandling				
Offentlig ettersyn fra ..... til .....				
2. gangs behandling				
Offentlig ettersyn fra ..... til .....				
1. gangs behandling				
Kunngjøring av oppstart av planarbeid	02354	09.04.2025	AHA	
Oppstartsmøte med Tana kommune	02354	28.03.2025	AHA	
PLANEN ER UTARBEIDET AV:	TEGNNR.	DATO	SIGN	
	R101	27.02.2026	AHA	

PLANEN ER UTARBEIDET AV: **VIANOVA**



**Tegnforklaring**

**Reguleringsplan PBL 2008**

- §12-5. Nr. 2 - Samferdselsanlegg og teknisk infrastruktur**
  - KV Kjøreveg
  - AVG Annen veggrunn - grøntareal
  - P Parkering

- §12-5. Nr. 5 - Landbruks-, natur- og friluftsmål samt reindrift**
  - LNFR LNFR areal for nødvendige tiltak for landbruk og reindrift og gårdstilknyttet næringsvirksomhet basert på gårdens ressursgrunnlag

- §12-5. Nr. 6 - Bruk og vern av sjø og vassdrag med tilhørende strandsone**
  - BSV Bruk og vern av sjø og vassdrag med tilhørende strandsone

- §12-6 - Hensynssoner**
  - H140 Frisikt
  - H370 Ras- og skredfare
  - H370 Høyspeningsanlegg (inkl høyspentkabler)

- §12-7 - Bestemmelseområder**
  - Midlertidig bygge- og anleggsområde

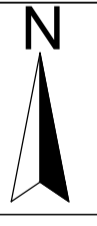
- Linjesymbol**
  - Plangrense
  - Formålgrense
  - Midlertidig bygge- og anleggsgrense

- Grense for sikringszone
  - Grense for faresone
  - Bebyggelse som forutsettes fjernet
  - Frisiktlinje
- Punktsymboler**
- Avkjørsel - både inn og utkjøring

**Kartopplysninger**

Kilde for basiskart: 24.04.2025  
 Dato for basiskart: 24.04.2025  
 Koordinatsystem: NTM sone 28  
 Høydegrunnlag: NN 2000

Ekvidistanse: 1m  
 Kartmålestokk: 1:1000 m  
 0 25.0 50m




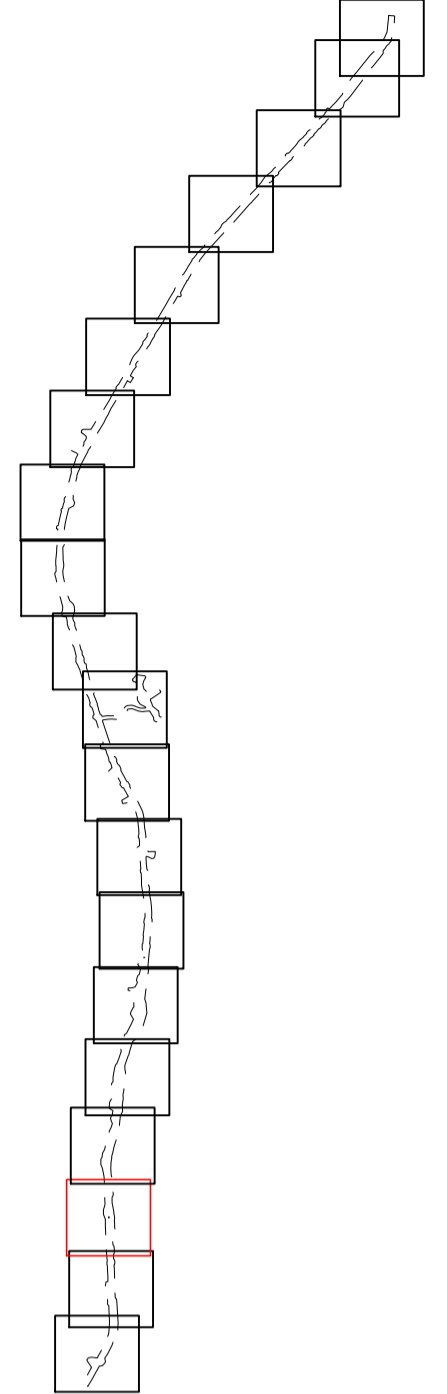
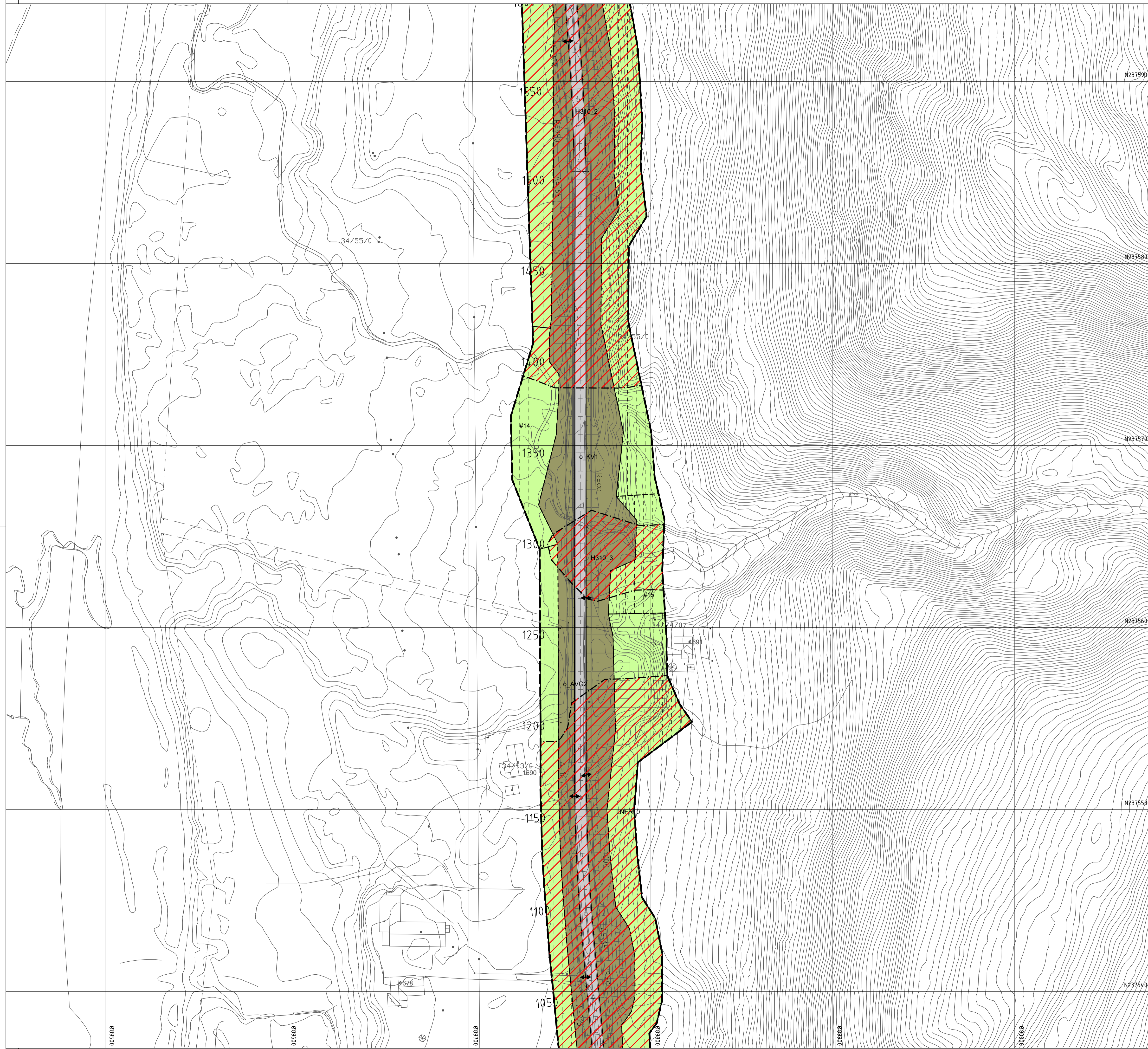


**Detaljregulering for**  
**fv. 890 Riitakuru –**  
**Ruoksadasnjárga/Rødbergnes**  
**Med tilhørende reguleringsbestemmelser**

Arealplan-ID:  
5628\_2025001

Forslagsstiller:  
Finnmark fylkeskommune  
Finnmark fylkeskommune

SAKSBEHANDLING ETTER PLAN- OG BYGNINGSLOVEN		SAKS-NR	DATO	SIGN
Dato	Revisjon			
Dato	Revisjon			
Dato	Revisjon			
<b>Kommunestyret sitt vedtak</b>				
Ny 2. gang behandling				
Offentlig ettersyn fra ..... til .....				
2. gangs behandling				
Offentlig ettersyn fra ..... til .....				
1. gangs behandling				
Kunngjøring av oppstart av planarbeid				
		02354	09.04.2025	AHA
Opplæringsmøte med Tana kommune				
		02354	28.03.2025	AHA
PLANEN ER UTARBEIDET AV: 				
		TEGNNR.	DATO	SIGN
		R102	27.02.2026	AHA



**Tegnforklaring**

**Reguleringsplan PBL 2008**  
**§12-5. Nr. 2 - Samferdselsanlegg og teknisk infrastruktur**

- KV Kjøreveg
- AVG Annen veggrunn - grøntareal
- P Parkering

**§12-5. Nr. 5 - Landbruks-, natur- og friluftsmål samt reindrift**

- LNFR LNFR areal for nødvendige tiltak for landbruk og reindrift og gårdstilknyttet næringsvirksomhet basert på gårdens ressursgrunnlag

**§12-5. Nr. 6 - Bruk og vern av sjø og vassdrag med tilhørende strandsone**

- BSV Bruk og vern av sjø og vassdrag med tilhørende strandsone

**§12-6 - Hensynssoner**

- H140 Frisikt
- H370 Ras- og skredfare
- H370 Høyspenningsanlegg (inkl høyspentkabler)

**§12-7 - Bestemmelseområder**

- Midlertidig bygge- og anleggsområde

**Linjesymbol**

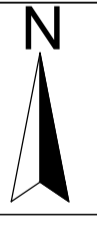
- Plangrense
- Formålgrense
- Midlertidig bygge- og anleggsgrense

- Grense for sikringszone
  - Grense for faresone
  - Bebyggelse som forutsettes fjernet
  - Frisiktlinje
- Punktsymboler**
- Avkjørsel - både inn og utkjøring

**Kartopplysninger**

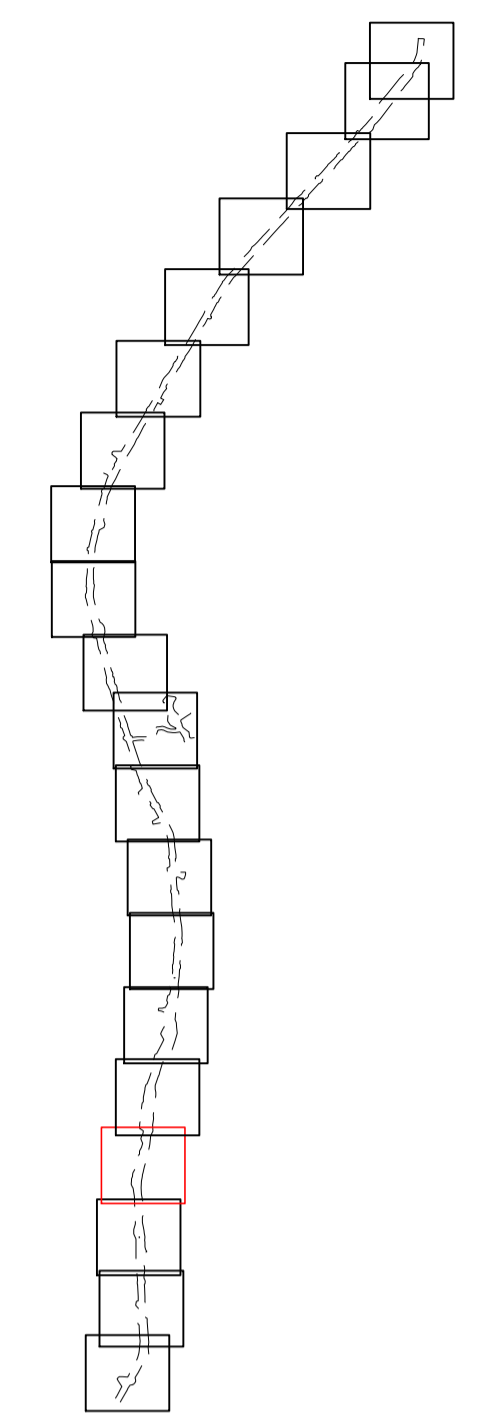
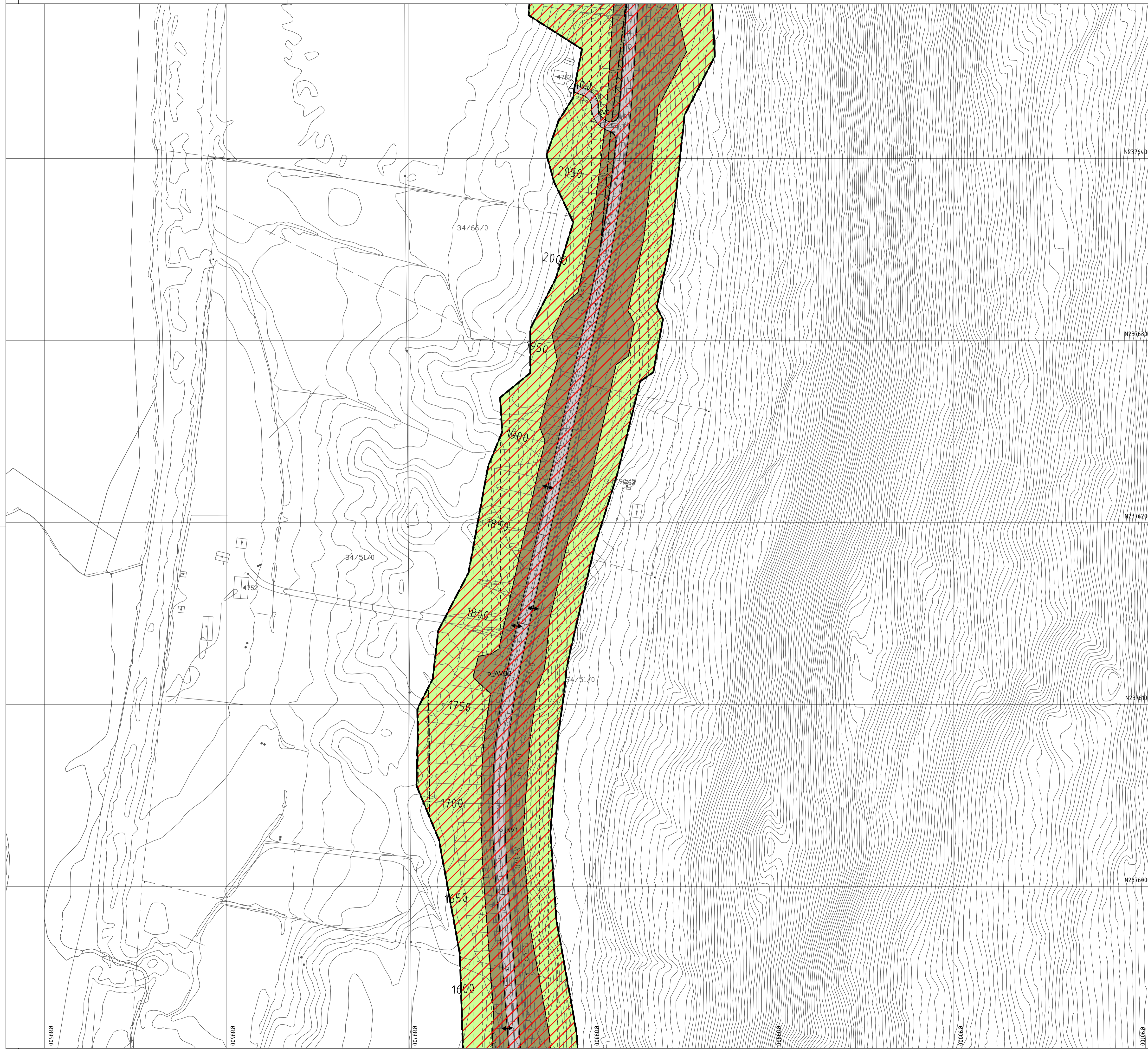
Kilde for basiskart: 24.04.2025  
 Dato for basiskart: 24.04.2025  
 Koordinatsystem: NTM sone 28  
 Høydegrunnlag: NN 2000

Ekvidistanse: 1m  
 Kartmålestokk: 1:1000 m  
 0 25.0 50m



<b>Detaljregulering for</b> <b>fv. 890 Riitakuru –</b> <b>Ruoksadasnjárga/Rødbergnes</b> <b>Med tilhørende reguleringsbestemmelser</b>	Arealplan-ID: 5628_2025001  Forslagsstiller: Finnmark fylkeskommune Finnmark fylkeskommune
---	---

SAKSBEHANDLING ETTER PLAN- OG BYGNINGSLOVEN			
SAKS-NR	DATO	SIGN	
<b>Kommunestyret sitt vedtak</b>			
Ny 2. gang behandling			
Offentlig ettersyn fra ..... til .....			
2. gangs behandling			
Offentlig ettersyn fra ..... til .....			
1. gangs behandling			
Kunngjøring av oppstart av planarbeid			
	02354	09.04.2025	AHA
Oppstartsmøte med Tana kommune			
	02354	28.03.2025	AHA
PLANEN ER UTARBEIDET AV:			
	TEGNNR.	DATO	SIGN
	R103	27.02.2026	AHA



**Tegnforklaring**

**Reguleringsplan PBL 2008**  
**§12-5. Nr. 2 - Samferdselsanlegg og teknisk infrastruktur**

- KV Kjøreveg
- AVG Annen veggrunn - grøntareal
- P Parkering

**§12-5. Nr. 5 - Landbruks-, natur- og friluftsmål samt reindrift**

- LNFR LNFR areal for nødvendige tiltak for landbruk og reindrift og gårdstilknyttet næringsvirksomhet basert på gårdens ressursgrunnlag

**§12-5. Nr. 6 - Bruk og vern av sjø og vassdrag med tilhørende strandsone**

- BSV Bruk og vern av sjø og vassdrag med tilhørende strandsone

**§12-6 - Hensynssoner**

- H140 Frisikt
- H370 Ras- og skredfare
- H370 Høyspeningsanlegg (inkl høyspentkabler)

**§12-7 - Bestemmelseområder**

- Midlertidig bygge- og anleggsområde

**Linjesymbol**

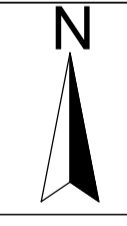
- Plangrense
- Formålgrense
- Midlertidig bygge- og anleggsområde

- Grense for sikringszone
  - Grense for faresone
  - Bebyggelse som forutsettes fjernet
  - Frisiktlinje
- Punktsymboler**
- Avkjørsel - både inn og utkjøring

**Kartopplysninger**

Kilde for basiskart: 24.04.2025  
 Dato for basiskart: 24.04.2025  
 Koordinatsystem: NTM sone 28  
 Høydegrunnlag: NN 2000

Ekvidistanse: 1m  
 Kartmålestokk: 1:1000 m  
 0 25.0 50m




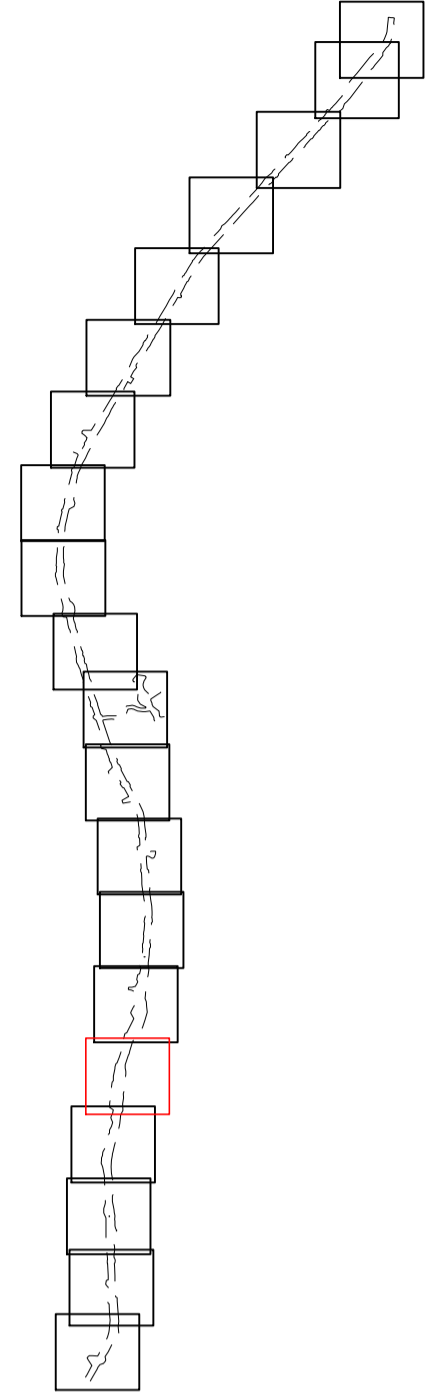


**Detaljregulering for**  
**fv. 890 Riitakuru –**  
**Ruoksadasnjárga/Rødbergnes**  
**Med tilhørende reguleringsbestemmelser**

Arealplan-ID:  
5628\_2025001

Forslagsstiller:  
 Finnmark fylkeskommune  
 Finnmark fylkeskommune

SAKSBEHANDLING ETTER PLAN- OG BYGNINGSLOVEN		SAKS-NR	DATO	SIGN
Dato	Revisjon			
Dato	Revisjon			
Dato	Revisjon			
<b>Kommunestyret sitt vedtak</b>				
Ny 2. gang behandling				
Offentlig ettersyn fra ..... til .....				
2. gangs behandling				
Offentlig ettersyn fra ..... til .....				
1. gangs behandling				
Kunngjøring av oppstart av planarbeid				
Oppstartsmøte med Tana kommune				
PLANEN ER UTARBEIDET AV: 				
		02354	09.04.2025	AHA
		02354	28.03.2025	AHA
		TEGNNR_	DATO_	SIGN_
		R104	27.02.2026	AHA



**Tegnforklaring**

**Reguleringsplan PBL 2008**

- §12-5. Nr. 2 - Samferdselsanlegg og teknisk infrastruktur**
- KV Kjøreveveg
- AVG Annen veggrunn - grøntareal
- P Parkering

- §12-5. Nr. 5 - Landbruks-, natur- og friluftsmål samt reindrift**
- LNFR LNFR areal for nødvendige tiltak for landbruk og reindrift og gårdstilknyttet næringsvirksomhet basert på gårdens ressursgrunnlag

- §12-5. Nr. 6 - Bruk og vern av sjø og vassdrag med tilhørende strandsone**
- BSV Bruk og vern av sjø og vassdrag med tilhørende strandsone

- §12-6 - Hensynssoner**
- H140 Frisikt
- H370 Ras- og skredfare
- H370 Høyspeningsanlegg (inkl høyspentkabler)

- §12-7 - Bestemmelseområder**
- # Midlertidig bygge- og anleggsområde

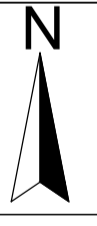
- Linjesymbol**
- Plangrense
- - - Formålgrense
- - - - Midlertidig bygge- og anleggsgrense

- Grense for sikringszone
- Grense for faresone
- - - Bebyggelse som forutsettes fjernet
- - - Frisiktlinjje
- Punktsymboler**
- ↔ Avkjørsel - både inn og utkjøring

**Kartopplysninger**

Kilde for basiskart: 24.04.2025  
 Dato for basiskart: 24.04.2025  
 Koordinatsystem: NTM sone 28  
 Høydegrunnlag: NN 2000

Ekvidistanse: 1m  
 Kartmålestokk: 1:1000 m  
 0 25.0 50m





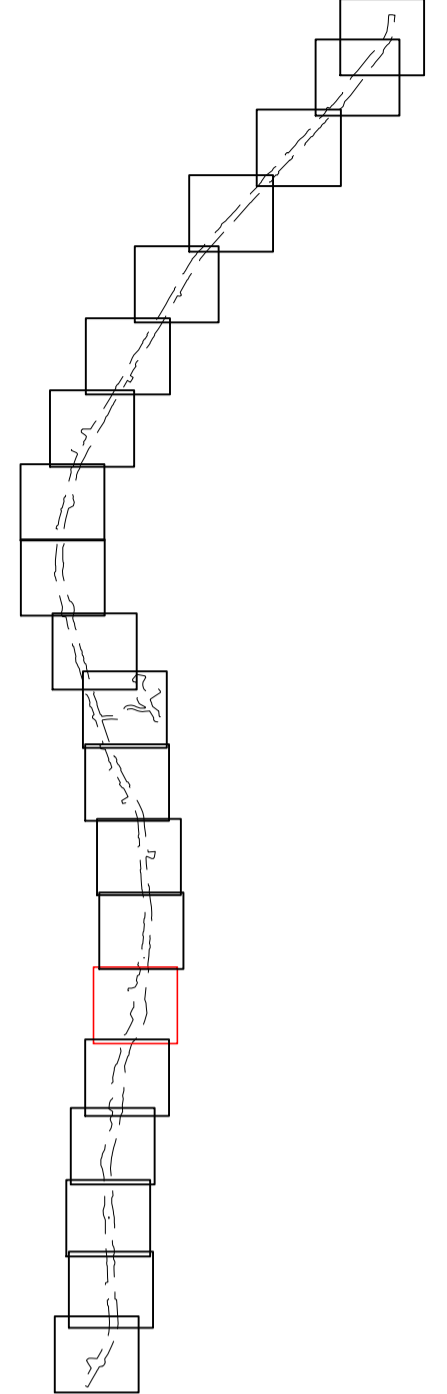
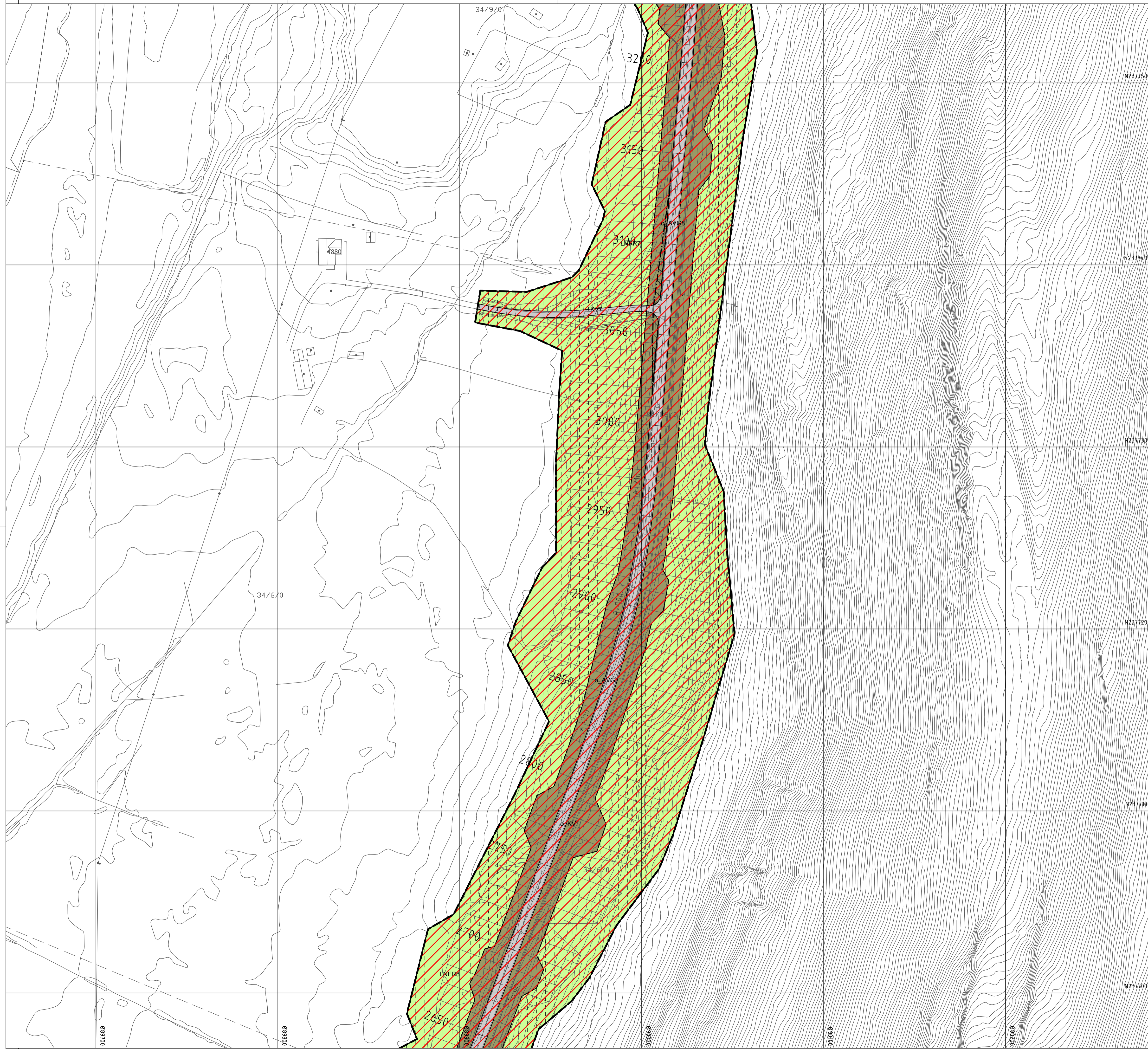
**Detaljregulering for**  
**fv. 890 Riitakuru –**  
**Ruoksadasnjárga/Rødbergnes**  
**Med tilhørende reguleringsbestemmelser**

Arealplan-ID:  
5628\_2025001

Forslagsstiller:  
 Finnmark fylkeskommune  
 Finnmark fylkeskommune

**SAKSBEHANDLING ETTER PLAN- OG BYGNINGSLOVEN**

Dato	Revisjon	SAKS-NR	DATO	SIGN
<b>Kommunestyret sitt vedtak</b>				
Ny 2. gang behandling				
Offentlig ettersyn fra ..... til .....				
2. gangs behandling				
Offentlig ettersyn fra ..... til .....				
1. gangs behandling				
Kunngjøring av oppstart av planarbeid				
Oppstartsmøte med Tana kommune				
PLANEN ER UTARBEIDET AV: 				
		02354	09.04.2025	AHA
		02354	28.03.2025	AHA
		TEGNNR	DATO	SIGN
		R105	27.02.2026	AHA



**Tegnforklaring**

**Reguleringsplan PBL 2008**

**§12-5. Nr. 2 - Samferdselsanlegg og teknisk infrastruktur**

- KV Kjøreveg
- AVG Annen veggrunn - grøntareal
- P Parkering

**§12-5. Nr. 5 - Landbruks-, natur- og friluftsmål samt reindrift**

- LNFR LNFR areal for nødvendige tiltak for landbruk og reindrift og gårdstilknyttet næringsvirksomhet basert på gårdens ressursgrunnlag

**§12-5. Nr. 6 - Bruk og vern av sjø og vassdrag med tilhørende strandsoner**

- BSV Bruk og vern av sjø og vassdrag med tilhørende strandsoner

**§12-6 - Hensynssoner**

- H140 Frisikt
- H370 Ras- og skredfare
- H370 Høyenningsanlegg (inkl høyspentkabler)

**§12-7 - Bestemmelseområder**

- Midlertidig bygge- og anleggsområde

**Linjesymbol**

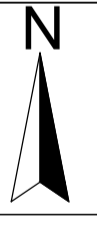
- Plangrense
- Formålgrense
- Midlertidig bygge- og anleggsgrense

- Grense for sikringszone
  - Grense for faresone
  - Bebyggelse som forutsettes fjernet
  - Frisiktlinje
- Punktsymboler**
- Avkjørsel - både inn og utkjøring

**Kartopplysninger**

Kilde for basiskart: 24.04.2025  
 Dato for basiskart: 24.04.2025  
 Koordinatsystem: NTM sone 28  
 Høydegrunnlag: NN 2000

Ekvidistanse: 1m  
 Kartmålestokk: 1:1000 m  
 0 25.0 50m

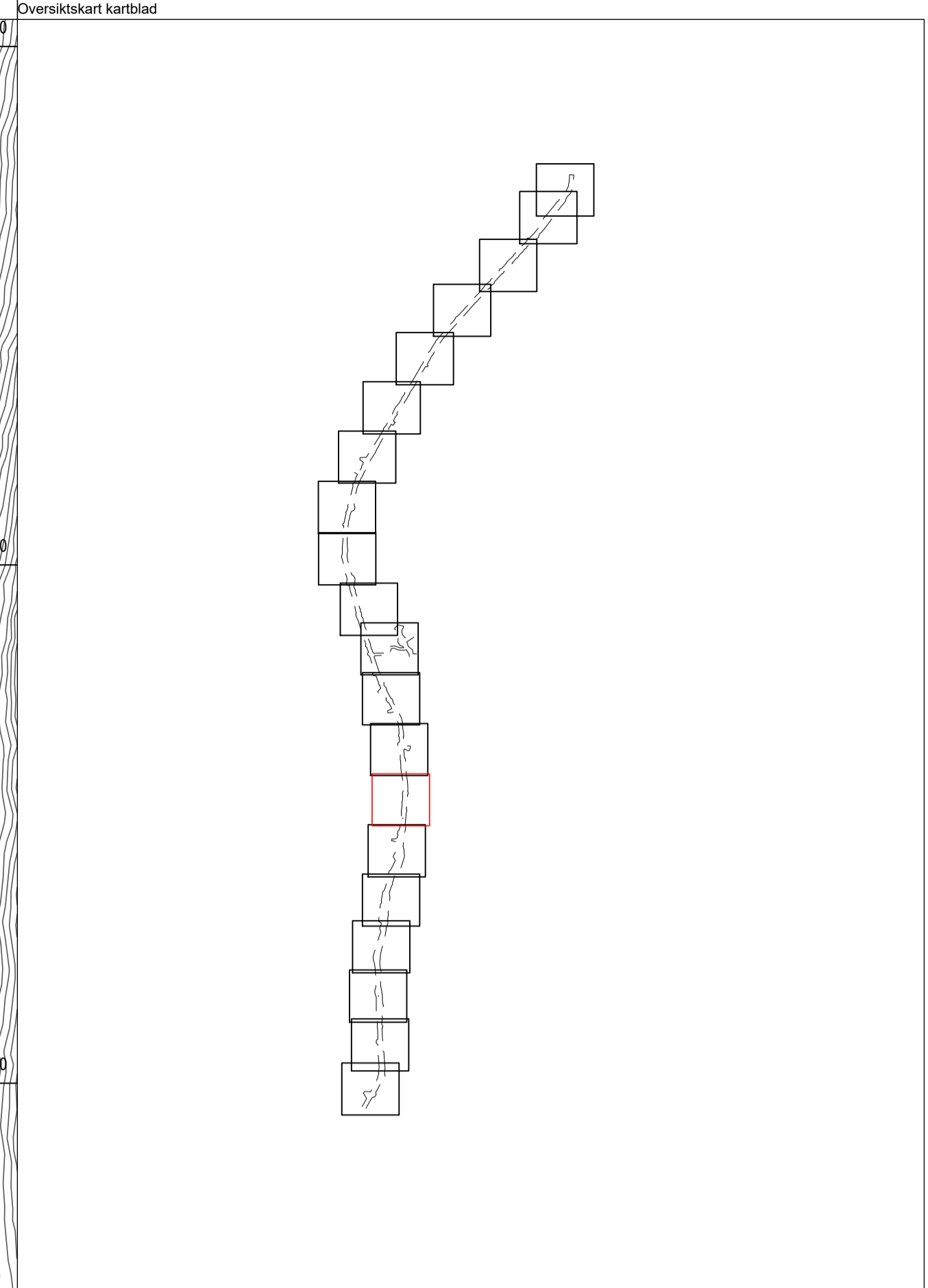
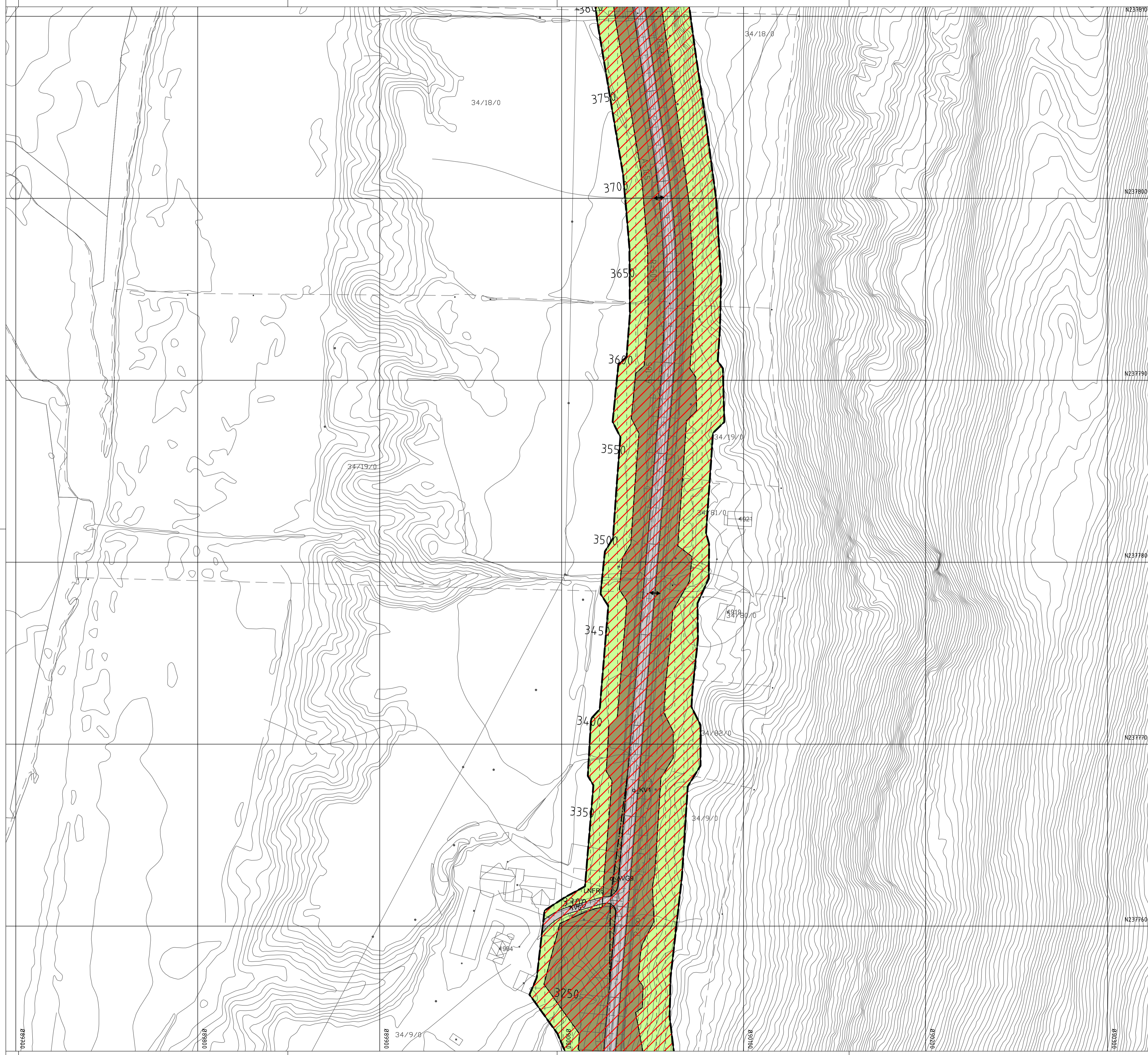


**Detaljregulering for**  
**fv. 890 Riitakuru –**  
**Ruoksadasnjárga/Rødbergnes**  
**Med tilhørende reguleringsbestemmelser**

Arealplan-ID:  
5628\_2025001

Forslagsstiller:  
Finnmark fylkeskommune  
Finnmark fylkeskommune

SAKSBEHANDLING ETTER PLAN- OG BYGNINGSLOVEN		SAKS-NR	DATO	SIGN
Dato	Revisjon			
Dato	Revisjon			
Dato	Revisjon			
<b>Kommunestyret sitt vedtak</b>				
Ny 2. gang behandling				
Offentlig ettersyn fra ..... til .....				
2. gangs behandling				
Offentlig ettersyn fra ..... til .....				
1. gangs behandling				
Kunngjøring av oppstart av planarbeid				
		02354	09.04.2025	AHA
Opplæringsmøte med Tana kommune				
		02354	28.03.2025	AHA
PLANEN ER UTARBEIDET AV:				
		TEGNNR	DATO	SIGN
		R106	27.02.2026	AHA



**Tegnforklaring**

**Reguleringsplan PBL 2008**

**§12-5. Nr. 2 - Samferdselsanlegg og teknisk infrastruktur**

- KV Kjøreveg
- AVG Annen veggrunn - grøntareal
- P Parkering

**§12-5. Nr. 5 - Landbruks-, natur- og friluftsmål samt reindrift**

LNFR LNFR areal for nødvendige tiltak for landbruk og reindrift og gårdstilknyttet næringsvirksomhet basert på gårdens ressursgrunnlag

**§12-5. Nr. 6 - Bruk og vern av sjø og vassdrag med tilhørende strandsone**

BSV Bruk og vern av sjø og vassdrag med tilhørende strandsone

**§12-6 - Hensynssoner**

- H140 Frisikt
- H370 Ras- og skredfare
- H370 Høyspeningsanlegg (inkl høyspentkabler)

**§12-7 - Bestemmelseområder**

# Midlertidig bygge- og anleggsområde

**Linjesymbol**

- Plangrense
- Formålgrense
- Midlertidig bygge- og anleggsgrense

--- Grense for sikringszone  
 --- Grense for faresone  
 --- Bebyggelse som forutsettes fjernet  
 --- Frisiktlinje

**Punktsymboler**

↔ Avkjørsel - både inn og utkjøring

**Kartopplysninger**

Kilde for basiskart: Ekvidistanse: 1m  
 Dato for basiskart: 24.04.2025 Kartmålestokk: 1:1000 m  
 Koordinatsystem: NTM sone 28  
 Høydegrunnlag: NN 2000

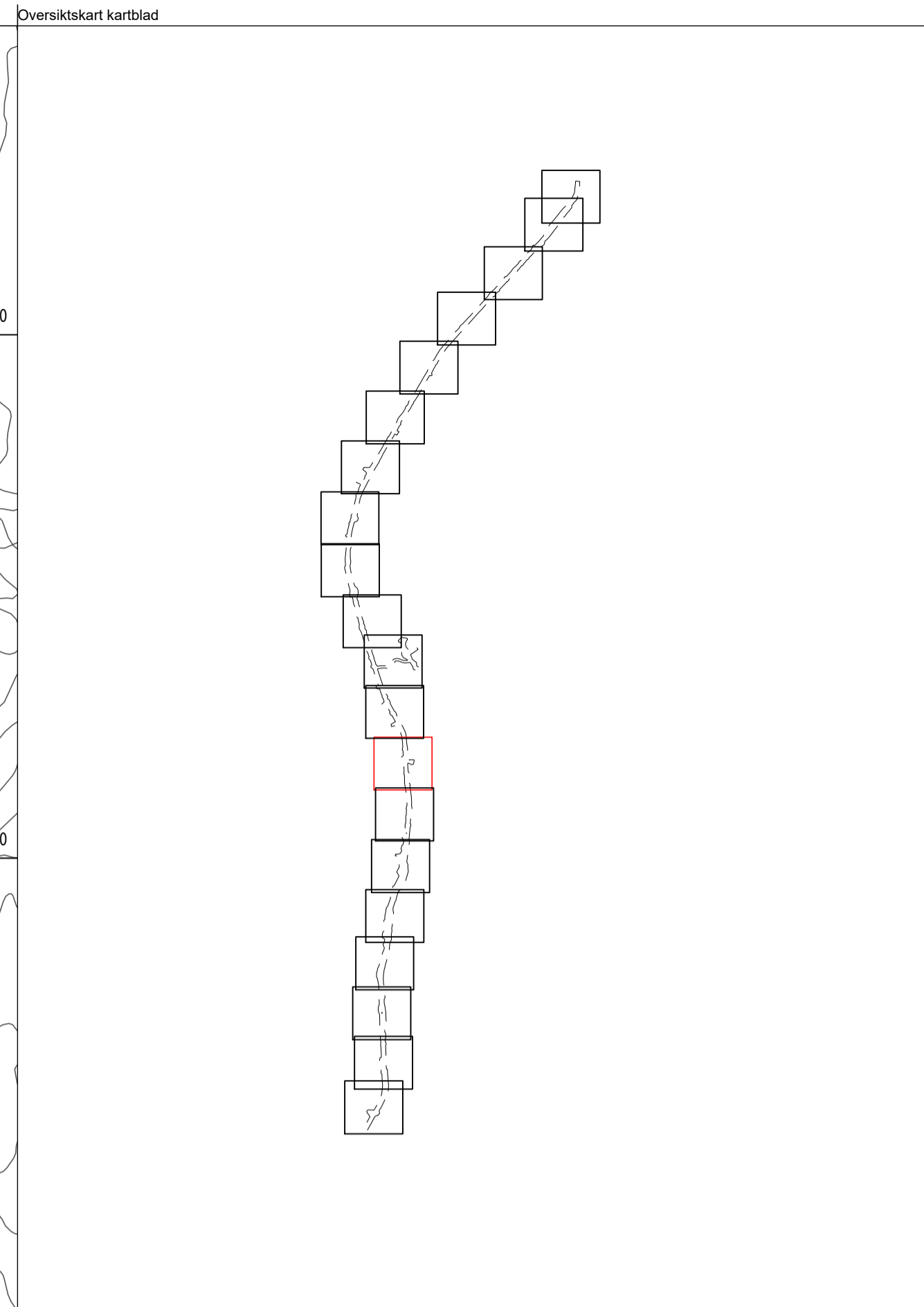
**Detaljregulering for**  
**fv. 890 Riitakuru –**  
**Ruoksadasnjårga/Rødbergnes**  
**Med tilhørende reguleringsbestemmelser**

Deatnu - Tana kommune

Arealplan-ID: 5628\_2025001

Forslagsstiller: Finnmark fylkeskommune  
 Finnmarken fylkeskommune  
 Finnmarken fylkeskommune

SAKSBEHANDLING ETTER PLAN- OG BYGNINGSLOVEN		SAKS-NR	DATO	SIGN
Dato	Revisjon			
Dato	Revisjon			
Dato	Revisjon			
<b>Kommunestyret sitt vedtak</b>				
Ny 2. gang behandling				
Offentlig ettersyn fra ..... til .....				
2. gangs behandling				
Offentlig ettersyn fra ..... til .....				
1. gangs behandling				
Kunngjøring av oppstart av planarbeid				
Oppstartsmøte med Tana kommune				
PLANEN ER UTARBEIDET AV: <b>VIANOVA</b>				
		02354	09.04.2025	AHA
		02354	28.03.2025	AHA
		TEGNNR.	DATO	SIGN
		R107	27.02.2026	AHA



**Tegnforklaring**

**Reguleringsplan PBL 2008**

**§12-5. Nr. 2 - Samferdselsanlegg og teknisk infrastruktur**

- KV Kjøreveg
- AVG Annen veggrunn - grøntareal
- P Parkering

**§12-5. Nr. 5 - Landbruks-, natur- og friluftsmål samt reindrift**

LNFR LNFR areal for nødvendige tiltak for landbruk og reindrift og gårdstilknyttet næringsvirksomhet basert på gårdens ressursgrunnlag

**§12-5. Nr. 6 - Bruk og vern av sjø og vassdrag med tilhørende strandsoner**

BSV Bruk og vern av sjø og vassdrag med tilhørende strandsoner

**§12-6 - Hensynssoner**

- H140 Frisikt
- H370 Ras- og skredfare
- H370 Høyspenningsanlegg (inkl høyspentkabler)

**§12-7 - Bestemmelseområder**

Midlertidig bygge- og anleggsområde

**Linjesymbol**

- Plangrense
- Formålgrense
- Midlertidig bygge- og anleggsgrense

--- Grense for sikringszone  
 --- Grense for faresone  
 --- Bebyggelse som forutsettes fjernet  
 --- Frisiktlinje

**Punktsymboler**

↔ Avkjørsel - både inn og utkjøring

**Kartopplysninger**

Kilde for basiskart: Ekvidistanse: 1m  
 Dato for basiskart: 24.04.2025 Kartmålestokk: 1:1000 m  
 Koordinatsystem: NTM sone 28  
 Høydegrunnlag: NN 2000

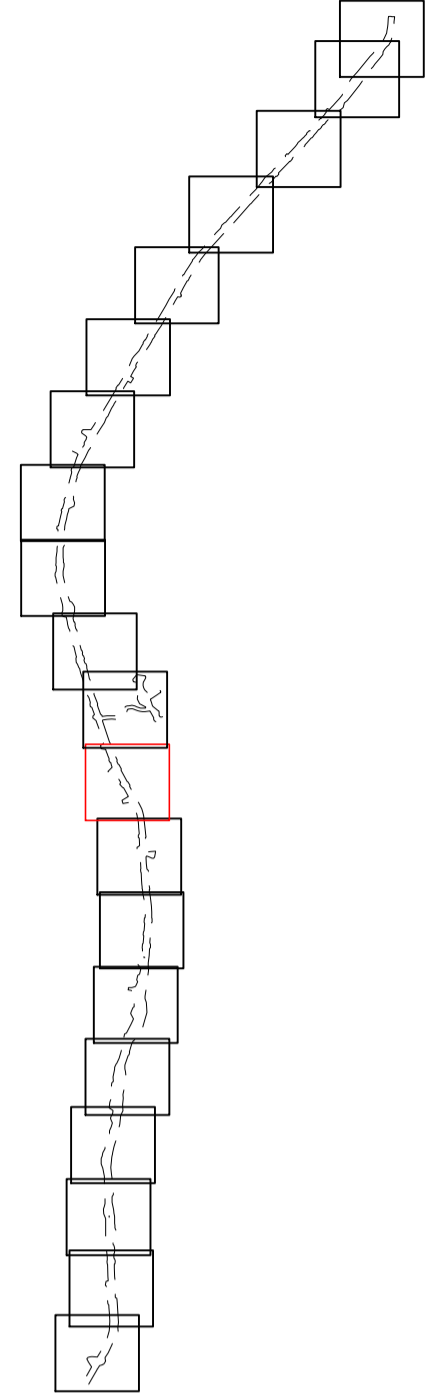
**Detaljregulering for**  
**fv. 890 Riitakuru –**  
**Ruoksadasnjårga/Rødbergnes**  
**Med tilhørende reguleringsbestemmelser**

Deatnu - Tana kommune

Arealplan-ID: 5628\_2025001

Forslagsstiller: Finnmark fylkeskommune  
 Finnmark fylkeskommune

SAKSBEHANDLING ETTER PLAN- OG BYGNINGSLOVEN			SAKS-NR	DATO	SIGN
Dato	Revisjon				
Dato	Revisjon				
Dato	Revisjon				
<b>Kommunestyret sitt vedtak</b>					
Ny 2. gang behandling					
Offentlig ettersyn fra ..... til .....					
2. gangs behandling					
Offentlig ettersyn fra ..... til .....					
1. gangs behandling					
Kunngjøring av oppstart av planarbeid					
Oppstartsmøte med Tana kommune					
PLANEN ER UTARBEIDET AV: <b>VIANOVA</b>			02354	09.04.2025	AHA
			02354	28.03.2025	AHA
			TEGNNR_	DATO	SIGN
			R108	27.02.2026	AHA



**Tegnforklaring**

**Reguleringsplan PBL 2008**  
**§12-5. Nr. 2 - Samferdselsanlegg og teknisk infrastruktur**

- KV Kjøreveg
- AVG Annen veggrunn - grøntareal
- P Parkering

**§12-5. Nr. 5 - Landbruks-, natur- og friluftsmål samt reindrift**

- LNFR LNFR areal for nødvendige tiltak for landbruk og reindrift og gårdstilknyttet næringsvirksomhet basert på gårdens ressursgrunnlag

**§12-5. Nr. 6 - Bruk og vern av sjø og vassdrag med tilhørende strandsone**

- BSV Bruk og vern av sjø og vassdrag med tilhørende strandsone

**§12-6 - Hensynsoner**

- H140 Frisikt
- H370 Ras- og skredfare
- H370 Høyspeningsanlegg (inkl høyspentkabler)

**§12-7 - Bestemmelseområder**

- Midlertidig bygge- og anleggsområde

**Linjesymbol**

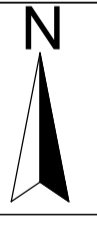
- Plangrense
- Formålgrense
- Midlertidig bygge- og anleggsgrense

- Grense for sikringszone
  - Grense for faresone
  - Bebyggelse som forutsettes fjernet
  - Frisiktlinje
- Punktsymboler**
- Avkjørsel - både inn og utkjøring

**Kartopplysninger**

Kilde for basiskart: 24.04.2025  
 Dato for basiskart: 24.04.2025  
 Koordinatsystem: NTM sone 28  
 Høydegrunnlag: NN 2000

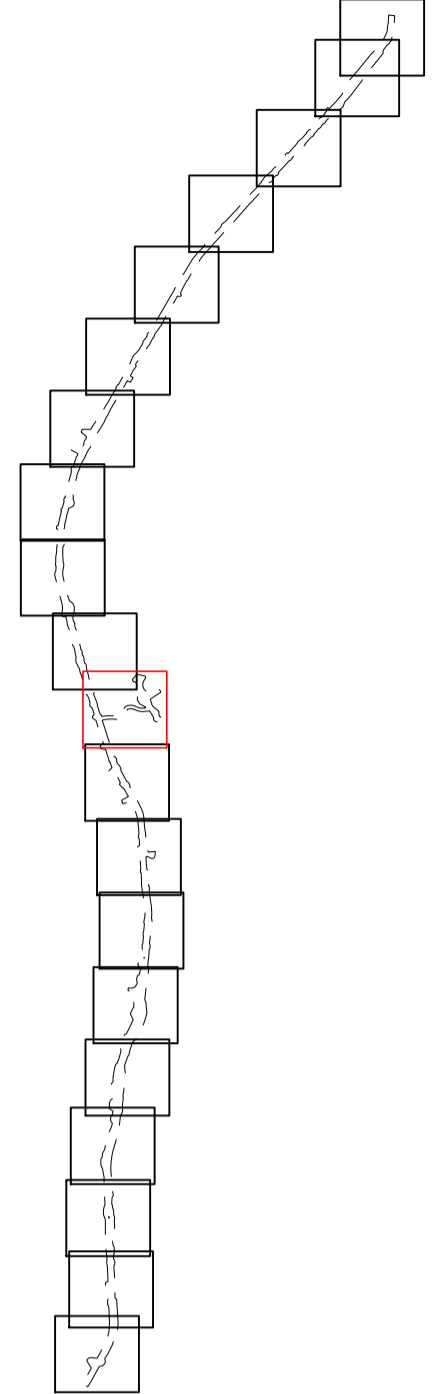
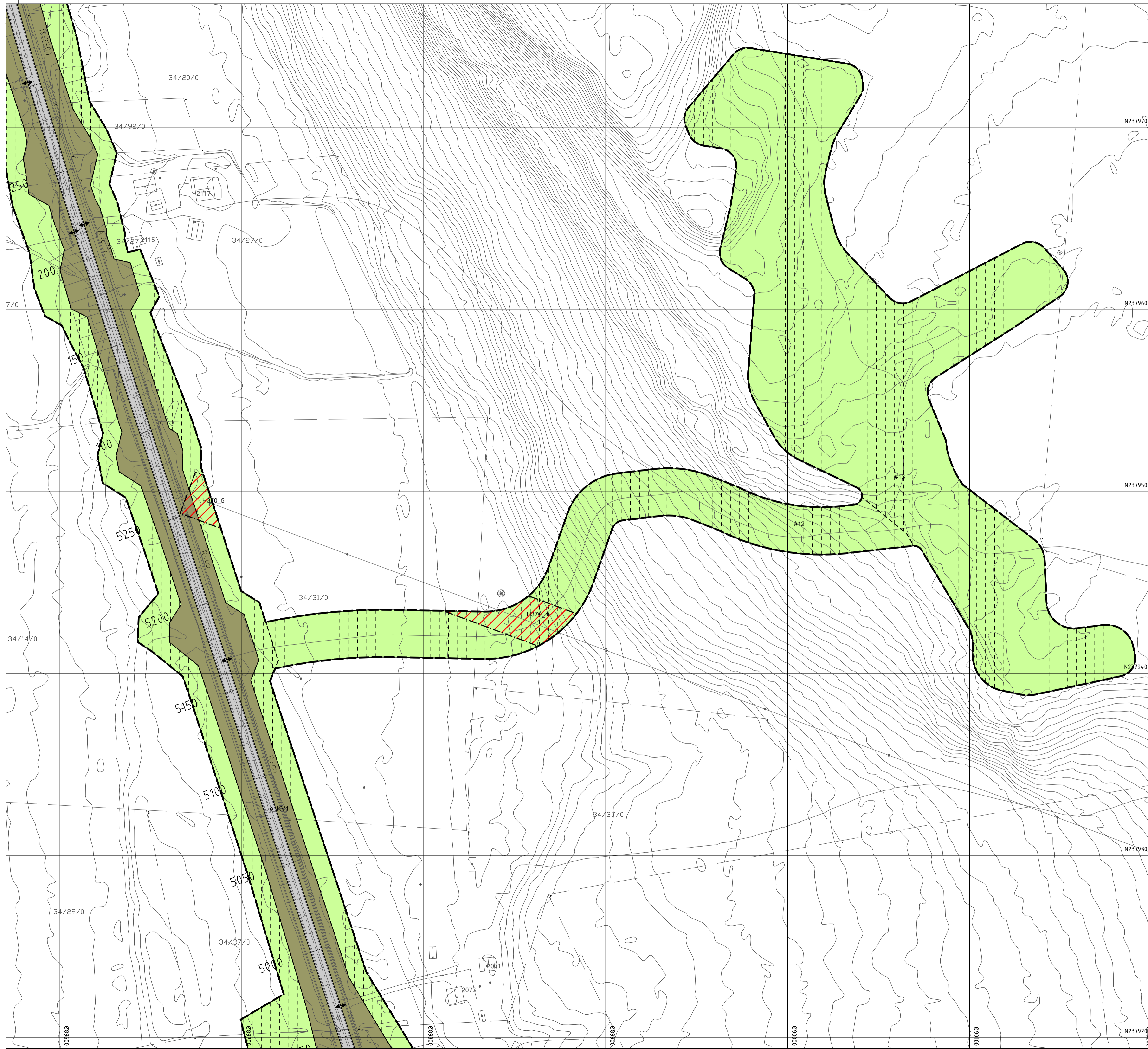
Ekvidistanse: 1m  
 Kartmålestokk: 1:1000 m



 Deatnu - Tana kommune	<b>Detaljregulering for</b> <b>fv. 890 Riitakuru –</b> <b>Ruoksadasnjárga/Rødbergnes</b> Med tilhørende reguleringsbestemmelser	Arealplan-ID: 5628_2025001
	Forslagsstiller: Finnmark fylkeskommune Finnmark fylkeskommune	

**SAKSBEHANDLING ETTER PLAN- OG BYGNINGSLOVEN**

Dato	Revisjon	SAKS-NR	DATO	SIGN
<b>Kommunestyret sitt vedtak</b>				
Ny 2. gang behandling				
Offentlig ettersyn fra ..... til .....				
2. gangs behandling				
Offentlig ettersyn fra ..... til .....				
1. gangs behandling				
Kunngjøring av oppstart av planarbeid				
		02354	09.04.2025	AHA
Opplæringsmøte med Tana kommune				
		02354	28.03.2025	AHA
PLANEN ER UTARBEIDET AV:				
		TEGGNR	DATO	SIGN
		R109	27.02.2026	AHA



**Tegnforklaring**

**Reguleringsplan PBL 2008**  
**§12-5. Nr. 2 - Samferdselsanlegg og teknisk infrastruktur**

- KV Kjøreveg
- AVG Annen veggrunn - grøntareal
- P Parkering

**§12-5. Nr. 5 - Landbruks-, natur- og friluftsmål samt reindrift**

- LNFR LNFR areal for nødvendige tiltak for landbruk og reindrift og gårdstilknyttet næringsvirksomhet basert på gårdens ressursgrunnlag

**§12-5. Nr. 6 - Bruk og vern av sjø og vassdrag med tilhørende strandsone**

- BSV Bruk og vern av sjø og vassdrag med tilhørende strandsone

**§12-6 - Hensynssoner**

- H140 Frisikt
- H370 Ras- og skredfare
- H370 Høyspenningsanlegg (inkl høyspentkabler)

**§12-7 - Bestemmelseområder**

- Midlertidig bygge- og anleggsområde

**Linjesymbol**

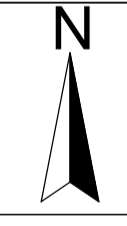
- Plangrense
- Formålgrense
- Midlertidig bygge- og anleggsgrense

- Grense for sikringszone
  - Grense for faresone
  - Bebyggelse som forutsettes fjernet
  - Frisiktlinje
- Punktsymboler**
- Avkjørsel - både inn og utkjøring

**Kartopplysninger**

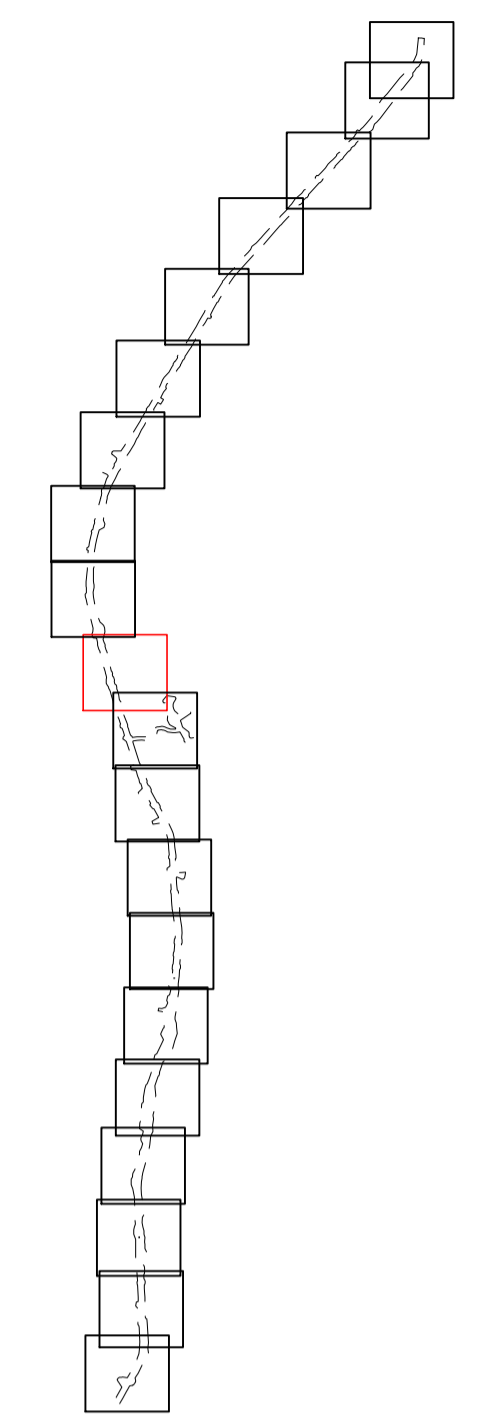
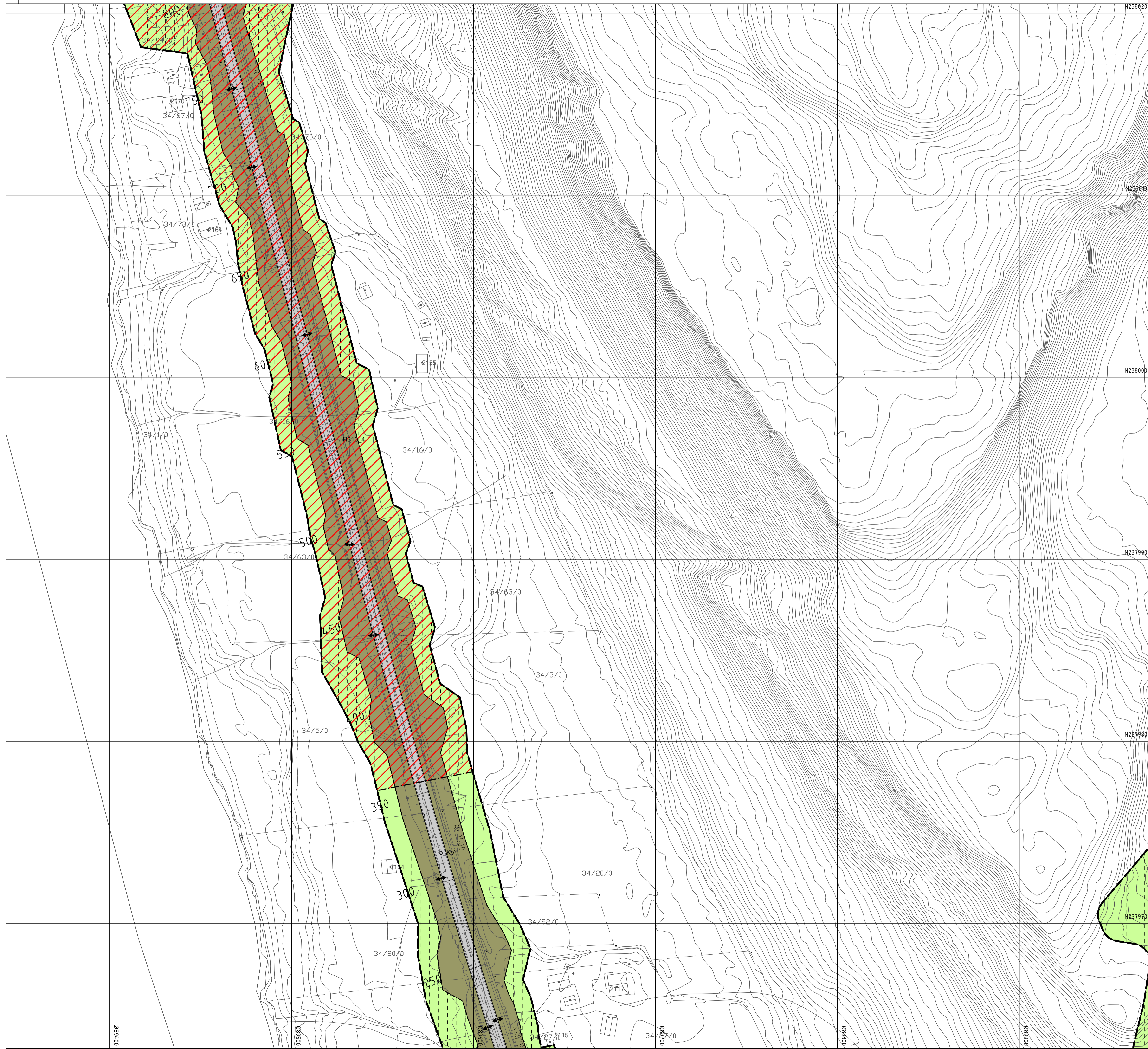
Kilde for basiskart: 24.04.2025  
 Dato for basiskart: 24.04.2025  
 Koordinatsystem: NTM sone 28  
 Høydegrunnlag: NN 2000

Ekvidistanse: 1m  
 Kartmålestokk: 1:1000 m  
 0 25 50m



<b>Detaljregulering for</b> <b>fv. 890 Riitakuru –</b> <b>Ruoksadasnjárga/Rødbergnes</b> <b>Med tilhørende reguleringsbestemmelser</b>	Arealplan-ID: 5628_2025001  Forslagsstiller: Finnmark fylkeskommune Finnmark fylkeskommune						
<b>SAKSBEHANDLING ETTER PLAN- OG BYGNINGSLOVEN</b>	<table border="1" style="width: 100%; border-collapse: collapse;"> <thead> <tr> <th style="width: 15%;">SAKS-NR</th> <th style="width: 15%;">DATO</th> <th style="width: 15%;">SIGN</th> </tr> </thead> <tbody> <tr> <td> </td> <td> </td> <td> </td> </tr> </tbody> </table>	SAKS-NR	DATO	SIGN			
SAKS-NR	DATO	SIGN					

Dato	Revisjon	SAKS-NR	DATO	SIGN
<b>Kommunestyret sitt vedtak</b>				
Ny 2. gang behandling				
Offentlig ettersyn fra ..... til .....				
2. gangs behandling				
Offentlig ettersyn fra ..... til .....				
1. gangs behandling				
Kunngjøring av oppstart av planarbeid				
		02354	09.04.2025	AHA
Oppstartsmøte med Tana kommune				
		02354	28.03.2025	AHA
PLANEN ER UTARBEIDET AV:				
		TEGN-NR	DATO	SIGN
		R110	27.02.2026	AHA



**Tegnforklaring**

**Reguleringsplan PBL 2008**  
**§12-5. Nr. 2 - Samferdselsanlegg og teknisk infrastruktur**

- KV Kjøreveg
- AVG Annen veggrunn - grøntareal
- P Parkering

**§12-5. Nr. 5 - Landbruks-, natur- og friluftsmål samt reindrift**

- LNFR LNFR areal for nødvendige tiltak for landbruk og reindrift og gårdstilknyttet næringsvirksomhet basert på gårdens ressursgrunnlag

**§12-5. Nr. 6 - Bruk og vern av sjø og vassdrag med tilhørende strandsone**

- BSV Bruk og vern av sjø og vassdrag med tilhørende strandsone

**§12-6 - Hensynsoner**

- H140 Frisikt
- H370 Ras- og skredfare
- H370 Høyspeningsanlegg (inkl høyspentkabler)

**§12-7 - Bestemmelseområder**

- Midlertidig bygge- og anleggsområde

**Linjesymbol**

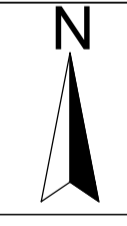
- Plangrense
- Formålgrense
- Midlertidig bygge- og anleggsgrense

- Grense for sikringszone
  - Grense for faresone
  - Bebyggelse som forutsettes fjernet
  - Frisiktlinje
- Punktsymboler**
- Avkjørsel - både inn og utkjøring

**Kartopplysninger**

Kilde for basiskart:  
 Dato for basiskart: 24.04.2025  
 Koordinatsystem: NTM sone 28  
 Høydegrunnlag: NN 2000

Ekvidistanse: 1m  
 Kartmålestokk: 1:1000 m  
 0 25.0 50m




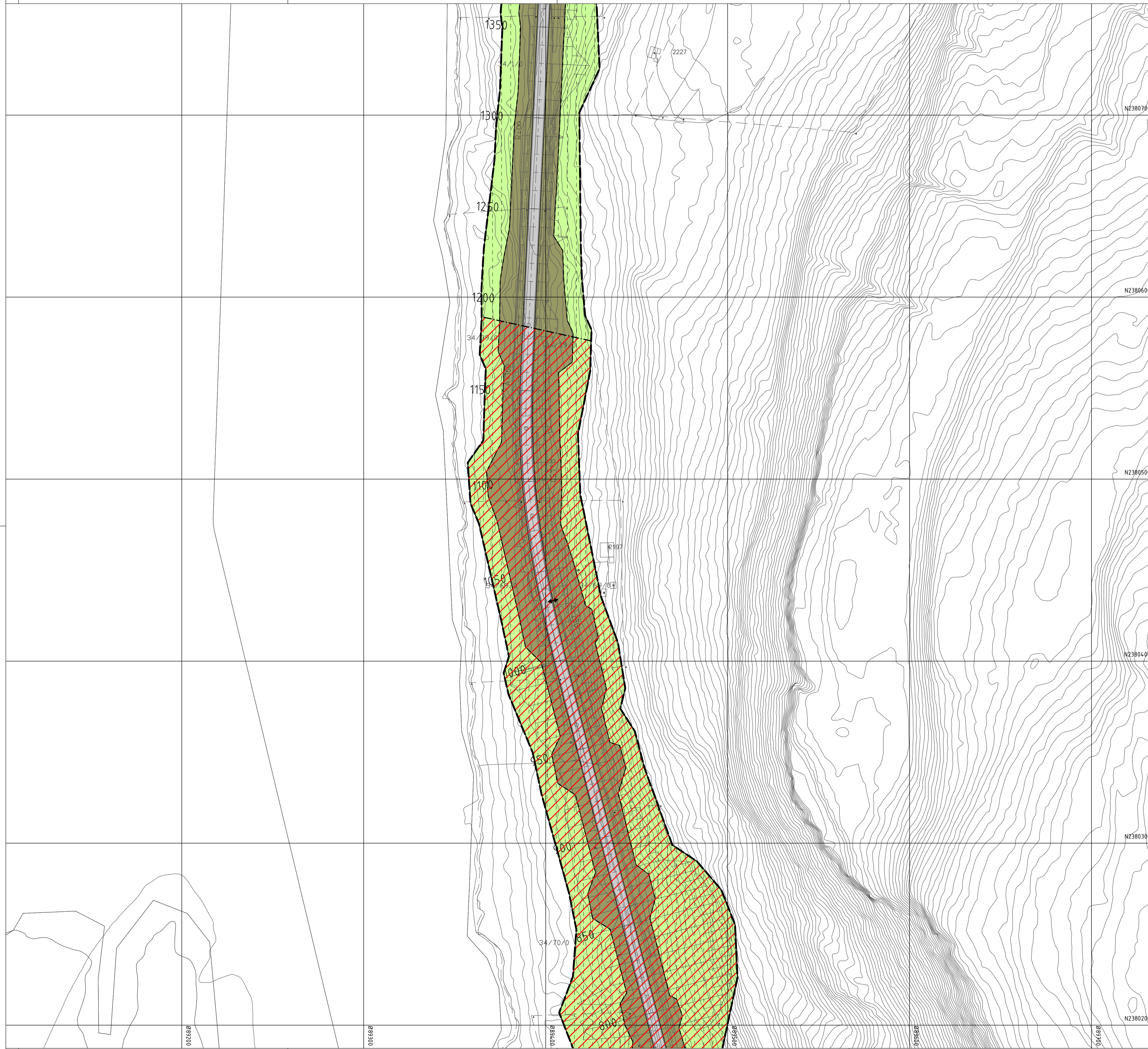


**Detaljregulering for**  
**fv. 890 Riitakuru –**  
**Ruoksadasnjárga/Rødbergnes**  
**Med tilhørende reguleringsbestemmelser**

Arealplan-ID:  
5628\_2025001

Forslagsstiller:  
 Finnmark fylkeskommune  
 Finnmark fylkeskommune

SAKSBEHANDLING ETTER PLAN- OG BYGNINGSLOVEN			SAKS-NR	DATO	SIGN
Dato	Revisjon				
Dato	Revisjon				
Dato	Revisjon				
<b>Kommunestyret sitt vedtak</b>					
Ny 2. gang behandling					
Offentlig ettersyn fra ..... til .....					
2. gangs behandling					
Offentlig ettersyn fra ..... til .....					
1. gangs behandling					
Kunngjøring av oppstart av planarbeid					
			02354	09.04.2025	AHA
Opplæringsmøte med Tana kommune			02354	28.03.2025	AHA
PLANEN ER UTARBEIDET AV: 			TEGNNR	DATO	SIGN
			R111	27.02.2026	AHA



**Tegnforklaring**

**Reguleringsplan PBL 2008**  
**§12-5. Nr. 2 - Samferdselsanlegg og teknisk infrastruktur**

- KV Kjøreveg
- AVG Annen veggrunn - grøntareal
- P Parkering

**§12-5. Nr. 5 - Landbruks-, natur- og friluftsmål samt reindrift**

- LNFR LNFR areal for nødvendige tiltak for landbruk og reindrift og gårdstilknyttet næringsvirksomhet basert på gårdens ressursgrunnlag

**§12-5. Nr. 6 - Bruk og vern av sjø og vassdrag med tilhørende strandsone**

- BSV Bruk og vern av sjø og vassdrag med tilhørende strandsone

**§12-6 - Hensynssoner**

- H140 Frisikt
- H370 Ras- og skredfare
- H370 Høyspeningsanlegg (inkl høyspentkabler)

**§12-7 - Bestemmelseområder**

- Midlertidig bygge- og anleggsområde

**Linjesymbol**

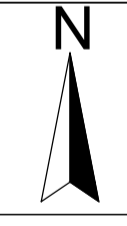
- Plangrense
- Formålgrense
- Midlertidig bygge- og anleggsgrense

- Grense for sikringszone
  - Grense for faresone
  - Bebyggelse som forutsettes fjernet
  - Frisiktlinje
- Punktsymboler**
- Avkjørsel - både inn og utkjøring

**Kartopplysninger**

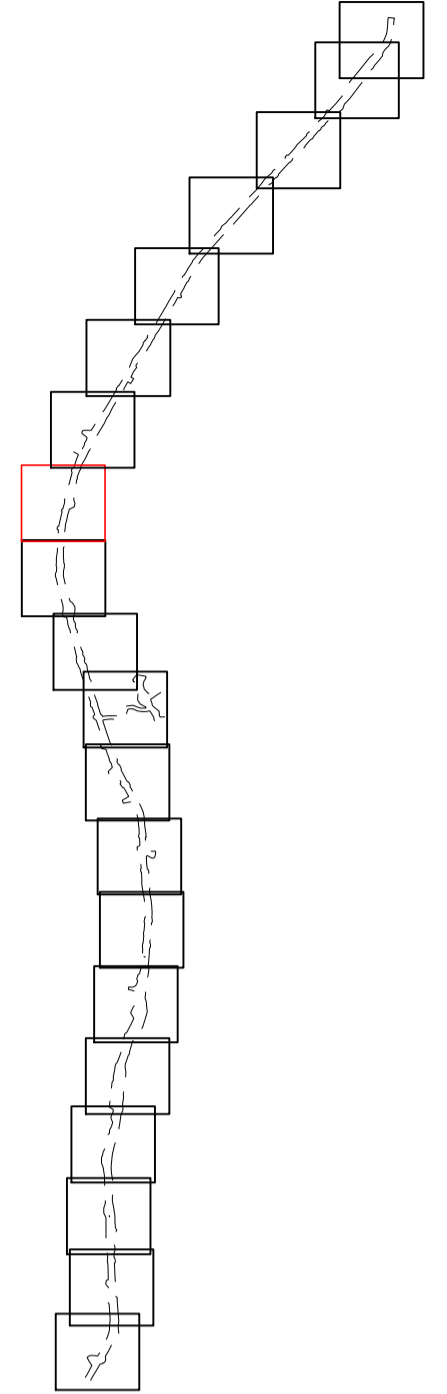
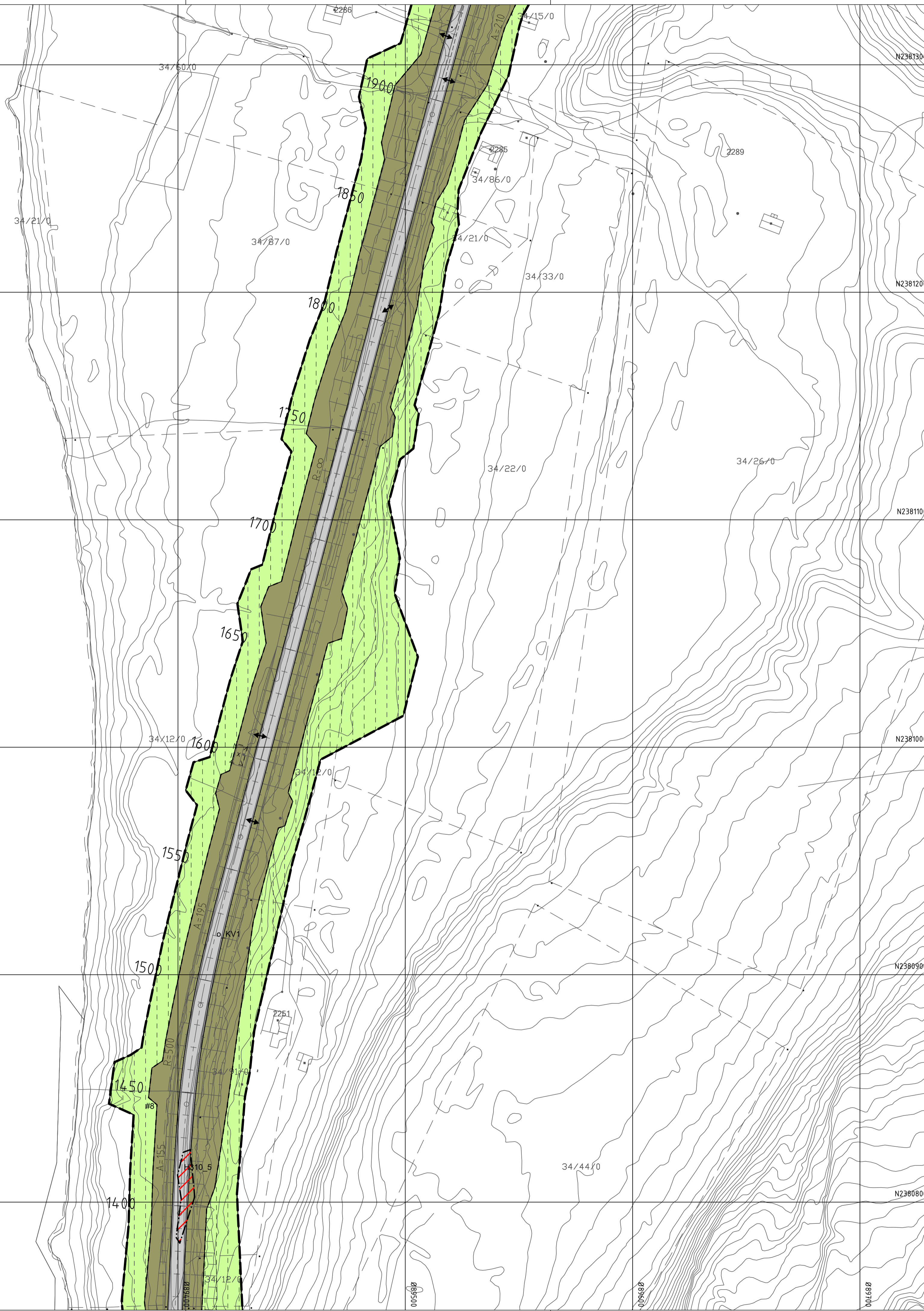
Kilde for basiskart:  
 Dato for basiskart: 24.04.2025  
 Koordinatsystem: NTM sone 28  
 Høydegrunnlag: NN 2000

Ekvidistanse: 1m  
 Kartmålestokk: 1:1000 m  
 0 25.0 50m



<b>Detaljregulering for</b> <b>fv. 890 Riitakuru –</b> <b>Ruoksadasnjárga/Rødbergnes</b> <b>Med tilhørende reguleringsbestemmelser</b>	Arealplan-ID: 5628_2025001  Forslagsstiller: Finnmark fylkeskommune Finnmarken fylkeskommune
---	---

SAKSBEHANDLING ETTER PLAN- OG BYGNINGSLOVEN			SAKS-NR	DATO	SIGN
Dato	Revisjon				
Dato	Revisjon				
Dato	Revisjon				
<b>Kommunestyret sitt vedtak</b>					
Ny 2. gang behandling					
Offentlig ettersyn fra ..... til .....					
2. gangs behandling					
Offentlig ettersyn fra ..... til .....					
1. gangs behandling					
Kunngjøring av oppstart av planarbeid			02354	09.04.2025	AHA
Oppstartsmøte med Tana kommune			02354	28.03.2025	AHA
PLANEN ER UTARBEIDET AV:			TEGNNR	DATO	SIGN
			R112	27.02.2026	AHA



**Tegnforklaring**

**Reguleringsplan PBL 2008**

**§12-5. Nr. 2 - Samferdselsanlegg og teknisk infrastruktur**

- KV Kjøreveg
- AVG Annen veggrunn - grøntareal
- P Parkering

**§12-5. Nr. 5 - Landbruks-, natur- og friluftsmål samt reindrift**

- LNFR LNFR areal for nødvendige tiltak for landbruk og reindrift og gårdstilknyttet næringsvirksomhet basert på gårdens ressursgrunnlag

**§12-5. Nr. 6 - Bruk og vern av sjø og vassdrag med tilhørende strandområder**

- BSV Bruk og vern av sjø og vassdrag med tilhørende strandområder

**§12-6 - Hensynssoner**

- H140 Frisikt
- H370 Ras- og skredfare
- H370 Høyspenningsanlegg (inkl høyspentkabler)

**§12-7 - Bestemmelseområder**

- Midlertidig bygge- og anleggsområde

**Linjesymbol**

- Plangrense
- Formålgrense
- Midlertidig bygge- og anleggsgrense

- Grense for sikringszone
  - Grense for faresone
  - Bebyggelse som forutsettes fjernet
  - Frisiktlinje
- Punktsymboler**
- Avkjørsel - både inn og utkjøring

**Kartopplysninger**

Kilde for basiskart:  
 Dato for basiskart: 24.04.2025  
 Koordinatsystem: NTM sone 28  
 Høydegrunnlag: NN 2000

Ekvidistanse: 1m  
 Kartmålestokk: 1:1000  
 0 25.0 50m

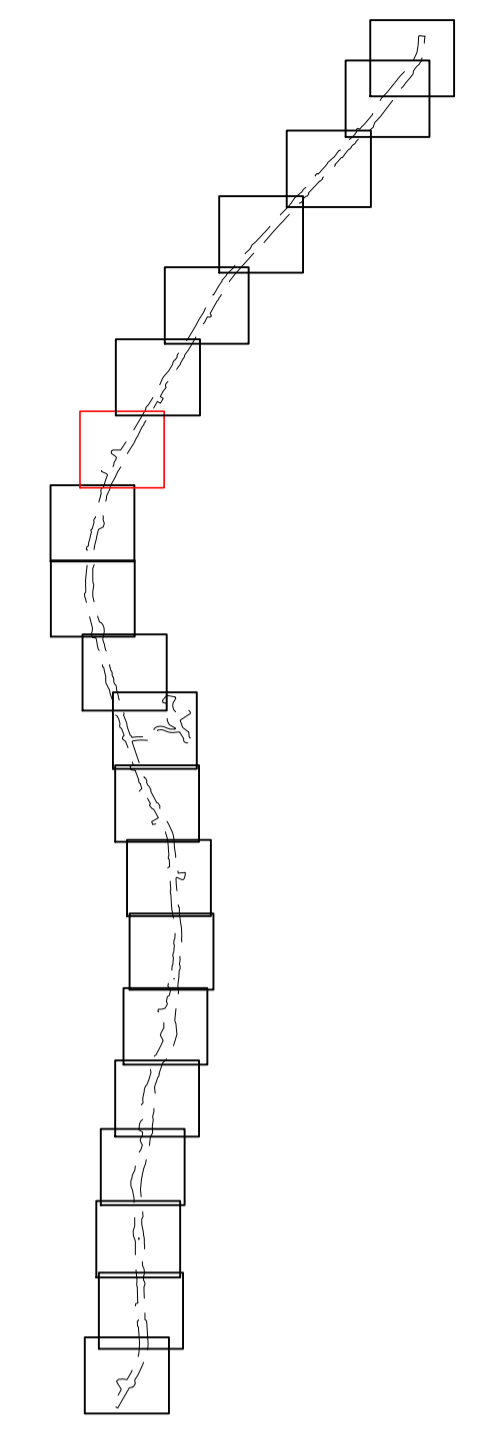
**Detaljregulering for**  
**fv. 890 Riitakuru –**  
**Ruoksadasnjárga/Rødbergnes**  
**Med tilhørende reguleringsbestemmelser**

Arealplan-ID:  
5628\_2025001

Forslagsstiller:  
Finnmark fylkeskommune  
Finnmark fylkeskommune

**SAKSBEHANDLING ETTER PLAN- OG BYGNINGSLOVEN**

Dato	Revisjon	SAKS-NR	DATO	SIGN
<b>Kommunestyret sitt vedtak</b>				
Ny 2. gang behandling				
Offentlig ettersyn fra ..... til .....				
2. gangs behandling				
Offentlig ettersyn fra ..... til .....				
1. gangs behandling				
Kunngjøring av oppstart av planarbeid				
		02354	09.04.2025	AHA
		02354	28.03.2025	AHA
PLANEN ER UTARBEIDET AV:				
		TEGNNR_	DATO	SIGN
		R113	27.02.2026	AHA



**Tegnforklaring**

**Reguleringsplan PBL 2008**  
**§12-5. Nr. 2 - Samferdselsanlegg og teknisk infrastruktur**

- KV Kjøreveg
- AVG Annen veggrunn - grøntareal
- P Parkering

**§12-5. Nr. 5 - Landbruks-, natur- og friluftsmål samt reindrift**

LNFR areal for nødvendige tiltak for landbruk og reindrift og gårdstilknyttet næringsvirksomhet basert på gårdens ressursgrunnlag

- LNFR LNFR
- BSV Bruk og vern av sjø og vassdrag med tilhørende strandsone

**§12-5. Nr. 6 - Bruk og vern av sjø og vassdrag med tilhørende strandsone**

- H140 Frisikt
- H370 Ras- og skredfare
- H370 Høyenningsanlegg (inkl høyspentkabler)

**§12-6 - Hensynssoner**

- # Midlertidig bygge- og anleggsområde

**§12-7 - Bestemmelsesområder**

- # Midlertidig bygge- og anleggsområde

**Linjesymbol**

- Plangrense
- Formålgrense
- Midlertidig bygge- og anleggsgrense

- Grense for sikringszone
  - Grense for faresone
  - Bebyggelse som forutsettes fjernet
  - Frisiktlinje
- Punktsymboler**
- Avkjørsel - både inn og utkjøring

**Kartopplysninger**

Kilde for basiskart:  
 Dato for basiskart: 24.04.2025  
 Koordinatsystem: NTM sone 28  
 Høydegrunnlag: NN 2000

Ekvidistanse: 1m  
 Kartmålestokk: 1:1000 m  
 0 25 50m

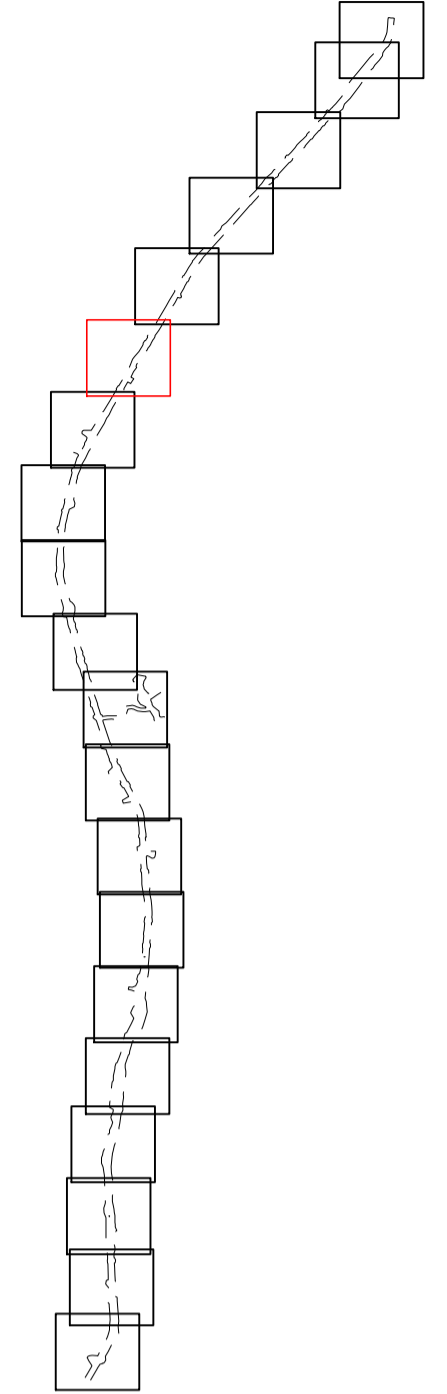
**Detaljregulering for**  
**fv. 890 Riitakuru –**  
**Ruoksadasnjárga/Rødbergnes**  
**Med tilhørende reguleringsbestemmelser**

Arealplan-ID:  
5628\_2025001

Forslagsstiller:  
 Finnmark fylkeskommune  
 Finnmarken fylkeskommune

SAKSBEHANDLING ETTER PLAN- OG BYGNINGSLOVEN		SAKS-NR	DATO	SIGN
Dato	Revisjon			
Dato	Revisjon			
Dato	Revisjon			
<b>Kommunestyret sitt vedtak</b>				
Ny 2. gang behandling				
Offentlig ettersyn fra ..... til .....				
2. gangs behandling				
Offentlig ettersyn fra ..... til .....				
1. gangs behandling				
Kunngjøring av oppstart av planarbeid		02354	09.04.2025	AHA
Oppstartsmøte med Tana kommune		02354	28.03.2025	AHA
PLANEN ER UTARBEIDET AV:		TEGNNR.	DATO	SIGN
		R114	27.02.2026	AHA





**Tegnforklaring**

**Reguleringsplan PBL 2008**  
**§12-5. Nr. 2 - Samferdselsanlegg og teknisk infrastruktur**

- KV Kjøreveg
- AVG Annen veggrunn - grøntareal
- P Parkering

**§12-5. Nr. 5 - Landbruks-, natur- og friluftsmål samt reindrift**

- LNFR LNFR areal for nødvendige tiltak for landbruk og reindrift og gårdstilknyttet næringsvirksomhet basert på gårdens ressursgrunnlag

**§12-5. Nr. 6 - Bruk og vern av sjø og vassdrag med tilhørende strandsoner**

- BSV Bruk og vern av sjø og vassdrag med tilhørende strandsoner

**§12-6 - Hensynssoner**

- H140 Frisikt
- H370 Ras- og skredfare
- H370 Høyspeningsanlegg (inkl høyspentkabler)

**§12-7 - Bestemmelseområder**

- Midlertidig bygge- og anleggsområde

**Linjesymbol**

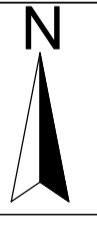
- Plangrense
- Formålgrense
- Midlertidig bygge- og anleggsgrense

- Grense for sikringszone
  - Grense for faresone
  - Bebyggelse som forutsettes fjernet
  - Frisiktlinje
- Punktsymboler**
- Avkjørsel - både inn og utkjøring

**Kartopplysninger**

Kilde for basiskart: 24.04.2025  
 Koordinatsystem: NTM sone 28  
 Høydegrunnlag: NN 2000

Ekvidistanse: 1m  
 Kartmålestokk: 1:1000 m  
 0 25.0 50m



**Detaljregulering for**  
**fv. 890 Riitakuru – Ruoksadasnjårga/Rødbergnes**  
 Med tilhørende reguleringsbestemmelser

Arealplan-ID:  
5628\_2025001

Forslagstiller:  
Finnmark fylkeskommune  
Finnmark fylkeskommune

**SAKSBEHANDLING ETTER PLAN- OG BYGNINGSLOVEN**

SAKS-NR	DATO	SIGN

**Kommunestyret sitt vedtak**  
 Ny 2. gang behandling  
 Offentlig ettersyn fra ..... til .....

2. gangs behandling  
 Offentlig ettersyn fra ..... til .....

1. gangs behandling  
 Kunngjøring av oppstart av planarbeid  
 Oppstartsmøte med Tana kommune  
 PLANEN ER UTARBEIDET AV: **VIANOVA**

02354	09.04.2025	AHA
02354	28.03.2025	AHA
TEGNNR_	DATO	SIGN
R115	27.02.2026	AHA



**Tegnforklaring**

**Reguleringsplan PBL 2008**

**§12-5. Nr. 2 - Samferdselsanlegg og teknisk infrastruktur**

- KV Kjøreveg
- AVG Annen veggrunn - grøntareal
- P Parkering

**§12-5. Nr. 5 - Landbruks-, natur- og friluftsmål samt reindrift**

LNFR LNFR areal for nødvendige tiltak for landbruk og reindrift og gårdstilknyttet næringsvirksomhet basert på gårdens ressursgrunnlag

**§12-5. Nr. 6 - Bruk og vern av sjø og vassdrag med tilhørende strandsone**

BSV Bruk og vern av sjø og vassdrag med tilhørende strandsone

**§12-6 - Hensynssoner**

- H140 Frisikt
- H370 Ras- og skredfare
- H370 Høyspenningsanlegg (inkl høyspentkabler)

**§12-7 - Bestemmelseområder**

Midlertidig bygge- og anleggsområde

**Linjesymbol**

- Plangrense
- Formålgrense
- Midlertidig bygge- og anleggsgrense

**--- ---** Grense for sikringszone  
**- - - -** Grense for faresone  
**- - - -** Bebyggelse som forutsettes fjernet  
**.....** Frisiktlinje

**Punktsymboler**

**↔** Avkjørsel - både inn og utkjøring

**Kartopplysninger**

Kilde for basiskart: Ekvidistanse: 1m  
 Dato for basiskart: 24.04.2025 Kartmålestokk: 1:1000 m  
 Koordinatsystem: NTM sone 28  
 Høydegrunnlag: NN 2000

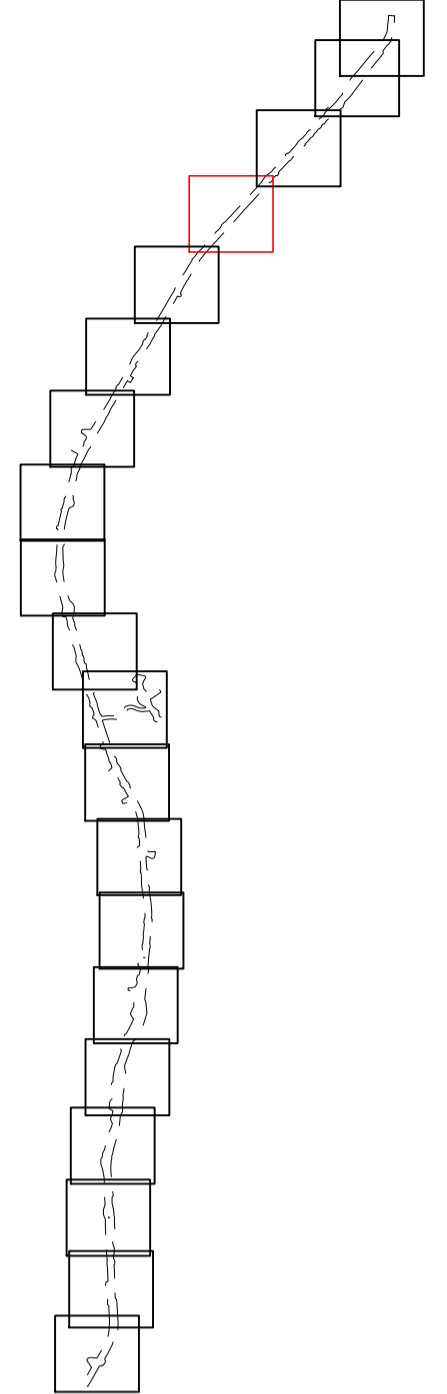
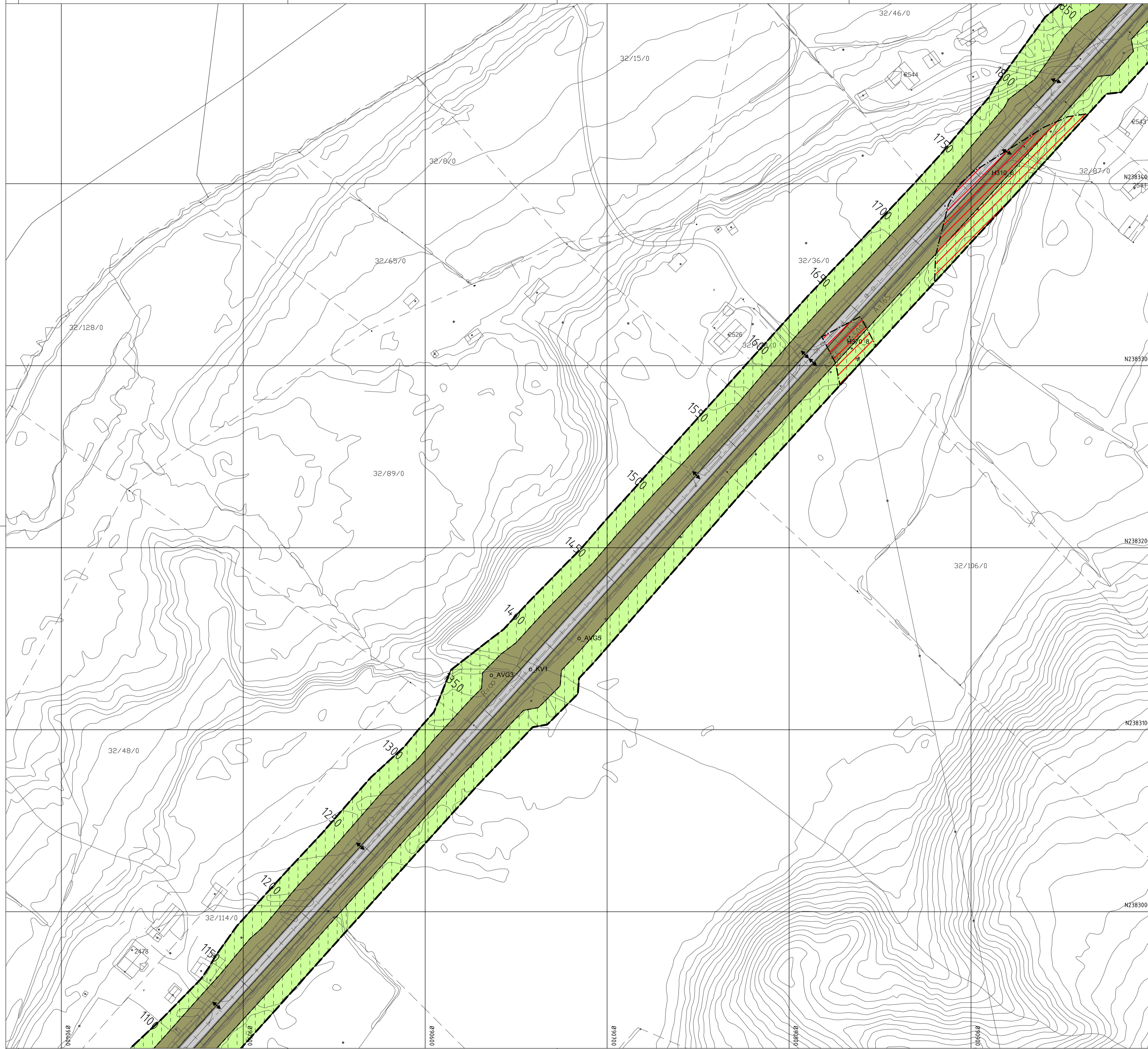
**Detaljregulering for**  
**fv. 890 Riitakuru –**  
**Ruoksadasnjårga/Rødbergnes**  
**Med tilhørende reguleringsbestemmelser**

Deatnu - Tana kommune

Arealplan-ID: 5628\_2025001

Forslagsstiller: Finnmark fylkeskommune  
 Finnmark fylkeskommune

SAKSBEHANDLING ETTER PLAN- OG BYGNINGSLOVEN		SAKS-NR	DATO	SIGN
Dato	Revisjon			
Dato	Revisjon			
Dato	Revisjon			
<b>Kommunestyret sitt vedtak</b>				
Ny 2. gang behandling				
Offentlig ettersyn fra ..... til .....				
2. gangs behandling				
Offentlig ettersyn fra ..... til .....				
1. gangs behandling				
Kunngjøring av oppstart av planarbeid				
Oppstartsmøte med Tana kommune				
PLANEN ER UTARBEIDET AV: <b>VIANOVA</b>				
		02354	09.04.2025	AHA
		02354	28.03.2025	AHA
		TEGNNR	DATO	SIGN
		R116	27.02.2026	AHA



**Tegnforklaring**

**Reguleringsplan PBL 2008**  
**§12-5. Nr. 2 - Samferdselsanlegg og teknisk infrastruktur**

- KV Kjøreveg
- AVG Annen veggrunn - grøntareal
- P Parkering

**§12-5. Nr. 5 - Landbruks-, natur- og friluftsmål samt reindrift**

- LNFR LNFR areal for nødvendige tiltak for landbruk og reindrift og gårdstilknyttet næringsvirksomhet basert på gårdens ressursgrunnlag

**§12-5. Nr. 6 - Bruk og vern av sjø og vassdrag med tilhørende strandsone**

- BSV Bruk og vern av sjø og vassdrag med tilhørende strandsone

**§12-6 - Hensynssoner**

- H140 Frisikt
- H370 Ras- og skredfare
- H370 Høyspenningsanlegg (inkl høyspentkabler)

**§12-7 - Bestemmelseområder**

- Midlertidig bygge- og anleggsområde

**Linjesymbol**

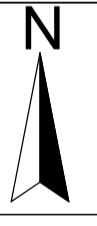
- Plangrense
- Formålgrense
- Midlertidig bygge- og anleggsgrense

- Grense for sikringszone
  - Grense for faresone
  - Bebyggelse som forutsettes fjernet
  - Frisiktlinje
- Punktsymboler**
- Avkjørsel - både inn og utkjøring

**Kartopplysninger**

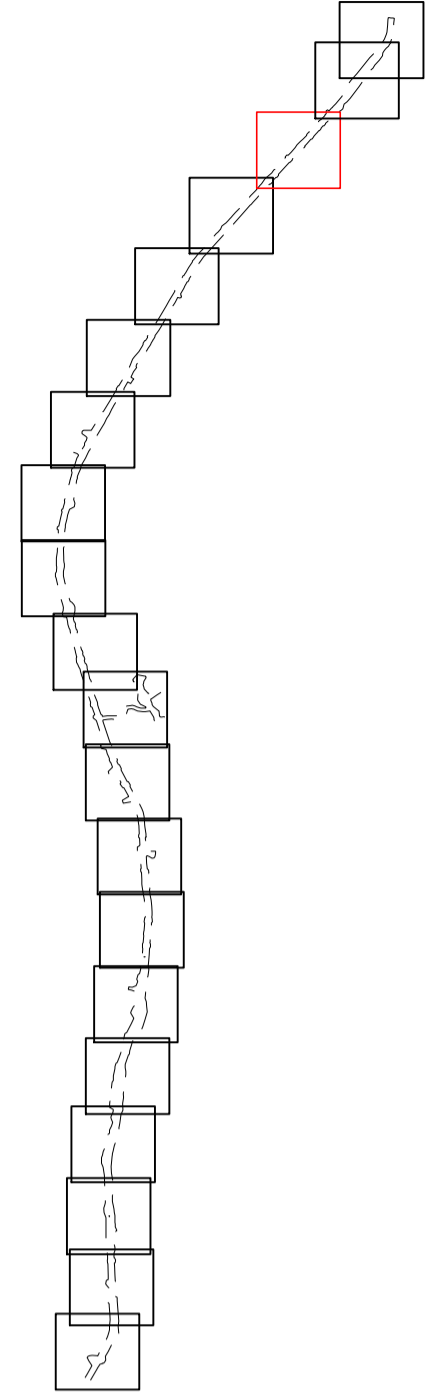
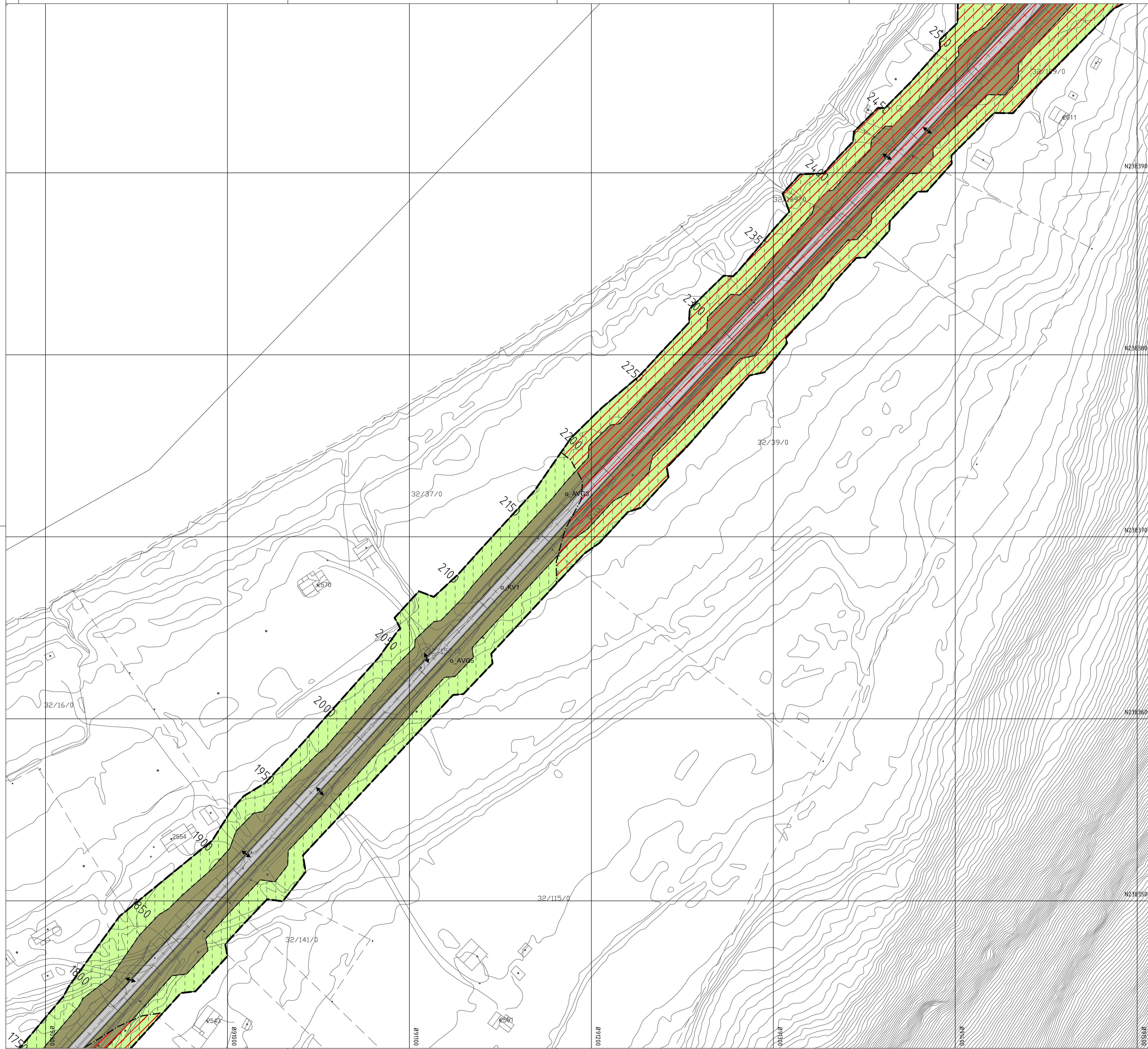
Kilde for basiskart: Dato for basiskart: 24.04.2025  
 Koordinatsystem: NTM sone 28  
 Høydegrunnlag: NN 2000

Ekvidistanse: 1m  
 Kartmålestokk: 1:1000 m  
 0 25.0 50m



<b>Detaljregulering for</b> <b>fu. 890 Riitakuru – Ruoksadasnjårga/Rødbergnes</b> <b>Med tilhørende reguleringsbestemmelser</b>	Arealplan-ID: 5628_2025001  Forslagsstiller: Finnmark fylkeskommune Finnmark fylkeskommune
---	---

SAKSBEHANDLING ETTER PLAN- OG BYGNINGSLOVEN			SAKS-NR	DATO	SIGN
Dato	Revisjon				
Dato	Revisjon				
Dato	Revisjon				
<b>Kommunestyret sitt vedtak</b>					
Ny 2. gangs behandling					
Offentlig ettersyn fra ..... til .....					
2. gangs behandling					
Offentlig ettersyn fra ..... til .....					
1. gangs behandling					
Kunngjøring av oppstart av planarbeid					
			02354	09.04.2025	AHA
Oppstartsmøte med Tana kommune					
			02354	28.03.2025	AHA
PLANEN ER UTARBEIDET AV: <b>VIANOVA</b>					
			TEGNNR.	DATO	SIGN
			R117	27.02.2026	AHA



**Tegnforklaring**

**Reguleringsplan PBL 2008**

**§12-5. Nr. 2 - Samferdselsanlegg og teknisk infrastruktur**

- KV Kjøreveg
- AVG Annen veggrunn - grøntareal
- P Parkering

**§12-5. Nr. 5 - Landbruks-, natur- og friluftsmål samt reindrift**

- LNFR LNFR areal for nødvendige tiltak for landbruk og reindrift og gårdstilknyttet næringsvirksomhet basert på gårdens ressursgrunnlag

**§12-5. Nr. 6 - Bruk og vern av sjø og vassdrag med tilhørende strandsone**

- BSV Bruk og vern av sjø og vassdrag med tilhørende strandsone

**§12-6 - Hensynssoner**

- H140 Frisikt
- H370 Ras- og skredfare
- H370 Høyspeningsanlegg (inkl høyspentkabler)

**§12-7 - Bestemmelseområder**

- Midlertidig bygge- og anleggsområde

**Linjesymbol**

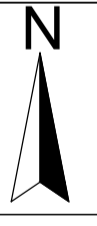
- Plangrense
- Formålgrense
- Midlertidig bygge- og anleggsgrense

- Grense for sikringszone
  - Grense for faresone
  - Bebyggelse som forutsettes fjernet
  - Frisiktlinje
- Punktsymboler**
- Avkjørsel - både inn og utkjøring

**Kartopplysninger**

Kilde for basiskart:  
 Dato for basiskart: 24.04.2025  
 Koordinatsystem: NTM sone 28  
 Høydegrunnlag: NN 2000

Ekvidistanse: 1m  
 Kartmålestokk: 1:1000 m  
 0 25.0 50m



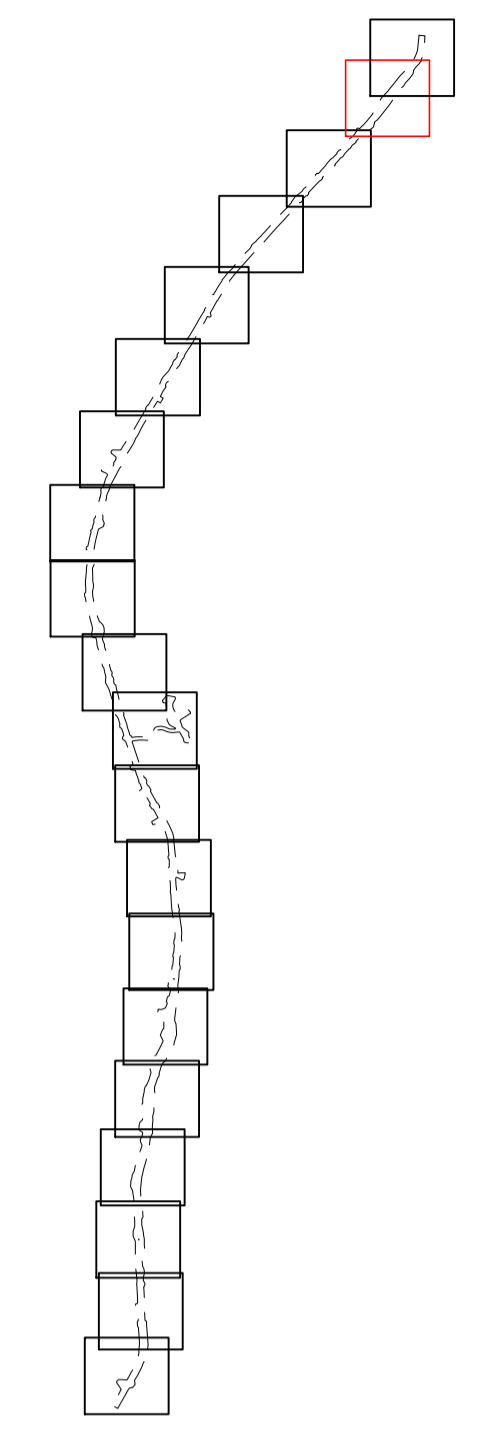
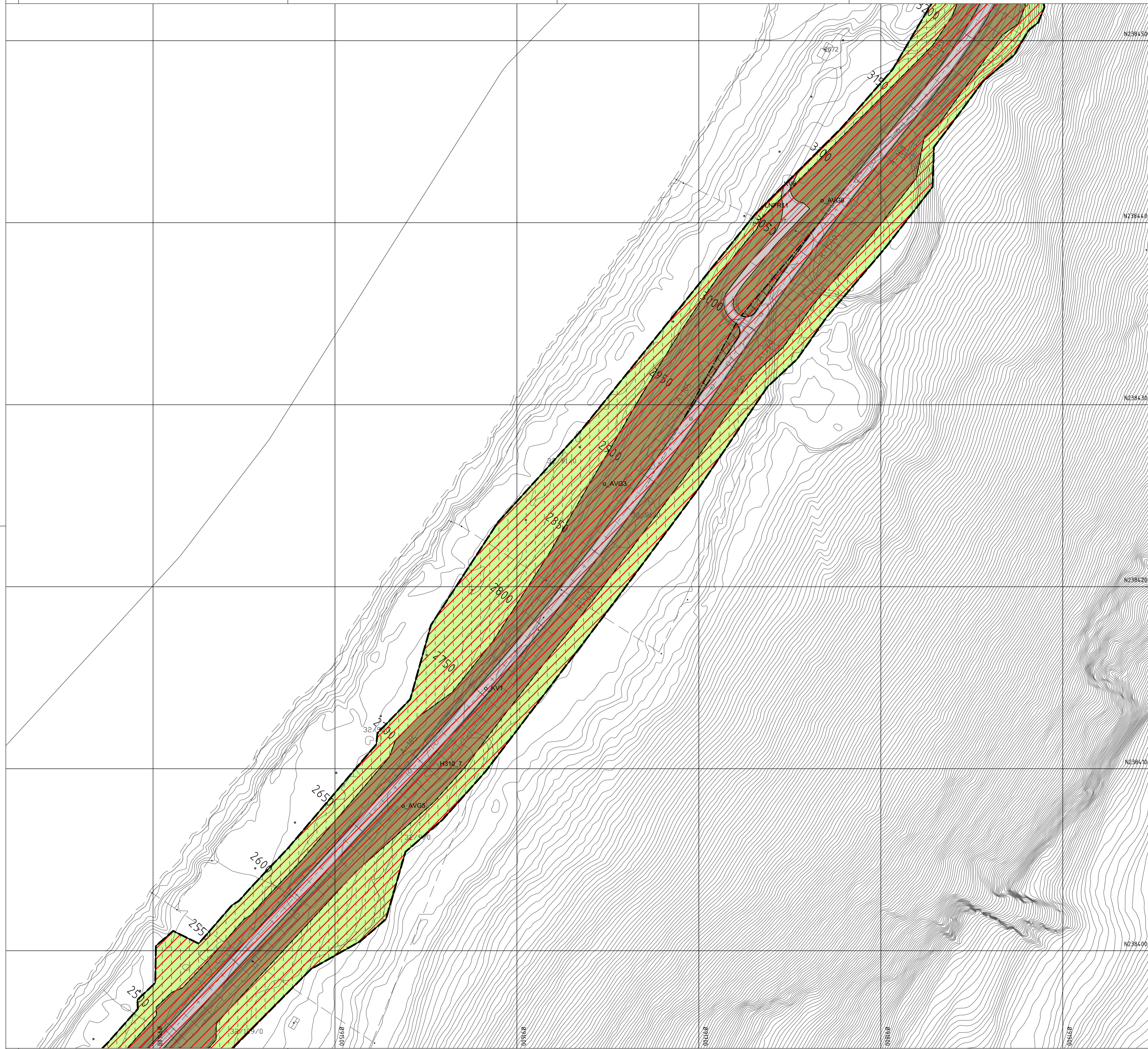
**Detaljregulering for**  
**fv. 890 Riitakuru –**  
**Ruoksadasnjårga/Rødbergnes**  
**Med tilhørende reguleringsbestemmelser**

Arealplan-ID:  
5628\_2025001

Forslagsstiller:  
Finnmark fylkeskommune  
Finnmark fylkeskommune

**SAKSBEHANDLING ETTER PLAN- OG BYGNINGSLOVEN**

Dato	Revisjon	SAKS-NR	DATO	SIGN
Dato	Revisjon			
Dato	Revisjon			
Dato	Revisjon			
<b>Kommunestyret sitt vedtak</b>				
Ny 2. gang behandling				
Offentlig ettersyn fra ..... til .....				
2. gangs behandling				
Offentlig ettersyn fra ..... til .....				
1. gangs behandling				
Kunngjøring av oppstart av planarbeid				
		02354	09.04.2025	AHA
Oppstartsmøte med Tana kommune				
		02354	28.03.2025	AHA
PLANEN ER UTARBEIDET AV:				
		TEGNNR.	DATO	SIGN
		R118	27.02.2026	AHA



**Tegnforklaring**

**Reguleringsplan PBL 2008**  
**§12-5. Nr. 2 - Samferdselsanlegg og teknisk infrastruktur**

- KV Kjøreveveg
- AVG Annen veggrunn - grøntareal
- P Parkering

**§12-5. Nr. 5 - Landbruks-, natur- og friluftsmål samt reindrift**

- LNFR LNFR areal for nødvendige tiltak for landbruk og reindrift og gårdstilknyttet næringsvirksomhet basert på gårdens ressursgrunnlag

**§12-5. Nr. 6 - Bruk og vern av sjø og vassdrag med tilhørende strandsone**

- BSV Bruk og vern av sjø og vassdrag med tilhørende strandsone

**§12-6 - Hensynssoner**

- H140 Frisikt
- H370 Ras- og skredfare
- H370 Høyspeningsanlegg (inkl høyspentkabler)

**§12-7 - Bestemmelsesområder**

- Midlertidig bygge- og anleggsområde

**Linjesymbol**

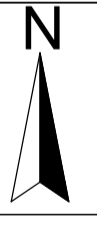
- Plangrense
- Formålgrense
- Midlertidig bygge- og anleggsgrense

- Grense for sikringszone
  - Grense for faresone
  - Bebyggelse som forutsettes fjernet
  - Frisiktlinje
- Punktsymboler**
- Avkjørsel - både inn og utkjøring

**Kartopplysninger**

Kilde for basiskart: 24.04.2025  
 Dato for basiskart: 24.04.2025  
 Koordinatsystem: NTM sone 28  
 Høydegrunnlag: NN 2000

Ekvidistanse: 1m  
 Kartmålestokk: 1:1000 m  
 0 25.0 50m



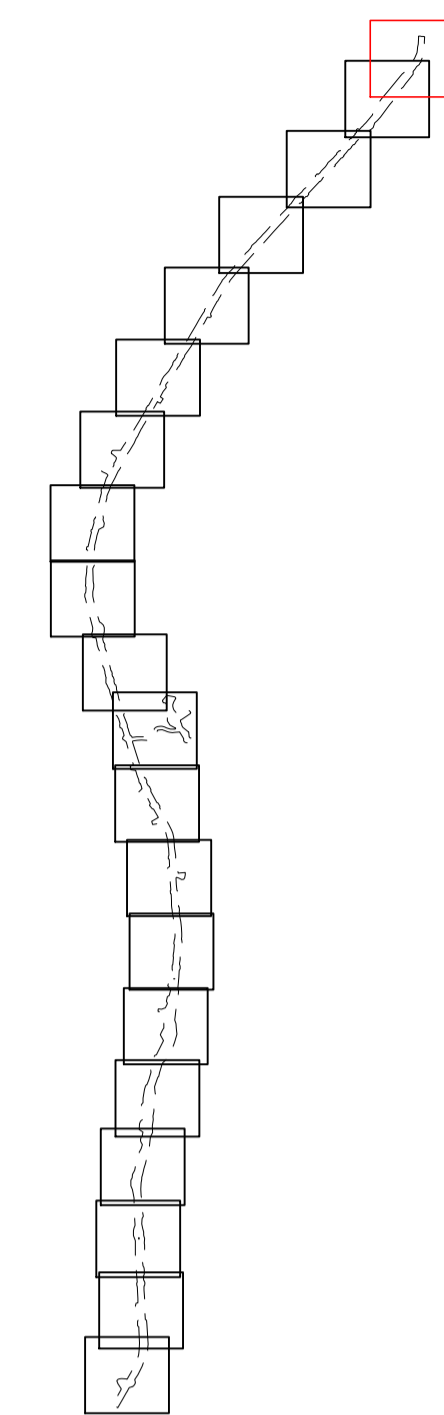
**Detaljregulering for**  
**fv. 890 Riitakuru – Ruoksadasnjårga/Rødbergnes**  
 Med tilhørende reguleringsbestemmelser

Arealplan-ID:  
5628\_2025001

Forslagsstiller:  
Finnmark fylkeskommune  
Finnmark fylkeskommune

**SAKSBEHANDLING ETTER PLAN- OG BYGNINGSLOVEN**

Dato	Revisjon	SAKS-NR	DATO	SIGN
<b>Kommunestyret sitt vedtak</b>				
Ny 2. gang behandling				
Offentlig ettersyn fra ..... til .....				
2. gangs behandling				
Offentlig ettersyn fra ..... til .....				
1. gangs behandling				
Kunngjøring av oppstart av planarbeid				
		02354	09.04.2025	AHA
Oppstartsmøte med Tana kommune				
		02354	28.03.2025	AHA
PLANEN ER UTARBEIDET AV:  VIANOVA				
		TEGNNR	DATO	SIGN
		R119	27.02.2026	AHA



**Tegnforklaring**

**Reguleringsplan PBL 2008**  
**§12-5. Nr. 2 - Samferdselsanlegg og teknisk infrastruktur**

- KV Kjøreveg
- AVG Annen veggrunn - grøntareal
- P Parkering

**§12-5. Nr. 5 - Landbruks-, natur- og friluftsmål samt reindrift**

- LNFR LNFR areal for nødvendige tiltak for landbruk og reindrift og gårdstilknyttet næringsvirksomhet basert på gårdens ressursgrunnlag

**§12-5. Nr. 6 - Bruk og vern av sjø og vassdrag med tilhørende strandsone**

- BSV Bruk og vern av sjø og vassdrag med tilhørende strandsone

**§12-6 - Hensynssoner**

- H140 Frisikt
- H370 Ras- og skredfare
- H370 Høyspeningsanlegg (inkl høyspentkabler)

**§12-7 - Bestemmelseområder**

- Midlertidig bygge- og anleggsområde

**Linjesymbol**

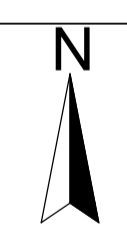
- Plangrense
- Formålgrense
- Midlertidig bygge- og anleggsgrense

- Grense for sikringszone
  - Grense for faresone
  - Bebyggelse som forutsettes fjernet
  - Frisiktlinje
- Punktsymboler**
- Avkjørsel - både inn og utkjøring

**Kartopplysninger**

Kilde for basiskart:   
 Dato for basiskart: 24.04.2025   
 Koordinatsystem: NTM sone 28   
 Høydegrunnlag: NN 2000

Ekvidistanse: 1m   
 Kartmålestokk: 1:1000 m   
 0 25.0 50m



**Detaljregulering for**  
**fv. 890 Riitakuru –**  
**Ruoksadasnjárga/Rødbergnes**  
**Med tilhørende reguleringsbestemmelser**

Deatnu - Tana kommune

Arealplan-ID: 5628\_2025001   
 Forslagsstiller: Finnmark fylkeskommune

**SAKSBEHANDLING ETTER PLAN- OG BYGNINGSLOVEN**

Dato	Revisjon	SAKS-NR	DATO	SIGN
<b>Kommunestyret sitt vedtak</b>				
Ny 2. gang behandling				
Offentlig ettersyn fra ..... til .....				
2. gangs behandling				
Offentlig ettersyn fra ..... til .....				
1. gangs behandling				
Kunngjøring av oppstart av planarbeid				
		02354	09.04.2025	AHA
		02354	28.03.2025	AHA
Opplæringsmøte med Tana kommune				
PLANEN ER UTARBEIDET AV:				
		TEGNNR	DATO	SIGN
		R120	27.02.2026	AHA