

Varsavaaran tuulivoimahanke

- Tuulivoimala VE1
- Tuulivoimala VE2
- Etäisyys tuulivoimaloista VE1
- ▭ Hankealue

Havainnekuvapaikat

- Kuvauspaikka
- Suuntaa-antava kuvaussekotri

KUVAUSPAIKAT:


1. Iivaaran huippu
2. Karppalan ja Virpelän pihapiirit
3. Saunasalmentie
4. Kangasjärvi Lahtelantilan kohta
5. Saarisenjärvi
6. Karhulankylä (Lähtevälän huvilasaari)
7. Uva järven pohjoisranta
8. Leppikosken voimalaitos
9. Melalahti Viilontie
10. Törmänmäki
11. Saukkovaaran rinteet (Yhteisvaikutus)

Kartta: Ramboll Finland ANTKU 12.10.2022
 Taustakartta: © MML 2022. Aineisto: Prokon Wind Energy Finland Oy 2022.





Kuvauspaikka 1 livaaran huippu VE1. Koostettu panorama, kuvattu 50 mm polttovälillä. Voimaloiden kokonaiskorkeus 300 m.



Voimaloiden numerointi



Kuvauspaikka 1 livaaran huippu VE2. Koostettu panorama, kuvattu 50 mm polttovälillä. Voimaloiden kokonaiskorkeus 300 m.



Voimaloiden numerointi



Kuvauspaikka 2 Karppalan ja Virpelän pihapiirit VE1. Koostettu panorama, kuvattu 50 mm polttovälillä. Voimaloiden kokonaiskorkeus 300 m.



Voimaloiden numerointi



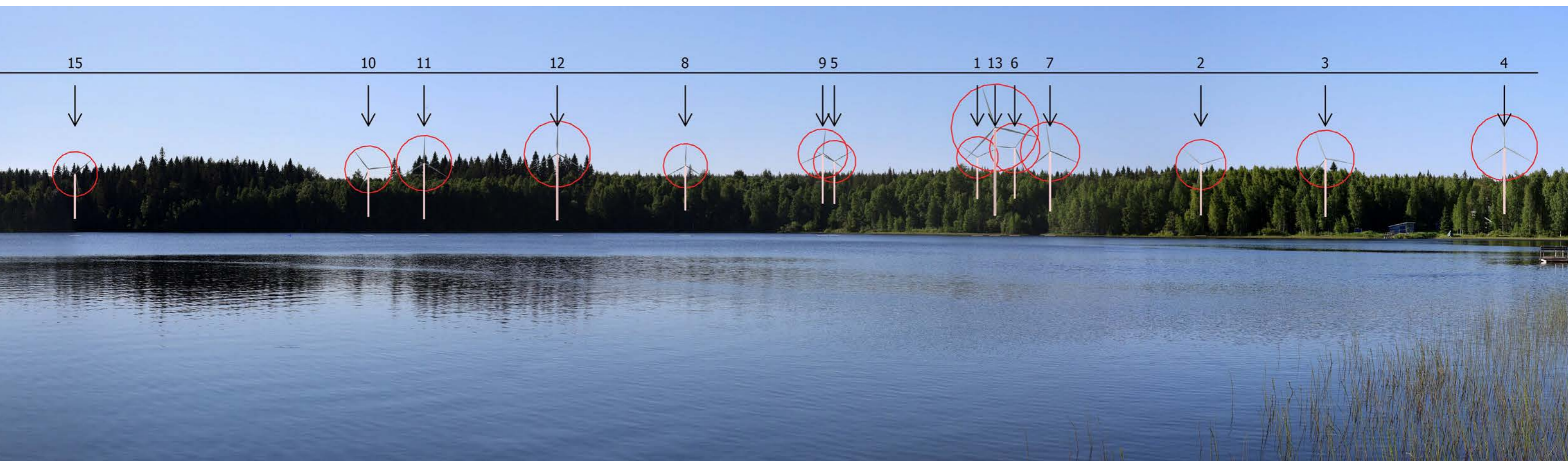
Kuvauspaikka 2 Karppalan ja Virpelän pihapiirit VE2. Koostettu panorama, kuvattu 50 mm polttovälillä. Voimaloiden kokonaiskorkeus 300 m.



Voimaloiden numerointi



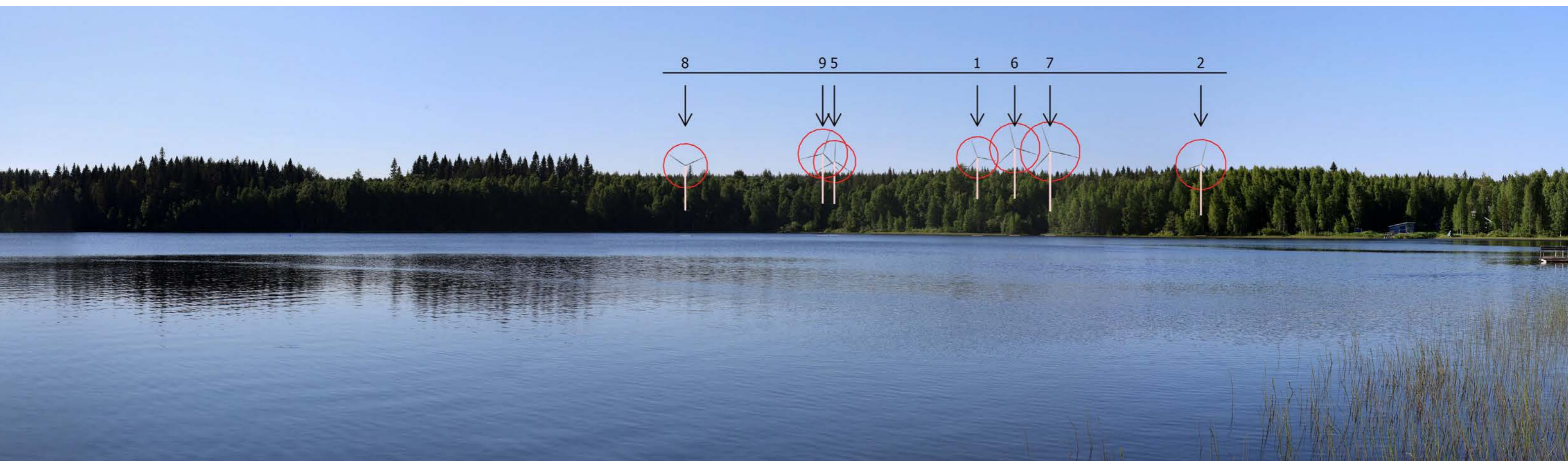
Kuvauspaikka 3 Saunasalmentie VE1. Koostettu panorama, kuvattu 50 mm polttovälillä. Voimaloiden kokonaiskorkeus 300 m.



Voimaloiden numerointi



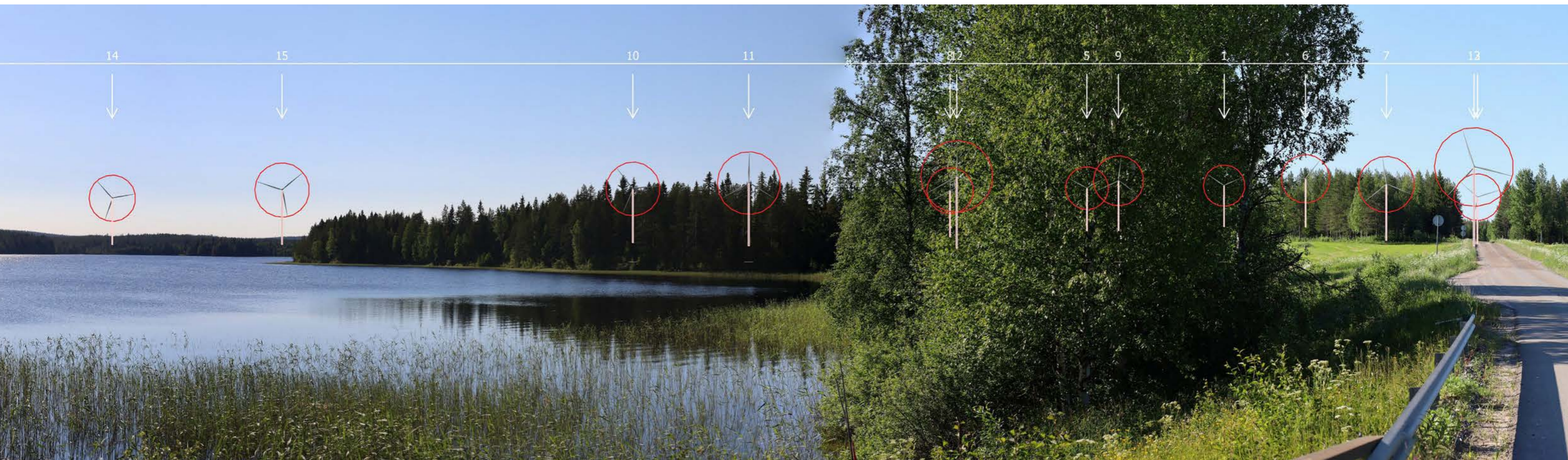
Kuvauspaikka 3 Saunasalmentie VE2. Koostettu panorama, kuvattu 50 mm polttovälillä. Voimaloiden kokonaiskorkeus 300 m.



Voimaloiden numerointi



Kuvauspaikka 4 Kangasjärvi Lahtelantilan kohta VE1. Koostettu panorama, kuvattu 50 mm polttovälillä. Voimaloiden kokonaiskorkeus 300 m.



Voimaloiden numerointi



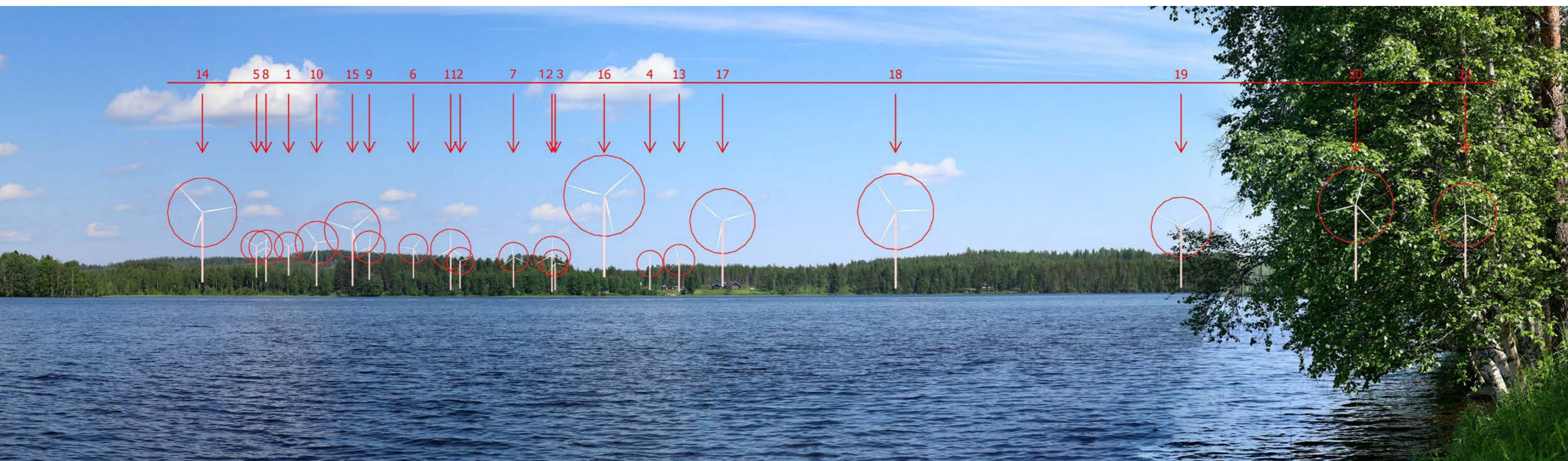
Kuvauspaikka 4 Kangasjärvi Lahtelantilan kohta VE2. Koostettu panorama, kuvattu 50 mm polttovälillä. Voimaloiden kokonaiskorkeus 300 m.



Voimaloiden numerointi



Kuvauspaikka 5 Saarisenjärvi VE1. Koostettu panorama, kuvattu 50 mm polttovälillä. Voimaloiden kokonaiskorkeus 300 m.



Voimaloiden numerointi



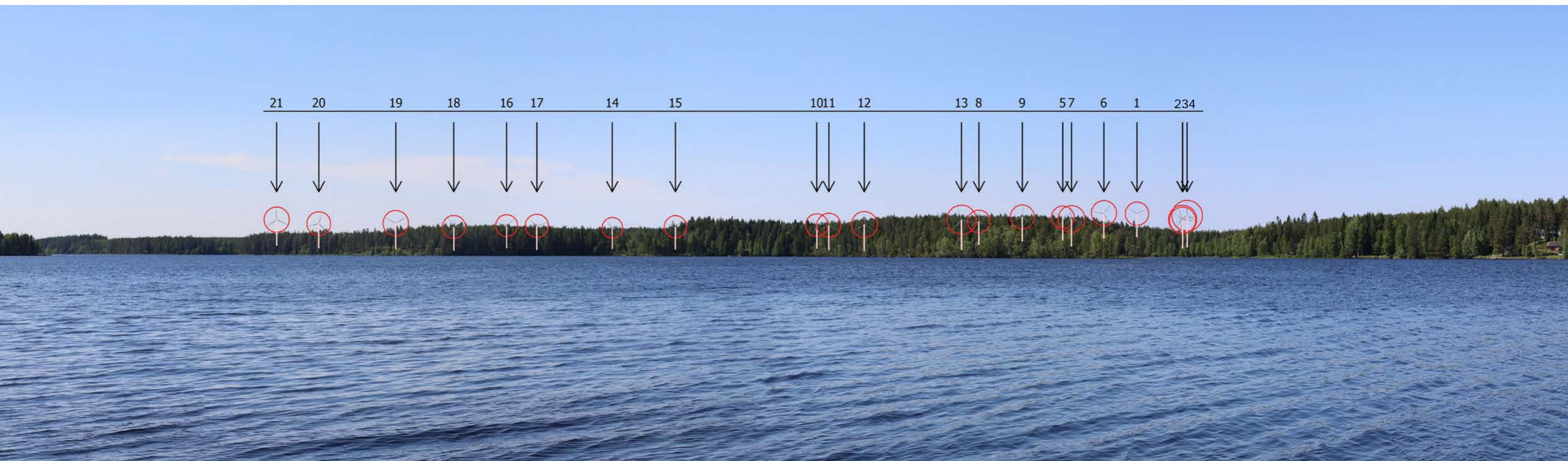
Kuvauspaikka 5 Saarisenjärvi VE2. Koostettu panorama, kuvattu 50 mm polttovälillä. Voimaloiden kokonaiskorkeus 300 m.



Voimaloiden numerointi



Kuvauspaikka 6 Karhulankylä Lähtevälän huvilasaari VE1. Koostettu panorama, kuvattu 50 mm polttovälillä. Voimaloiden kokonaiskorkeus 300 m.



Voimaloiden numerointi



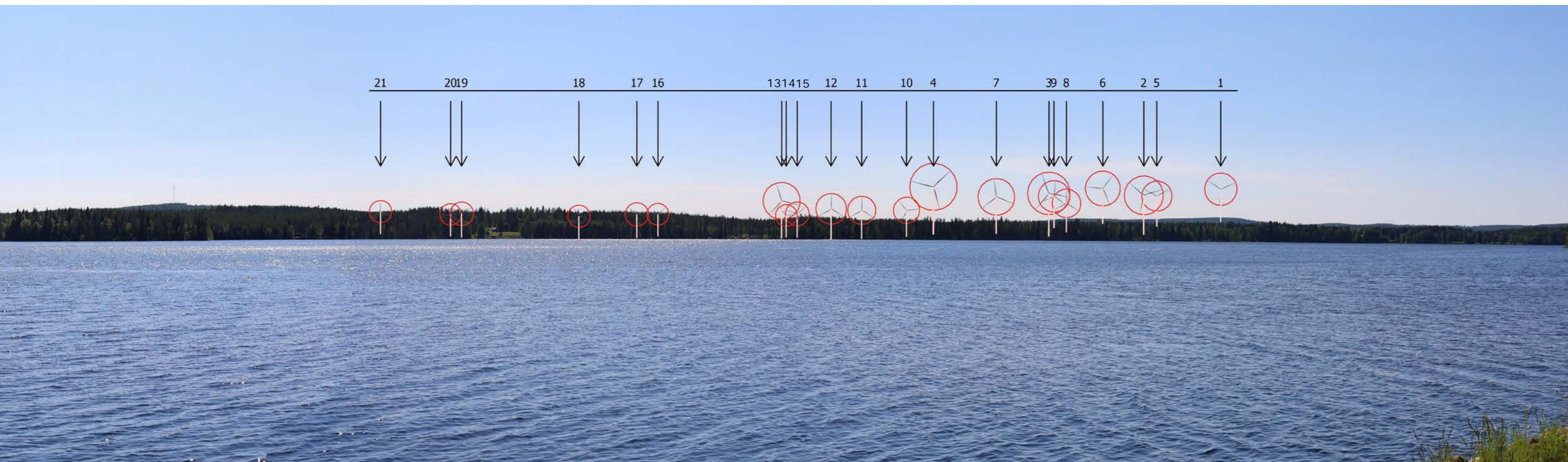
Kuvauspaikka 6 Karhulankylä Lähtevälän huvilasaari VE2. Koostettu panorama, kuvattu 50 mm polttovälillä. Voimaloiden kokonaiskorkeus 300 m.



Voimaloiden numerointi



Kuvauspaikka 7 Uvajärven pohjoisranta VE1. Koostettu panorama, kuvattu 50 mm polttovälillä. Voimaloiden kokonaiskorkeus 300 m.



Voimaloiden numerointi



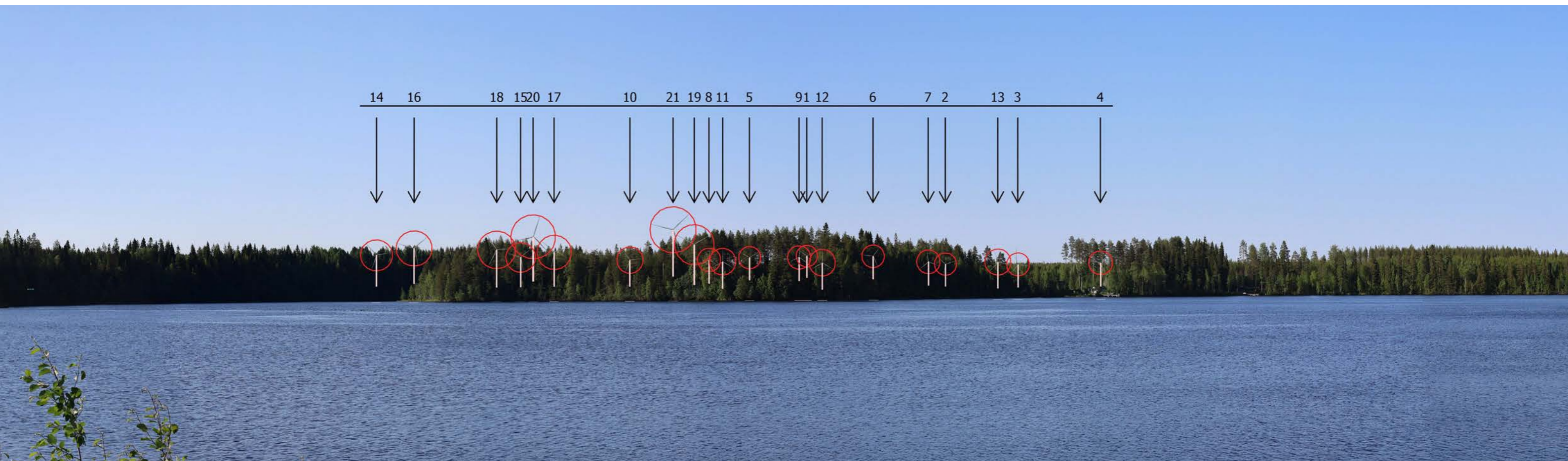
Kuvauspaikka 7 Uvajärven pohjoisranta VE2. Koostettu panorama, kuvattu 50 mm polttovälillä. Voimaloiden kokonaiskorkeus 300 m.



Voimaloiden numerointi



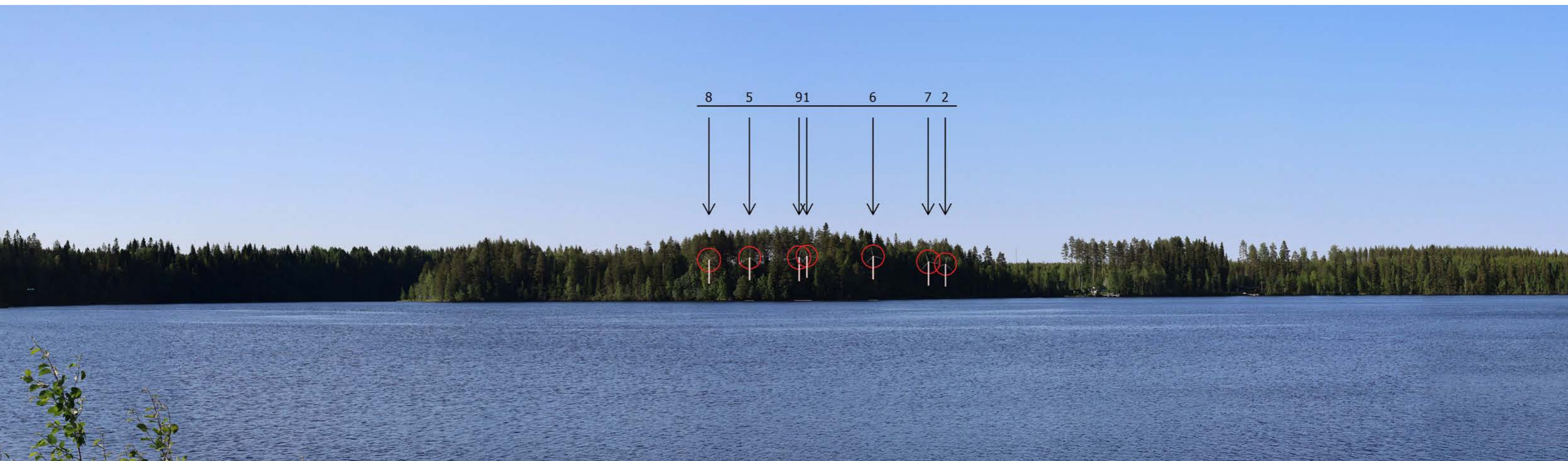
Kuvauspaikka 8 Leppikosken voimalaitos VE1. Koostettu panorama, kuvattu 50 mm polttovälillä. Voimaloiden kokonaiskorkeus 300 m.



Voimaloiden numerointi



Kuvauspaikka 8 Leppikosken voimalaitos VE2. Koostettu panorama, kuvattu 50 mm polttovälillä. Voimaloiden kokonaiskorkeus 300 m.



Voimaloiden numerointi



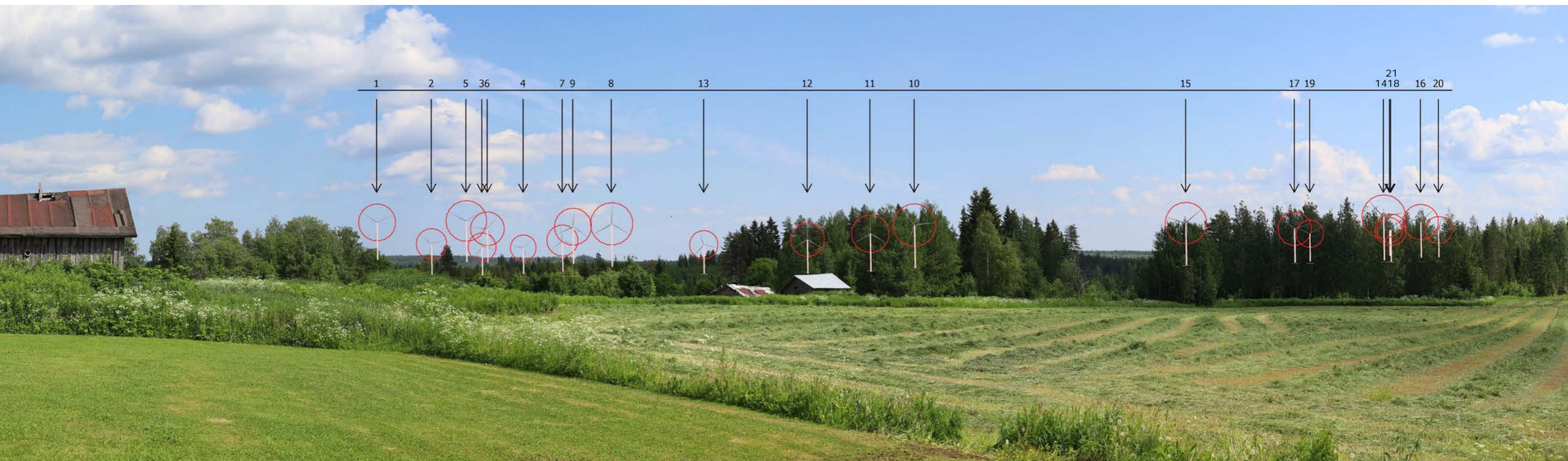
Kuvauspaikka 9 Melalahti Viilontie VE1. Voimaloiden numerointi. Koostettu panorama, kuvattu 50 mm polttovälillä. Voimaloiden kokonaiskorkeus 300 m.



Kuvauspaikka 9 Melalahti Viilontie VE2. Voimaloiden numerointi. Koostettu panorama, kuvattu 50 mm polttovälillä. Voimaloiden kokonaiskorkeus 300 m.




Kuvauspaikka 10 Törmänmäki VE1. Koostettu panorama, kuvattu 50 mm polttovälillä. Voimaloiden kokonaiskorkeus 300 m.



Voimaloiden numerointi



Kuvauspaikka 10 Törmänmäki VE2. Koostettu panorama, kuvattu 50 mm polttovälillä. Voimaloiden kokonaiskorkeus 300 m.



Voimaloiden numerointi




Kuvauspaikka 11 Saukkovaaran rinteet. Yhteisvaikutus muiden suunniteltujen tuulivoimahankkeiden kanssa. Koostettu panorama, kuvattu 50 mm polttovälillä. Voimaloiden kokonaiskorkeus 300 m.



Voimaloiden numerointi



Kuvauspaikka 5 Saarisenjärvi VE1, tuulivoimaloiden valot. Kuvankäsittelyllä tuotettu panorama, kuvattu 50 mm polttovälillä. Voimaloiden kokonaiskorkeus 300 m.



Kuvauspaikka 5 Saarisenjärvi VE2, tuulivoimaloiden valot. Kuvankäsittelyllä tuotettu panorama, kuvattu 50 mm polttovälillä. Voimaloiden kokonaiskorkeus 300 m.