

Fingrid Oyj

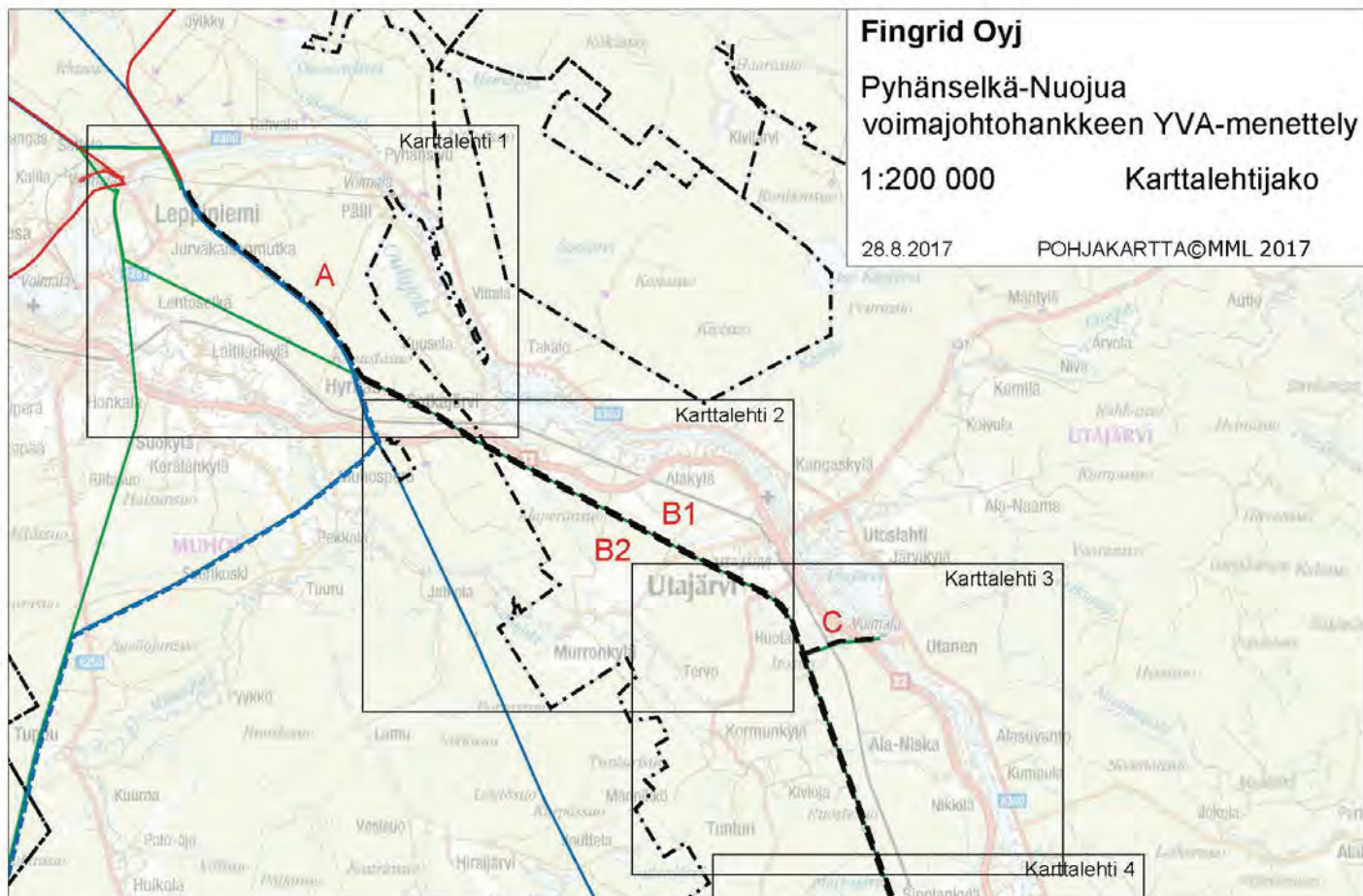
Pyhänselkä-Nuojua
voimajohtohankkeen YVA-menettely

1:200 000








Karttalehtijako

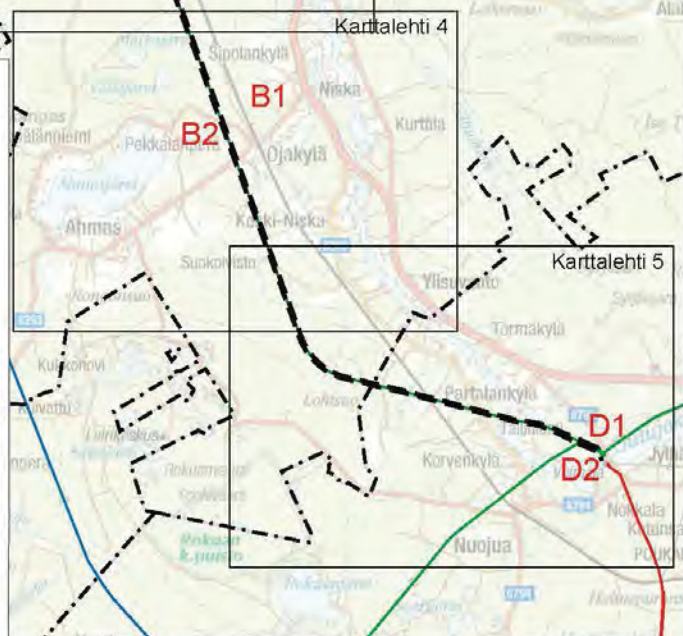
28.8.2017














POHJAKARTTA©MML 2017




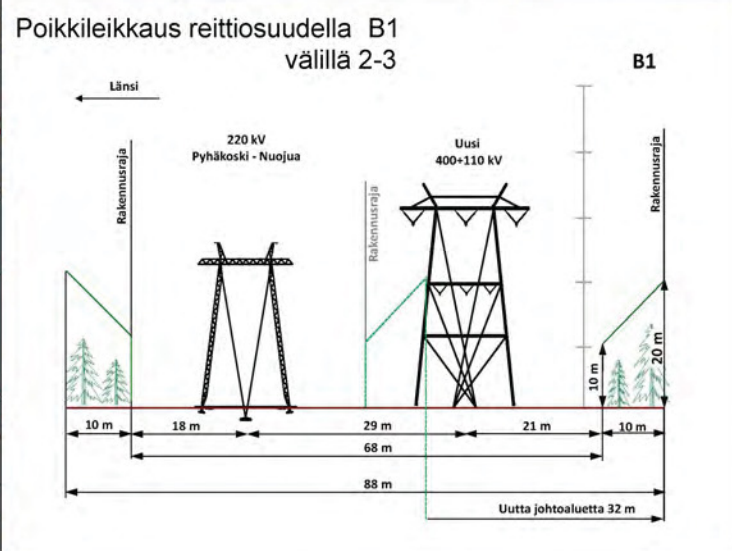
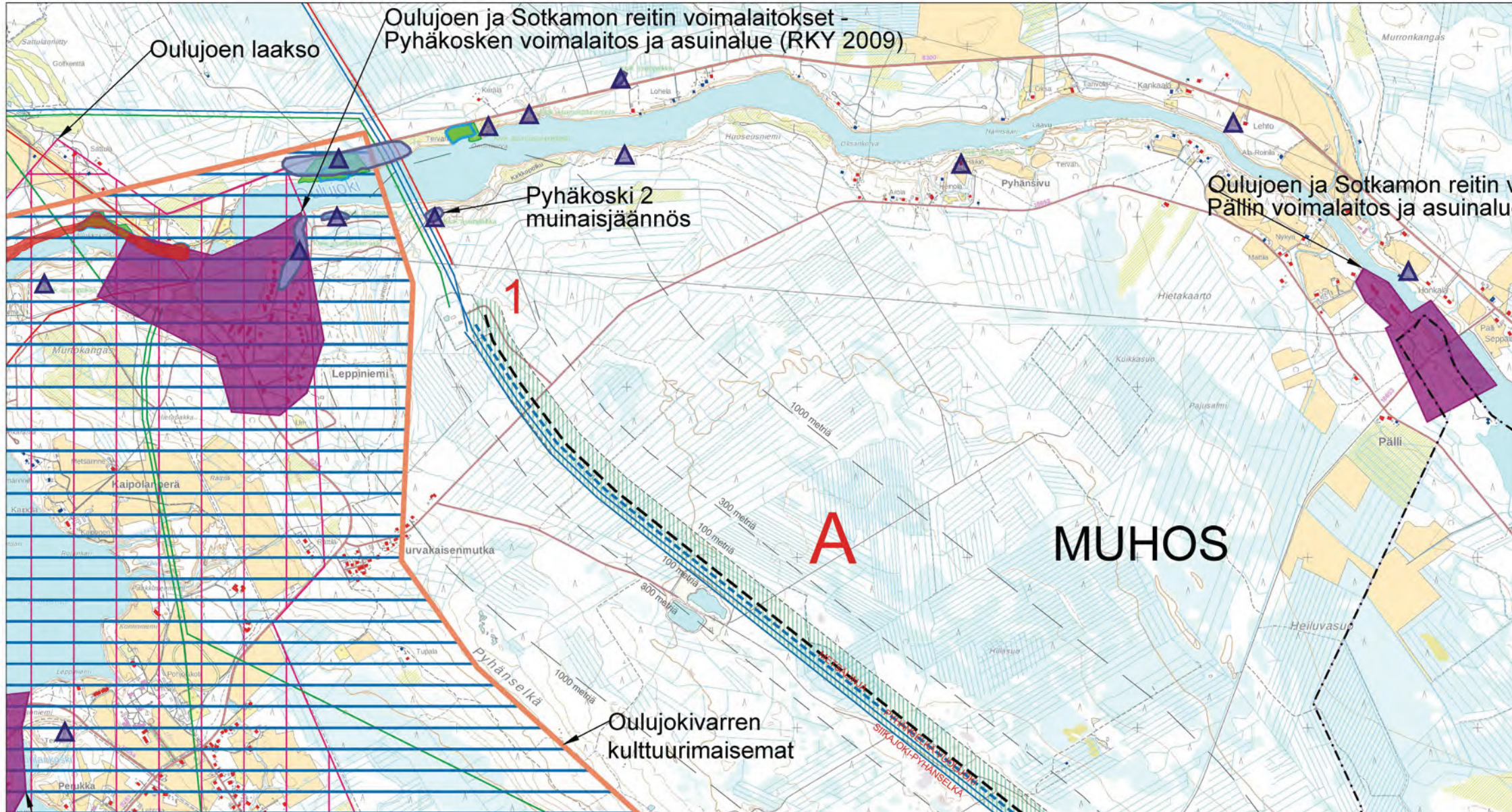
SELITTEET

-  Valtakunnallisesti arvokas maisema-alue
-  Valtakunnallisesti arvokas maisema-alue (ehdotus 2014)
-  Valtakunnallisesti arvokas rakennettu kulttuuriympäristö RKY 2009
-  Maakunnallisesti arvokas rakennettu kulttuuriympäristö
-  Maakunnallisesti arvokas maisema-alue
-  Natura 2000 -alue
-  Luonnonsuojelualue
-  Lehtojensuojeluohjelma
-  Harjijensuojeluohjelma
-  Rantojensuojeluohjelma
-  Lintuvesiensuojeluohjelma
-  Soidensuojeluohjelma
-  Arvokas kallioalue
-  Arvokas tuuli- ja rantakerrostuma
-  Pohjavesialue
-  Arvokas luontokohde
-  Muinaisjäännösalue /-kohde
-  Maakunnallisesti arvokas kulttuurihistoriallinen kohde

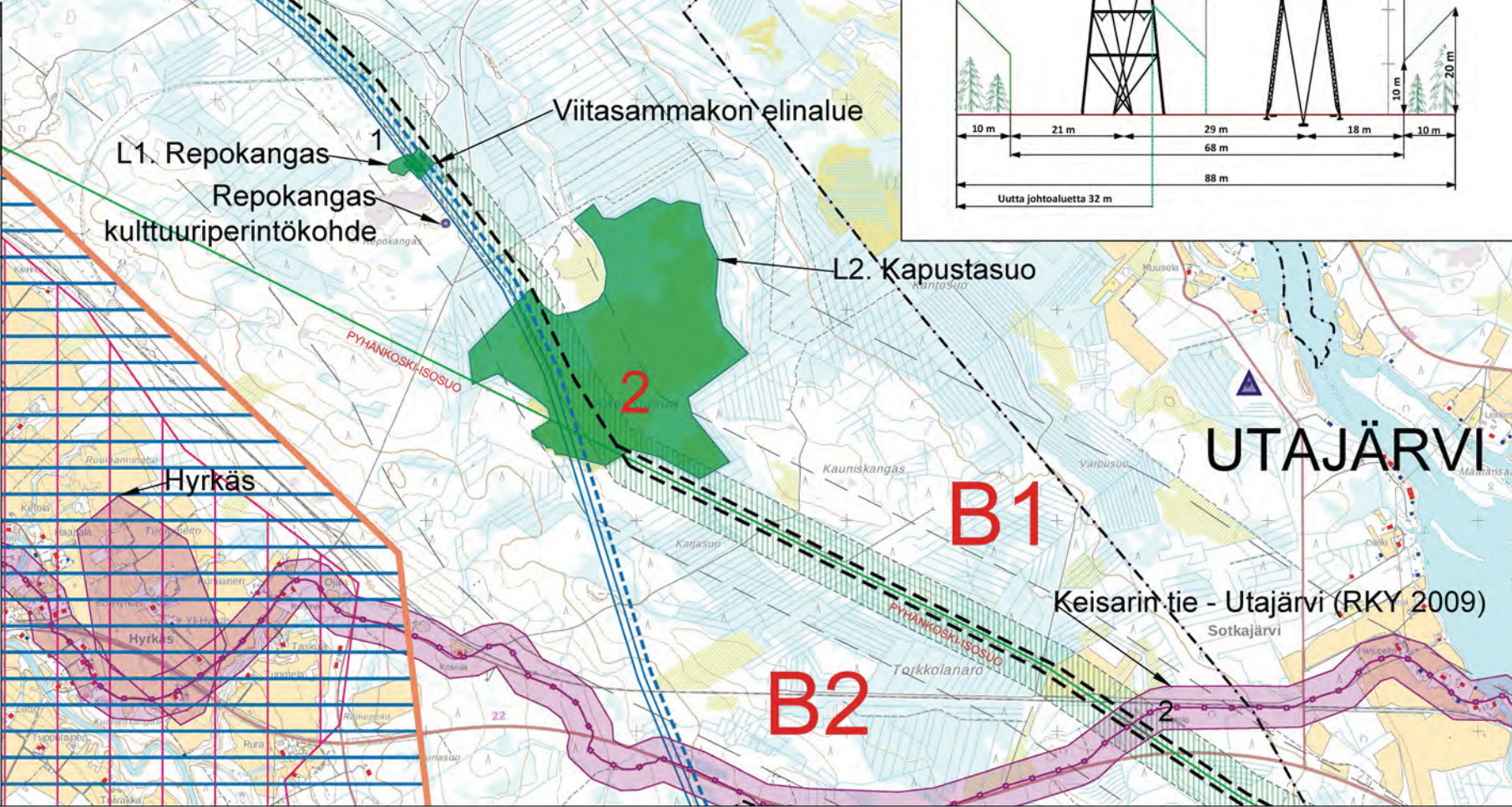
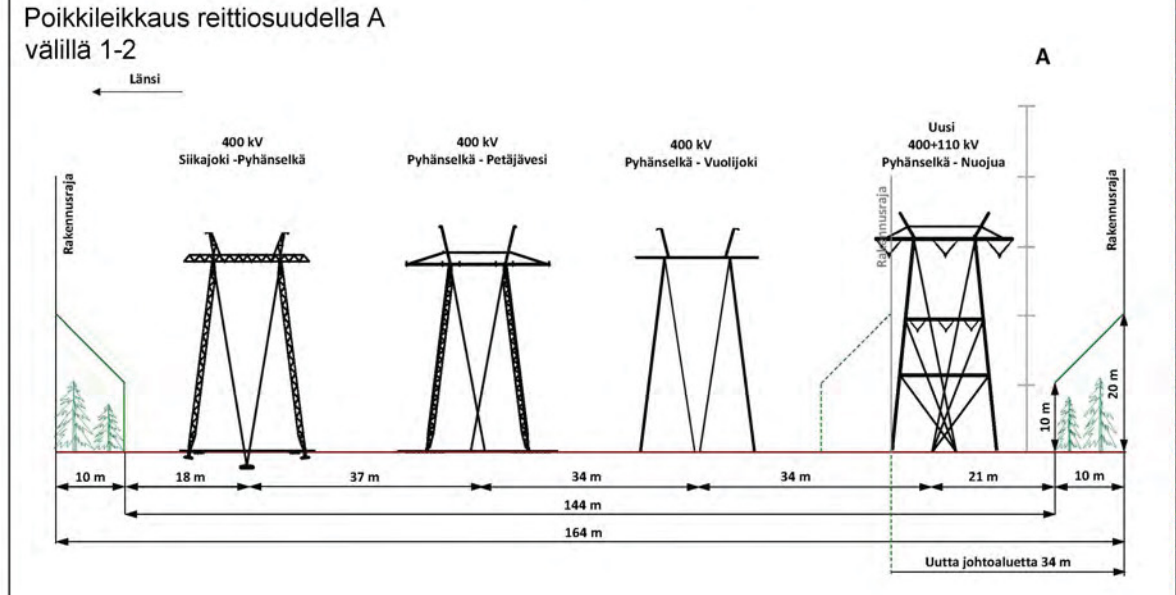


-  Nykyinen 400 kV voimajohto
-  Nykyinen 220 kV voimajohto
-  Nykyinen 110 kV voimajohto
-  Metsälinja (tuleva 400 kV voimajohto)
-  Suunniteltu 400 + 110 kV voimajohto
-  Etäisyys 100 metriä
-  Etäisyys 300 metriä
-  Etäisyys 1000 metriä
-  Asuinrakennus alle 100 metriä
-  Lomarakennus alle 100 metriä
-  Inventoitu arvokas luontokohde
-  Luontoselvitysten inventointialue
-  Kuntaraja





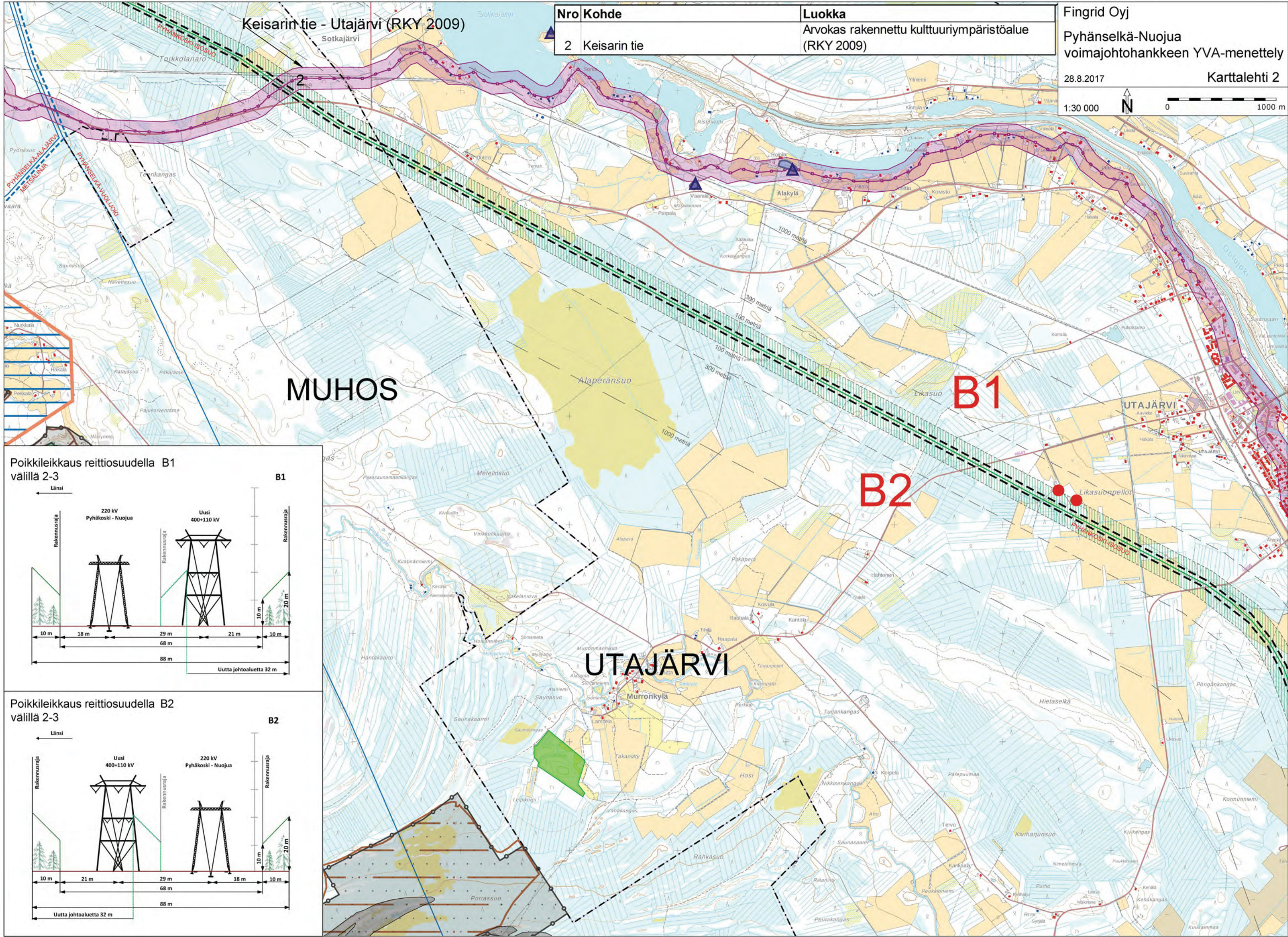
Nro	Kohde	Luokka
1	Viitasammakon elinalue	Arvokas luontokohte
2	Keisarin tie	Arvokas rakennettu kulttuuriympäristöalue (RKY 2009)
Nro	Inventoidut luontokohteet	Luokka
L1	Repokankaan viitasammakon lisääntymis- ja levähdyspaikka	Luontodirektiivi IV a, luonnonsuojelulaki 49 §
L2	Kapustasuo, arvokas suoluontokohte	Metsälaki 10 §



Nro	Kohde	Luokka
2	Keisarin tie	Arvokas rakennettu kulttuuriympäristöalue (RKY 2009)

Fingrid Oyj
 Pyhänselkä-Nuojua
 voimajohtohankkeen YVA-menettely
 28.8.2017
 Karttalehti 2

1:30 000

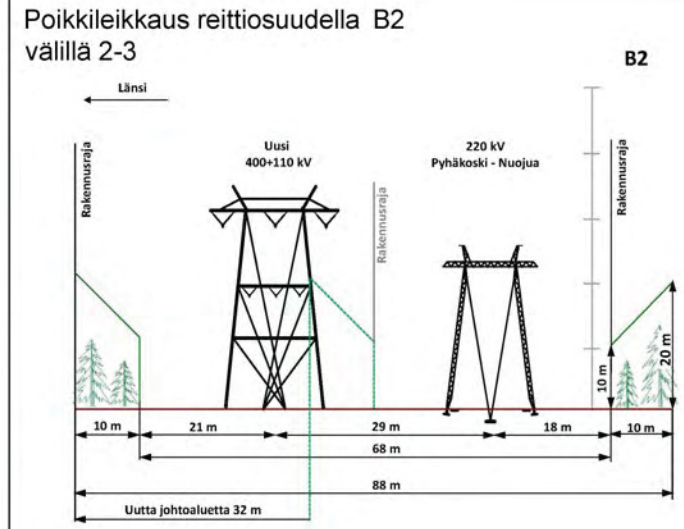
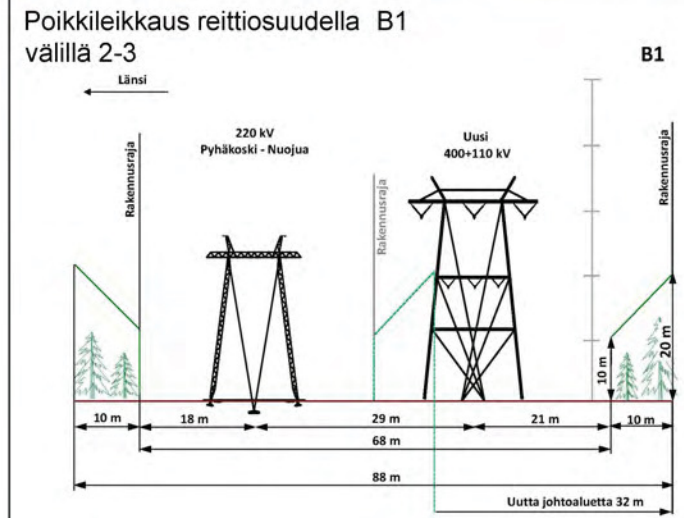



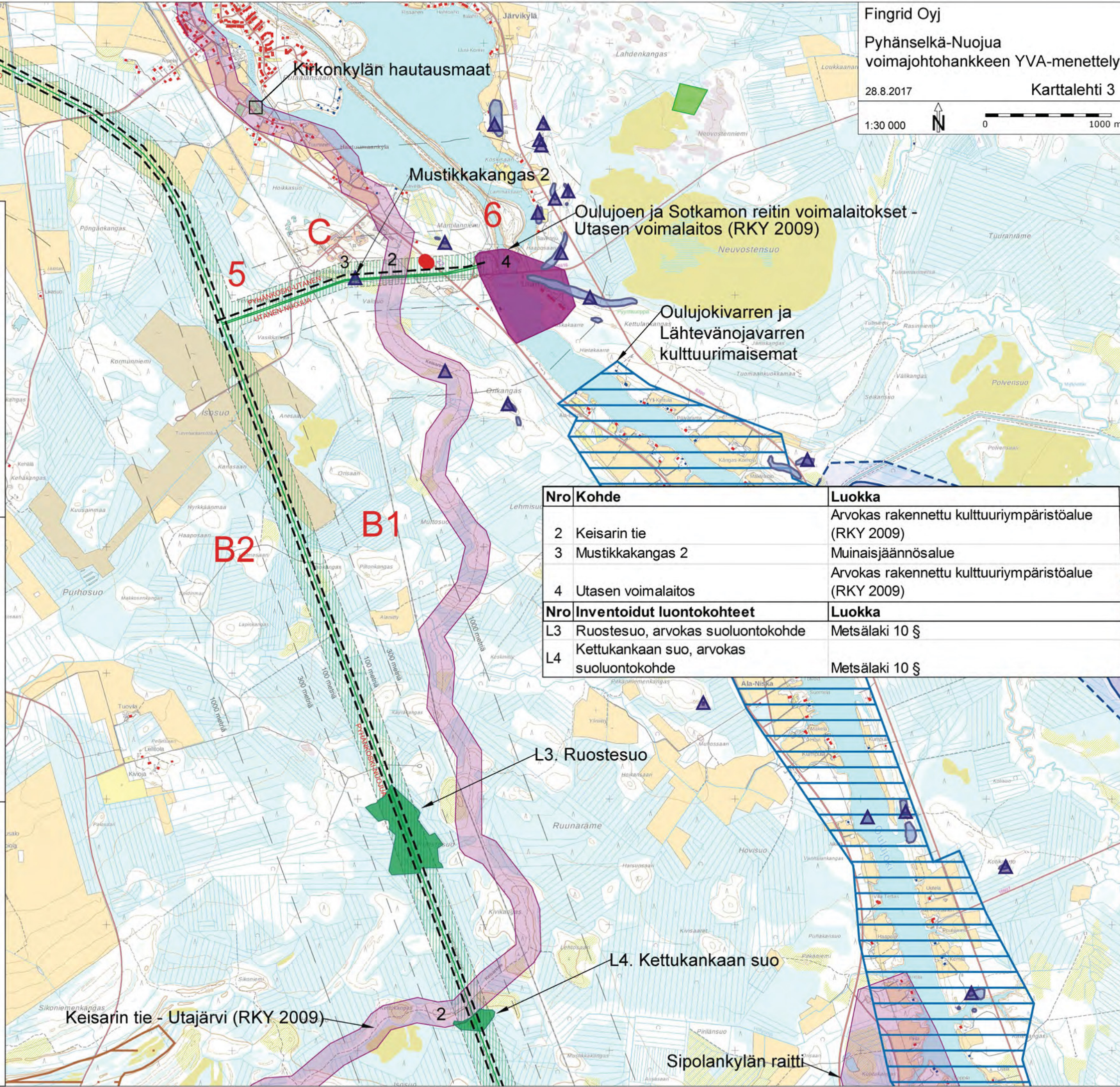
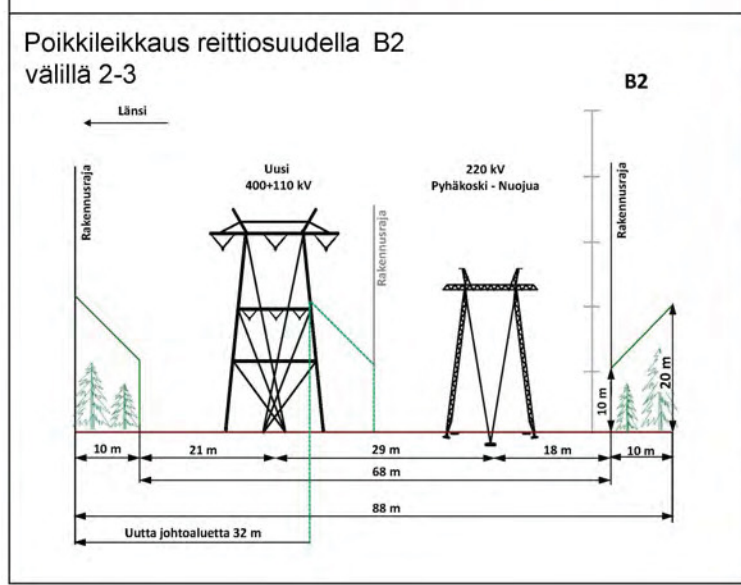
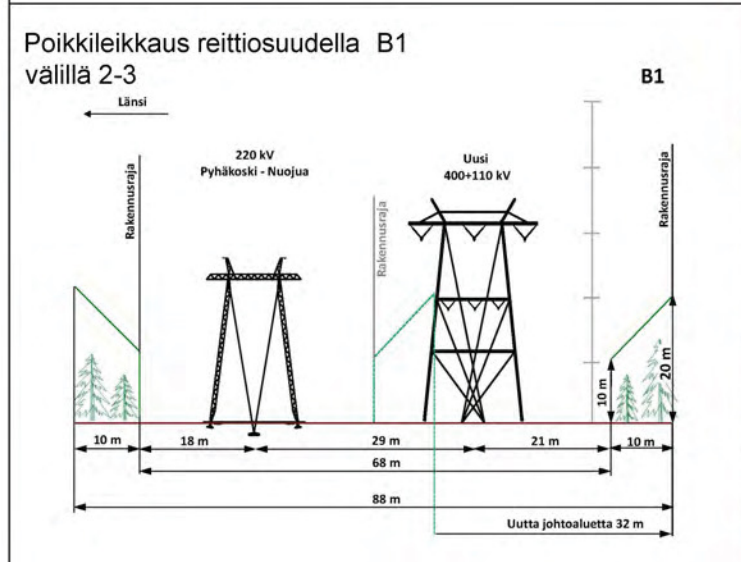
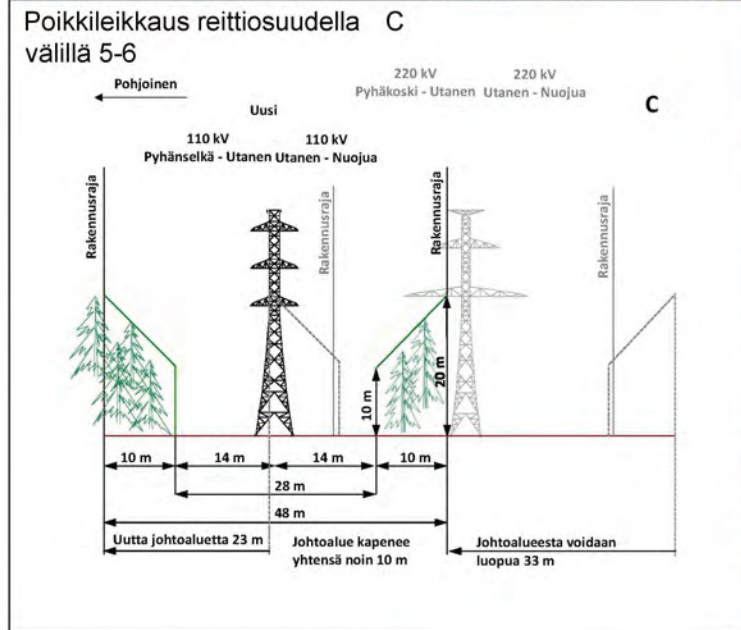
MUHOS

B1

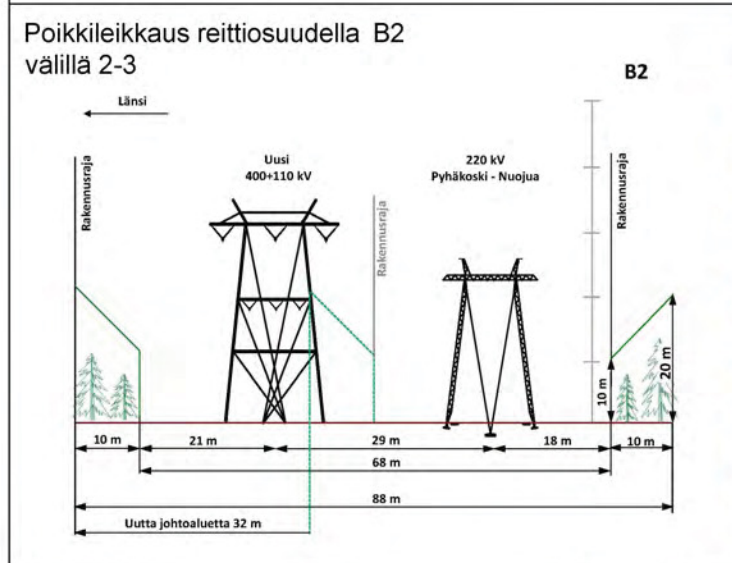
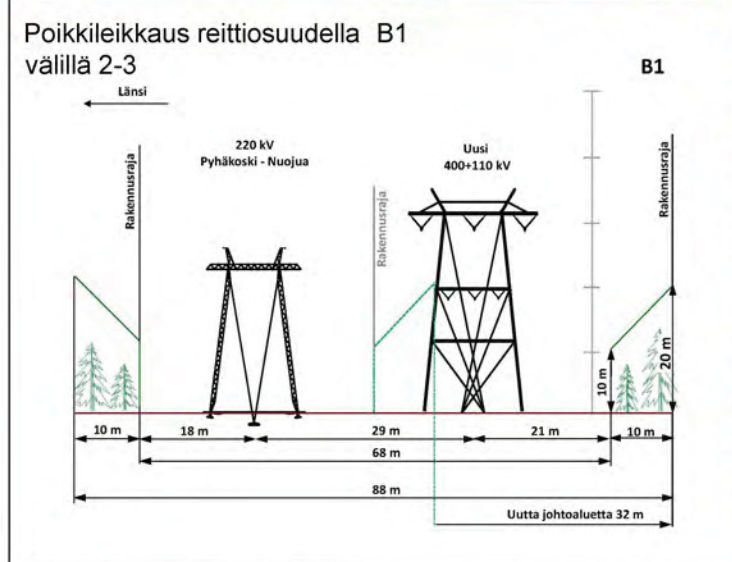
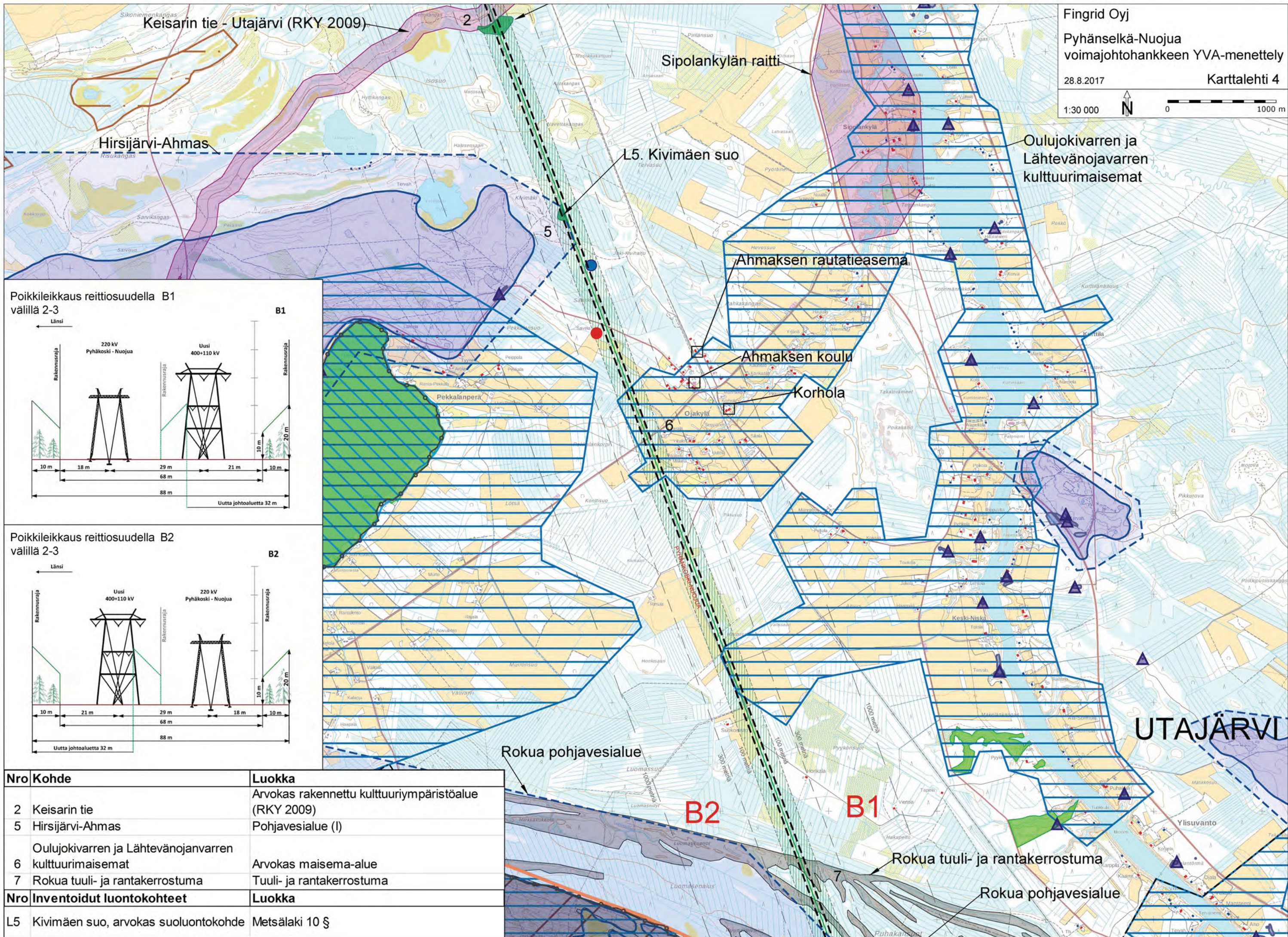
B2

UTAJÄRVI





Nro	Kohde	Luokka
2	Keisarin tie	Arvokas rakennettu kulttuuriympäristöalue (RKY 2009)
3	Mustikkakangas 2	Muinisjäännösalue
4	Utasen voimalaitos	Arvokas rakennettu kulttuuriympäristöalue (RKY 2009)
Nro	Inventoidut luontokohteet	Luokka
L3	Ruostesuo, arvokas suoluontokohde	Metsälaki 10 §
L4	Kettukankaan suo, arvokas suoluontokohde	Metsälaki 10 §



Nro	Kohde	Luokka
2	Keisarin tie	Arvokas rakennettu kulttuuriympäristöalue (RKY 2009)
5	Hirsijärvi-Ahmas	Pohjavesialue (I)
6	Oulujokivarren ja Lähtevänojanvarren kulttuurimaisemat	Arvokas maisema-alue
7	Rokua tuuli- ja rantakerrostuma	Tuuli- ja rantakerrostuma
Nro	Inventoidut luontokohteet	Luokka
L5	Kivimäen suo, arvokas suoluontokohde	Metsälaki 10 §

UTAJÄRVI

VAALA

Nro	Kohde	Luokka
7	Rokua tuuli- ja rantakerrostuma	Tuuli- ja rantakerrostuma
8	Rokua pohjavesialue	Pohjavesialue (I)
9	Oulujoen kulttuurimaisema ja voimalaitokset	Maakunnallisesti arvokas maisema-alue
10	Askolankangas	Muinäisjäännösalue
11	Oulujoen ja Sotkamon reitin voimalaitokset, Nuojua	Arvokas rakennettu kulttuuriympäristöalue (RKY 2009)
Nro	Inventoidut luontokohteet	Luokka
L6	Lohioja, arvokas pienvesi- ja luontotyyppikohde	Metsälaki 10 §
L7	Talliniemen paahderinne ja puolilehto, arvokas luontotyyppikohde	Muu luonnonsuojelullisesti arvokas
L8	Kustunoja, arvokas pienvesi- ja luontotyyppikohde	Metsälaki 10 §

