Vähäpuustoinen suo M33, M34
Vähäinen kielteinen vaikutus

Räihän siirtoaita
Ei vaikutuksia

Lumisuo
Vähäinen kielteinen vaikutus

Kaivo
Ei vaikutuksia

Vähäpuustoinen suo M29
Ei vaikutusta

Metsäsaareke M26, M28
Ei vaikutusta

Asuinrakennukset
Vähäinen kielteinen vaikutus

Voimajohto suositellaan varustettavan huomiomerkinnöin sen näkyvyyden parantamiseksi linnustoille

Vähäpuustoinen suo
M25, M27, M30, M32
Vähäinen kielteinen vaikutus

Olkisuo
Vähäinen kielteinen vaikutus

Itäinen vaihtoehto

Kivijärvensuo
Ei vaikutuksia itäisellä vaihtoehdolla.
Vähäinen kielteinen vaikutus läntisellä vaihtoehdolla.

Läntinen vaihtoehto

Hervan suunnittelualue
Tällä alueella voimajohdon tarkempi sijoittuminen selviää yleissuunnittelun aikana. Alueelle on suunnitteilla myös Fingridin sähköasema.
Ei vaikutuksia.

Konttikangas (1)
Ei vaikutuksia

Tuomelan kierto

Voimajohto suositellaan varustettavan huomiomerkinnöin sen näkyvyyden parantamiseksi linnustoille

0 0,5 1 1,5 2 km

- Suunniteltu johtoreitti
- Hervan suunnittelualue
- Uusi johtoalue
- Viitajärvi-Pyhänselkä voimajohto
- Kuntaraja
- Kiinteistöraja (tunnus esitetty johtoreittiä leikkaaville)
- Kiinteistötunnuksen sijainti
- Asuinrakennukset 100-300 m etäisyydellä
- Loma-asunnot 100-300 m etäisyydellä
- Soranotto
- Voimajohtojen näkyvyyttä linnuille lisäävät merkinnät
- Natura 2000 -alue
- Luonnonsuojeluohjelma
- Pohjois-Pohjanmaan maakuntakaavan SL-1 ja Luo-1 alueet
- Arvokas luontokohde
- Puro
- Metsälain tärkeä elinympäristö/Muu arvokas elinympäristö
- Paliskunnan raja
- Siirtoaita
- Kiinteä muinaisjäännös
- Muinaisjäännösalue
- Vedenhankintaa varten tärkeä pohjavesialue (1)

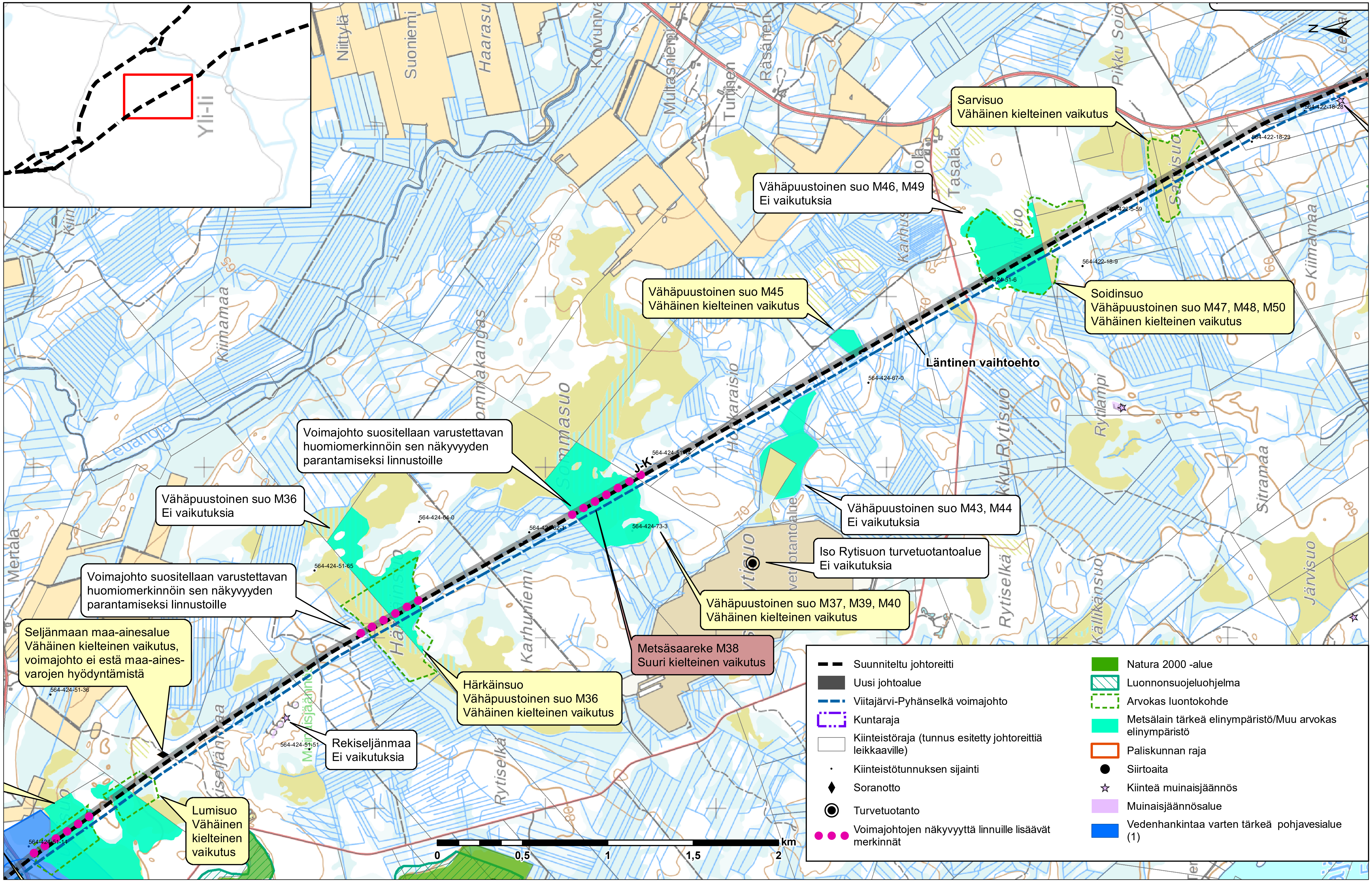
Yli-Ii
Sarvisuo
Vähäinen kielteinen vaikutus
Vähäpuustoinen suo M46, M49
Ei vaikutuksia
Vähäpuustoinen suo M45
Vähäinen kielteinen vaikutus
Soidinsuo
Vähäpuustoinen suo M47, M48, M50
Vähäinen kielteinen vaikutus
Läntinen vaihtoehto
Voimajohto suositellaan varustettavan huomiomerkinnöin sen näkyvyyden parantamiseksi linnustoille
Vähäpuustoinen suo M36
Ei vaikutuksia
Vähäpuustoinen suo M43, M44
Ei vaikutuksia
Iso Rytisuon turvetuotantoalue
Ei vaikutuksia
Voimajohto suositellaan varustettavan huomiomerkinnöin sen näkyvyyden parantamiseksi linnustoille
Vähäpuustoinen suo M37, M39, M40
Vähäinen kielteinen vaikutus
Seljänmaan maa-ainesalue
Vähäinen kielteinen vaikutus, voimajohto ei estä maa-ainesvarojen hyödyntämistä
Metsäsaareke M38
Suuri kielteinen vaikutus
Härkäinsuo
Vähäpuustoinen suo M36
Vähäinen kielteinen vaikutus
Rekiseljänmaa
Ei vaikutuksia
Lumisuo
Vähäinen kielteinen vaikutus
J-K
0 0,5 1 1,5 2 km
Suunniteltu johtoreitti
Uusi johtoalue
Viitajärvi-Pyhänselkä voimajohto
Kuntaraja
Kiinteistöraja (tunnus esitetty johtoreittiä leikkaaville)
Kiinteistötunnuksen sijainti
Soranotto
Turvetuotanto
Voimajohtojen näkyvyyttä linnuille lisäävät merkinnät
Natura 2000 -alue
Luonnonsuojeluohjelma
Arvokas luontokohde
Metsälain tärkeä elinympäristö/Muu arvokas elinympäristö
Paliskunnan raja
Siirtoaita
Kiinteä muinaisjäännös
Muinaisjäännösalue
Vedenhankintaa varten tärkeä pohjavesialue (1)

Kupsussuon turvetuotantoalue
Ei vaikutuksia

Voimajohto suositellaan varustettavan huomiomerkinnöin sen näkyvyyden parantamiseksi linnustoille

Kotikangas luode
Ei vaikutuksia

Juutisenkangas
Ei vaikutuksia

Iijoki
Vähäiset kielteiset vaikutukset maisemakuvaan

Voima-Kuusela
Ei vaikutuksia

Isomaa Madesuo (Yli-li)
Ei vaikutuksia

Isomaa pohjoinen (Yli-li)
Ei vaikutuksia

Isomaa Kuokkasuo (Yli-li)
Ei vaikutuksia

Läntinen vaihtoehto

Kuokkasuon pyyntiaita
Ei vaikutuksia

Potentiaalinen perinnebiotooppikohde

Saukkokoski
Ei vaikutuksia

Voimajohto suositellaan varustettavan huomiomerkinnöin sen näkyvyyden parantamiseksi linnustoille

Yleiskaavan loma-rakennuspaikka
Kohtalainen kielteinen vaikutus.
Kiinteistön 547-422-18-17 loma-rakennuspaikan toteuttaminen saattaa olla mahdotonta.

Kiimasuo NE
Ei vaikutuksia

Peräkangas
Ei vaikutuksia

Siuruantörmä
Ei vaikutuksia

Yli-lin kunnantalon törmä
Ei vaikutuksia

Yli-lin kirkonseutu
Ei vaikutuksia

Siuruanjoki

Iijoki

0 0,5 1 1,5 2 km

- Suunniteltu johtoreitti
- Uusi johtoalue
- Viitajärvi-Pyhänselkä voimajohto
- Muu voimajohto
- Kuntaraja
- Kiinteistöraja (tunnus esitetty johtoreittiä leikkaaville)
- Kiinteistötunnuksen sijainti
- Asuinrakennukset 100-300 m etäisyydellä
- Loma-asunnot 100-300 m etäisyydellä
- Turvetuotanto
- Voimajohtojen näkyvyyttä linnuille lisäävät merkinnät
- Arvokas luontokohde
- Paliskunnan raja
- Pyyntiaita
- Kiinteä muinaisjäännös
- Muinaisjäännösalue
- Maakunnallisesti arvokas rakennettu kulttuuriympäristökohde (Pohjois-Pohjanmaa)
- Maakunnallisesti arvokas rakennettu kulttuuriympäristö, aluekokonaisuus (Pohjois-Pohjanmaa)

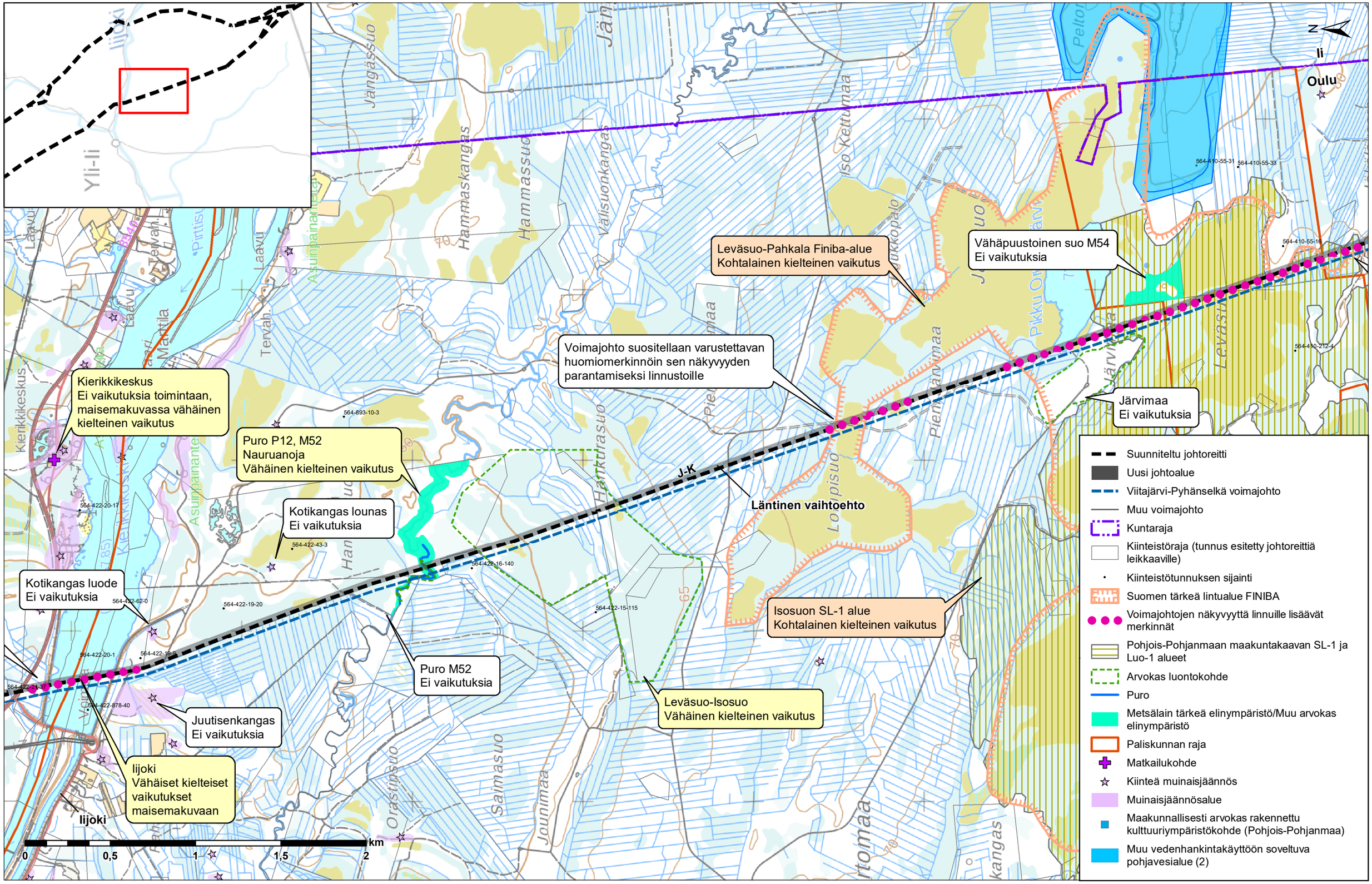
Yli-Ii
Ii
Oulu
Leväsuo-Pahkala Finiba-alue
Kohtalainen kielteinen vaikutus
Vähäpuustoinen suo M54
Ei vaikutuksia
Voimajohto suositellaan varustettavan
huomiomerkinnöin sen näkyvyyden
parantamiseksi linnustoille
Kierikkikeskus
Ei vaikutuksia toimintaan,
maisemakuvassa vähäinen
kielteinen vaikutus
Puro P12, M52
Nauruanoja
Vähäinen kielteinen vaikutus
Järvimaa
Ei vaikutuksia
Kotikangas lounas
Ei vaikutuksia
J-K
Läntinen vaihtoehto
Kotikangas luode
Ei vaikutuksia
Isosuon SL-1 alue
Kohtalainen kielteinen vaikutus
Puro M52
Ei vaikutuksia
Leväsuo-Isosuo
Vähäinen kielteinen vaikutus
Juutisenkangas
Ei vaikutuksia
Iijoki
Vähäiset kielteiset
vaikutukset
maisemakuvaan
Iijoki
0
0,5
1
1,5
2
km
Suunniteltu johtoreitti
Uusi johtoalue
Viitajärvi-Pyhänselkä voimajohto
Muu voimajohto
Kuntaraja
Kiinteistöraja (tunnus esitetty johtoreittiä leikkaaville)
Kiinteistötunnuksen sijainti
Suomen tärkeä lintualue FINIBA
Voimajohtojen näkyvyyttä linnuille lisäävät merkinnät
Pohjois-Pohjanmaan maakuntakaavan SL-1 ja Luo-1 alueet
Arvokas luontokohde
Puro
Metsälain tärkeä elinympäristö/Muu arvokas elinympäristö
Paliskunnan raja
Matkailukohde
Kiinteä muinaisjäännös
Muinaisjäännösalue
Maakunnallisesti arvokas rakennettu kulttuuriympäristökohde (Pohjois-Pohjanmaa)
Muu vedenhankintakäyttöön soveltuva pohjavesialue (2)

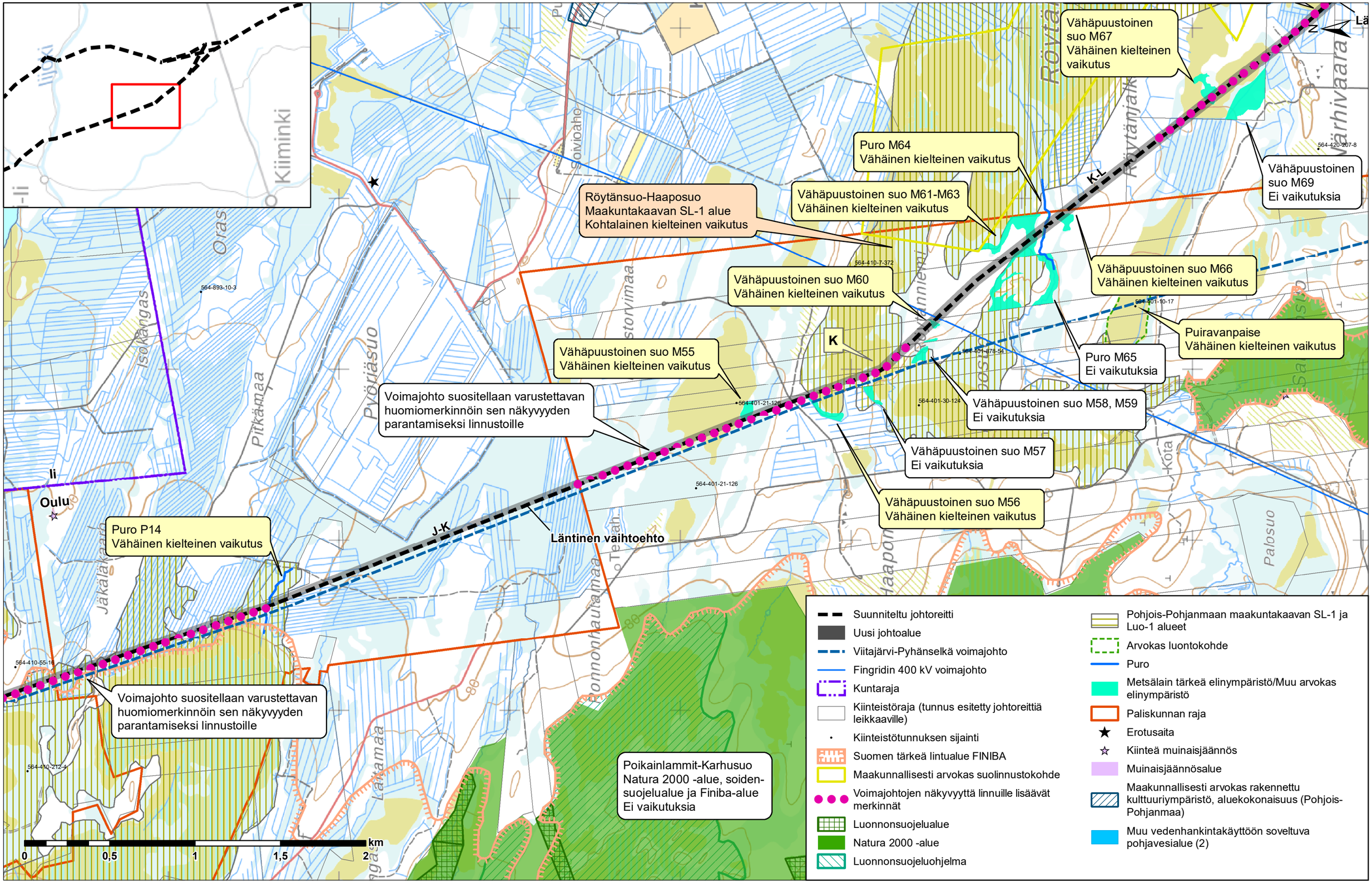
Vähäpuustoinen suo M67
Vähäinen kielteinen vaikutus
Puro M64
Vähäinen kielteinen vaikutus
Vähäpuustoinen suo M69
Ei vaikutuksia
Röytänsuo-Haaposuo
Maakuntakaavan SL-1 alue
Kohtalainen kielteinen vaikutus
Vähäpuustoinen suo M61-M63
Vähäinen kielteinen vaikutus
Vähäpuustoinen suo M66
Vähäinen kielteinen vaikutus
Vähäpuustoinen suo M60
Vähäinen kielteinen vaikutus
Puiravanpaise
Vähäinen kielteinen vaikutus
Puro M65
Ei vaikutuksia
Vähäpuustoinen suo M55
Vähäinen kielteinen vaikutus
Voimajohto suositellaan varustettavan huomiomerkinnöin sen näkyvyyden parantamiseksi linnustoille
Vähäpuustoinen suo M58, M59
Ei vaikutuksia
Vähäpuustoinen suo M57
Ei vaikutuksia
Vähäpuustoinen suo M56
Vähäinen kielteinen vaikutus
Puro P14
Vähäinen kielteinen vaikutus
Läntinen vaihtoehto
Voimajohto suositellaan varustettavan huomiomerkinnöin sen näkyvyyden parantamiseksi linnustoille
Poikainlammit-Karhusuo
Natura 2000 -alue, soiden-suojelualue ja Finiba-alue
Ei vaikutuksia
Oulu
Kiiminki
Oras
Pitkämaa
Pyöriäsuo
Jäkäläkaara
Soivioaho
Röytänjalk
Kota
Palosuo
Haapon
Ponnonhautamaa
Läitamaa
J-K
K-L
K
Suunniteltu johtoreitti
Uusi johtoalue
Viitajärvi-Pyhänselkä voimajohto
Fingridin 400 kV voimajohto
Kuntaraja
Kiinteistöraja (tunnus esitetty johtoreittiä leikkaaville)
Kiinteistötunnuksen sijainti
Suomen tärkeä lintualue FINIBA
Maakunnallisesti arvokas suolinnustokohde
Voimajohtojen näkyvyyttä linnuille lisäävät merkinnät
Luonnonsuojelualue
Natura 2000 -alue
Luonnonsuojeluohjelma
Pohjois-Pohjanmaan maakuntakaavan SL-1 ja Luo-1 alueet
Arvokas luontokohde
Puro
Metsälain tärkeä elinympäristö/Muu arvokas elinympäristö
Paliskunnan raja
Erotusaita
Kiinteä muinaisjäännös
Muinaisjäännösalue
Maakunnallisesti arvokas rakennettu kulttuuriympäristö, aluekokonaisuus (Pohjois-Pohjanmaa)
Muu vedenhankintakäyttöön soveltuva pohjavesialue (2)
0
0,5
1
1,5
2
km

Itäinen vaihtoehto,
Arkalan itäinen vaihtoehto

Itäinen vaihtoehto,
Arkalan läntinen vaihtoehto

Vähäpuustoinen suo M68, M70
Vähäinen kielteinen vaikutus

Isonkorvenmaan rauhoitusalue,
yksityismaiden luonnonsuojelualue
Ei vaikutuksia

rovaara
nen kielteinen vaikutus

Läntinen vaihtoehto,
Arkalan itäinen vaihtoehto

Läntinen vaihtoehto,
Arkalan läntinen vaihtoehto

Pitämökangas (1)
Ei vaikutuksia

Jääkärilaavu
Ei vaikutuksia

Jääkäripolku
Ei vaikutuksia

Vähäpuustoinen suo M74, M75
Vähäinen kielteinen vaikutus

Suoperä (2)
Ei vaikutuksia

Puro P16
Vähäinen kielteinen vaikutus

Puro M71-M73
Ei vaikutuksia

Pakkohauta
Ei vaikutuksia

Voimajohto suositellaan varustettavan huomiomerkinnöin sen näkyvyyden parantamiseksi linnustoille

Läntinen vaihtoehto

Vähäpuustoinen suo M67
Vähäinen kielteinen vaikutus

Vähäpuustoinen suo M69
Ei vaikutuksia

0 0,5 1 1,5 2 km

- Suunniteltu johtoreitti
- Uusi johtoalue
- Viitajärvi-Pyhänselkä voimajohto
- Kuntaraja
- Kiinteistöraja (tunnus esitetty johtoreittiä leikkaaville)
- Kiinteistötunnuksen sijainti
- Loma-asunnot 100-300 m etäisyydellä
- Soranotto
- Maakunnallisesti arvokas suolinnustokohde
- Voimajohtojen näkyvyyttä linnuille lisäävät merkinnät
- Luonnonsuojelualue
- Pohjois-Pohjanmaan maakuntakaavan SL-1 ja Luo-1 alueet
- Puro
- Metsälain tärkeä elinympäristö/Muu arvokas elinympäristö
- Paliskunnan raja
- Erotusaita
- Kiinteä muinaisjäännös
- Muinaisjäännösalue
- Maakunnallisesti arvokas rakennettu kulttuuriympäristö, aluekokonaisuus (Pohjois-Pohjanmaa)
- Vedenhankintaa varten tärkeä pohjavesialue (1)
- Muu vedenhankintakäyttöön soveltuva pohjavesialue (2)