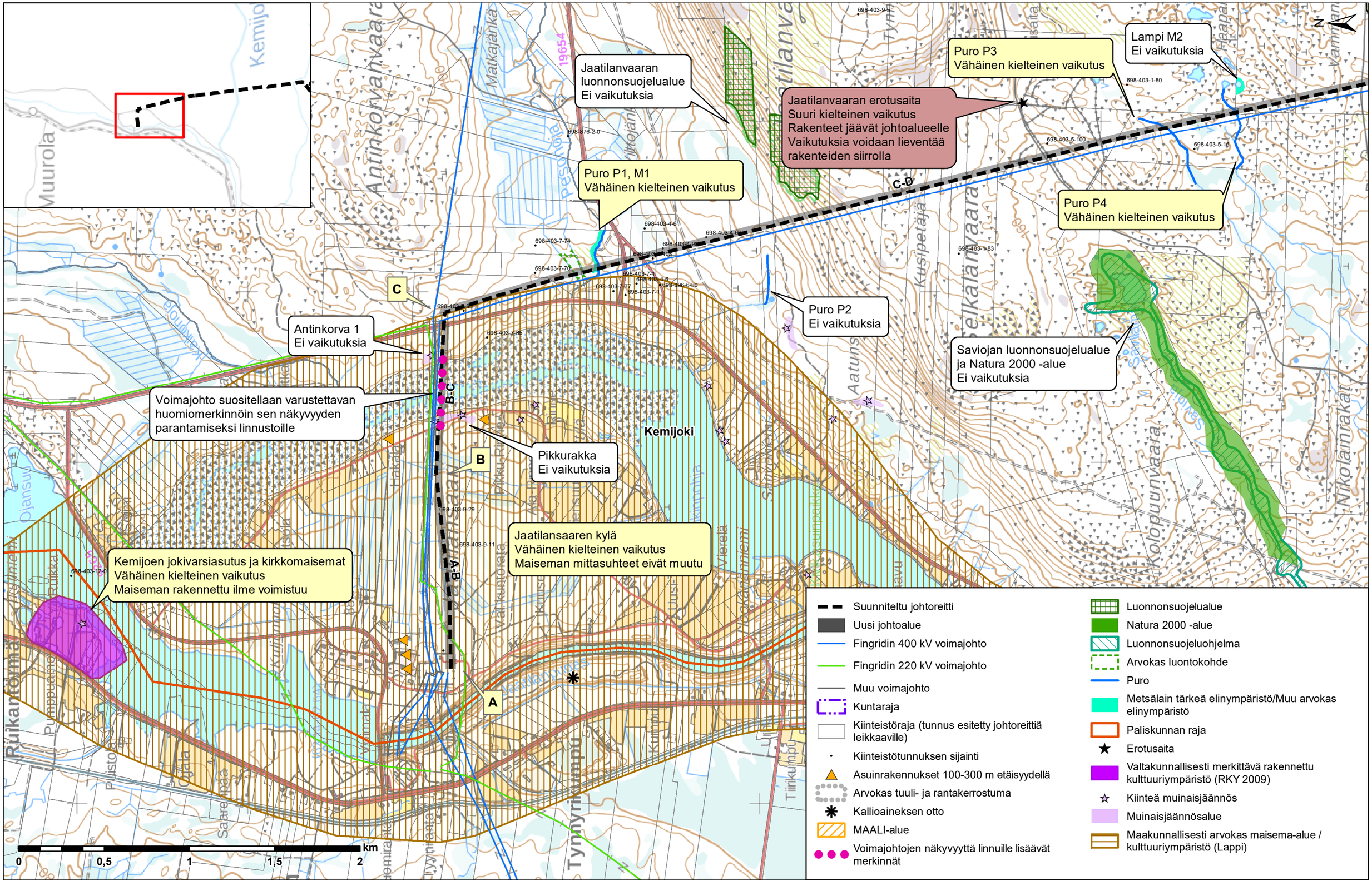
Jaatilanvaaran luonnonsuojelualue
Ei vaikutuksia
Puro P3
Vähäinen kielteinen vaikutus
Lampi M2
Ei vaikutuksia
Jaatilanvaaran erotusaita
Suuri kielteinen vaikutus
Rakenteet jäävät johtoalueelle
Vaikutuksia voidaan lieventää rakenteiden siirrolla
Puro P1, M1
Vähäinen kielteinen vaikutus
Puro P4
Vähäinen kielteinen vaikutus
Puro P2
Ei vaikutuksia
Antinkorva 1
Ei vaikutuksia
Saviojan luonnonsuojelualue ja Natura 2000 -alue
Ei vaikutuksia
Voimajohto suositellaan varustettavan huomiomerkinnöin sen näkyvyyden parantamiseksi linnustoille
Pikkurakka
Ei vaikutuksia
Kemijoki
Jaatilansaaren kylä
Vähäinen kielteinen vaikutus
Maiseman mittasuhteet eivät muutu
Kemijoen jokivarsiasutus ja kirkkomaisemat
Vähäinen kielteinen vaikutus
Maiseman rakennettu ilme voimistuu
A
B
C
C-D
A-B
B-C
km
0
0,5
1
1,5
2
Suunniteltu johtoreitti
Uusi johtoalue
Fingridin 400 kV voimajohto
Fingridin 220 kV voimajohto
Muu voimajohto
Kuntaraja
Kiinteistöraja (tunnus esitetty johtoreittiä leikkaaville)
Kiinteistötunnuksen sijainti
Asuinrakennukset 100-300 m etäisyydellä
Arvokas tuuli- ja rantakerrostuma
Kallioaineksen otto
MAALI-alue
Voimajohtojen näkyvyyttä linnuille lisäävät merkinnät
Luonnonsuojelualue
Natura 2000 -alue
Luonnonsuojeluohjelma
Arvokas luontokohde
Puro
Metsälain tärkeä elinympäristö/Muu arvokas elinympäristö
Paliskunnan raja
Erotusaita
Valtakunnallisesti merkittävä rakennettu kulttuuriympäristö (RKY 2009)
Kiinteä muinaisjäännös
Muinaisjäännösalue
Maakunnallisesti arvokas maisema-alue / kulttuuriympäristö (Lappi)

VAIKUTUKSET KARTALLA 2 **FINGRID OYJ**

Rovaniemi, Tervola **Petäjäskoski–Nuojuankangas 400 + 100 kilovoltin voimajohtohanke YVA-selostus, syyskuu 2021**

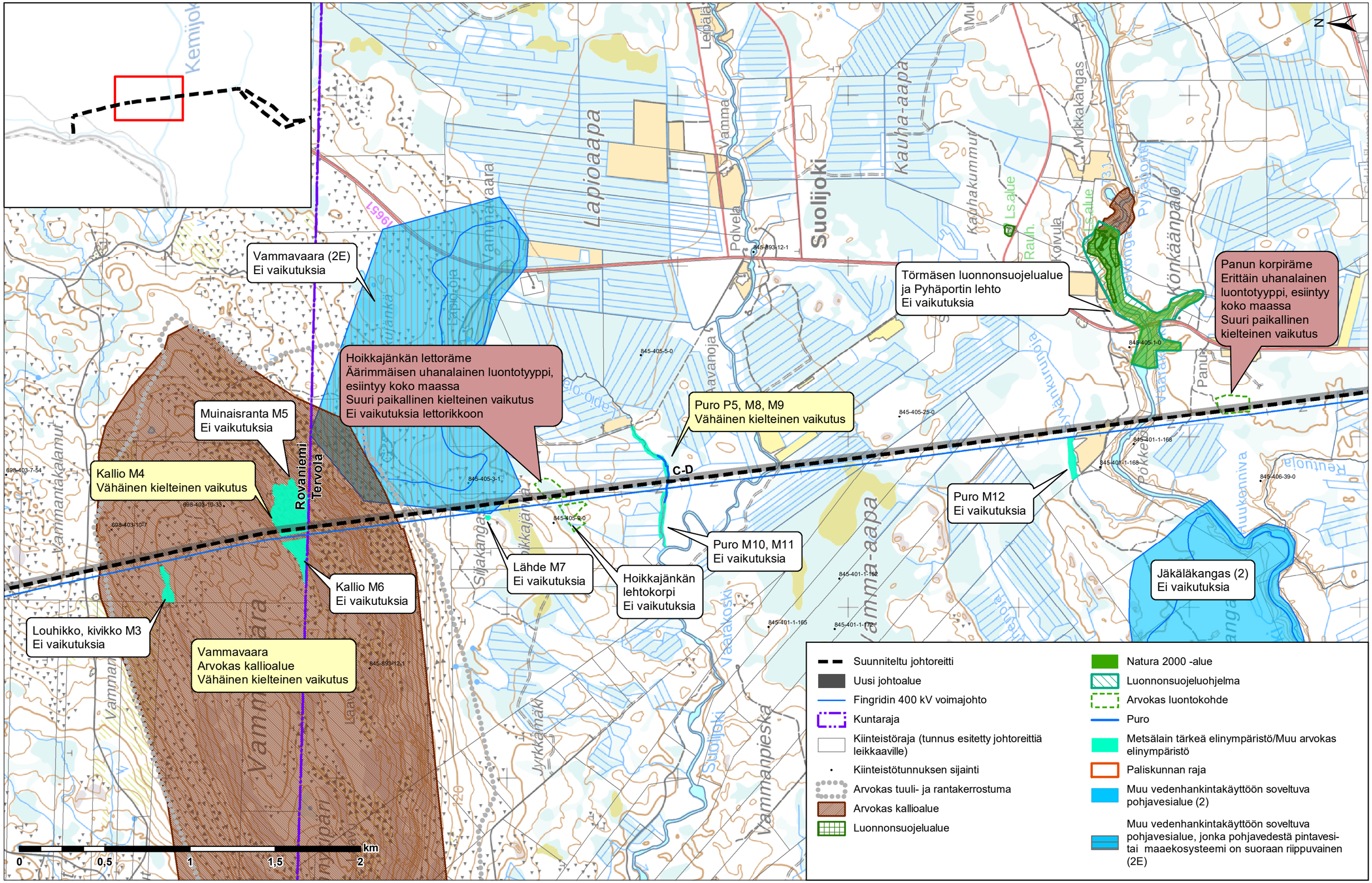

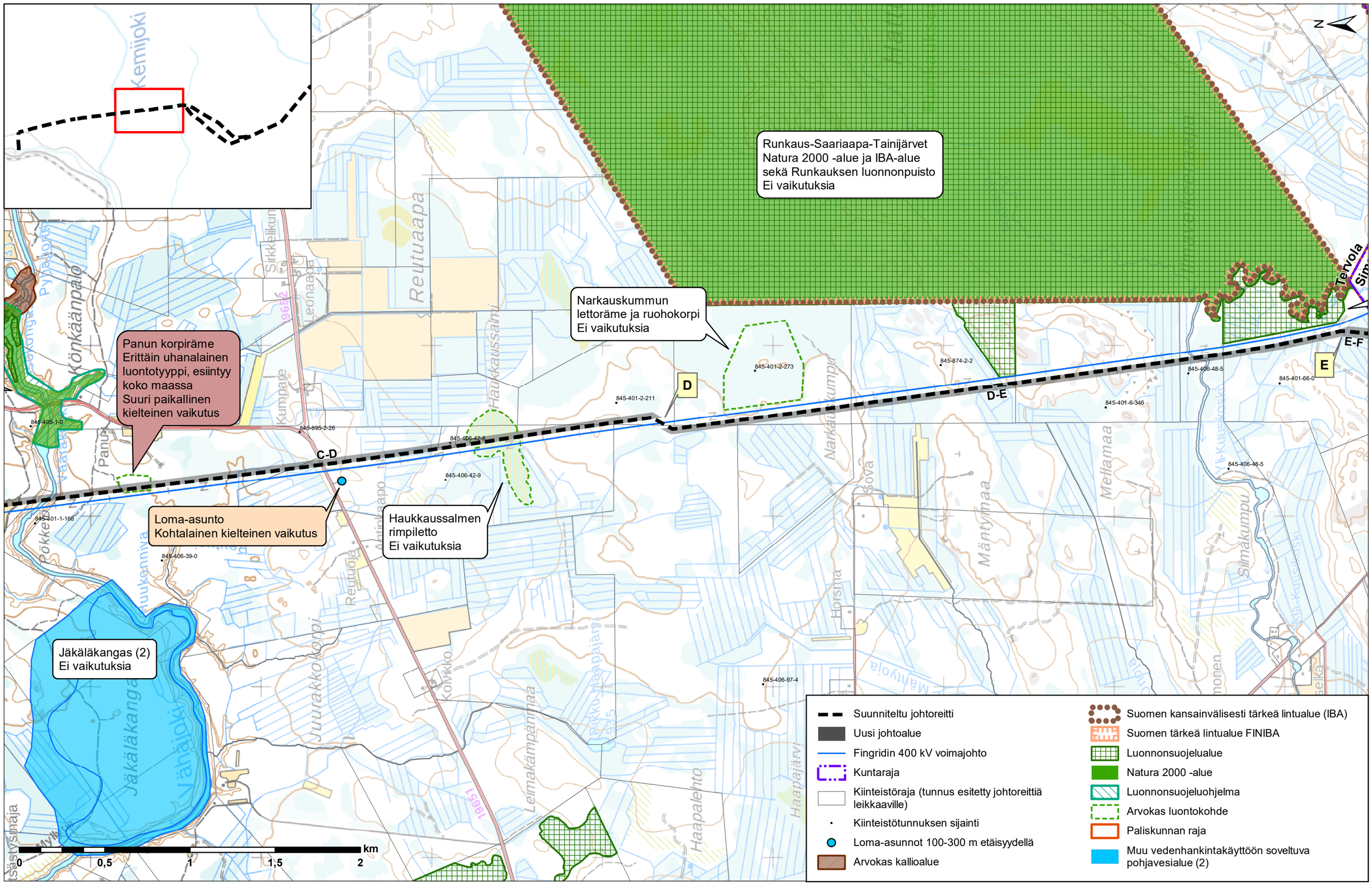
Runkaus-Saariaapa-Tainijärvet
Natura 2000 -alue ja IBA-alue
sekä Runkauksen luonnonpuisto
Ei vaikutuksia
Narkauskummun
lettoräme ja ruohokorpi
Ei vaikutuksia
Panun korpiräme
Erittäin uhanalainen
luontotyyppi, esiintyy
koko maassa
Suuri paikallinen
kielteinen vaikutus
Loma-asunto
Kohtalainen kielteinen vaikutus
Haukkaussalmen
rimpiletto
Ei vaikutuksia
Jäkäläkangas (2)
Ei vaikutuksia
D
D-E
E
E-F
C-D
Kemijoki
Könkäänpalo
Reutuaapa
Haukkaussalmi
Narkauskummun
Mellamaa
Mäntylmaa
Silmäkumpu
Tervola
Reutuoja
Juurakkokorpi
Leimakämpänmaa
Haapalehto
Haapajärvi
Jäkäläkangas
Vähäjoki
Korvikko
Horsma
Sova
Mäntyola
Pökkelöjoki
Kumpaje
Leonaapa
Sirkkelikuru
Pyhäjoentie
Panu
Myllysaari
9652
19657
9355
845-401-2-273
845-401-2-211
845-406-42-8
845-406-42-9
845-895-2-26
845-405-1-0
845-401-1-168
845-406-39-0
845-406-97-4
845-874-2-2
845-406-48-5
845-401-66-0
845-401-6-346
N
0
0,5
1
1,5
2
km
Suunniteltu johtoreitti
Uusi johtoalue
Fingridin 400 kV voimajohto
Kuntaraja
Kiinteistöraja (tunnus esitetty johtoreittiä leikkaaville)
Kiinteistötunnuksen sijainti
Loma-asunnot 100-300 m etäisyydellä
Arvokas kallioalue
Suomen kansainvälisesti tärkeä lintualue (IBA)
Suomen tärkeä lintualue FINIBA
Luonnonsuojelualue
Natura 2000 -alue
Luonnonsuojeluohjelma
Arvokas luontokohde
Paliskunnan raja
Muu vedenhankintakäyttöön soveltuva pohjavesialue (2)

Kuukkelin luonnonsuojelualue
Ei vaikutuksia

Runkaus-Saariaapa-Tainijärvet
Natura 2000 -alue ja IBA-alue
sekä Runmauksen luonnonpuisto
Ei vaikutuksia

Puro P6
Vähäinen kielteinen vaikutus

Runkausvaaran itäinen vaihtoehto

Runkausvaaran läntinen vaihtoehto

Voimajohto suositellaan varustettavan huomiomerkinnöin sen näkyvyyden parantamiseksi linnustolle

Ylijoenniityn luonnonsuojelualue
Ei vaikutuksia

Runkausvaara-Tökerövaara
Vähäinen kielteinen vaikutus

Korkiamaan luonnonsuojelualue
Ei vaikutuksia

Runkausvaara 2
Ei vaikutuksia

Arppeenlammen itäpuolen
ojitettu lettoräme
Vähäinen kielteinen vaikutus

Runkausvaara-Tökerövaara
Vähäinen kielteinen vaikutus

Arpeenlammen eräkeskus
Itäisellä vaihtoehdolla vähäinen-
kohtalainen kielteinen vaikutus
Läntisellä vaihtoehdolla ei vaikutuksia

Runkausvaaran alustan
vanhan metsän alue
Kohtalainen kielteinen vaikutus

Runkausvaaran rinneletto
ja lähdepuro
Ei vaikutuksia

E
D-E
E-F
E-F1

Simo
Tervola

845-893-12-1

0 0,5 1 1,5 2 km

- Suunniteltu johtoreitti
- Uusi johtoalue
- Fingridin 400 kV voimajohto
- Kuntaraja
- Kiinteistöraja (tunnus esitetty johtoreittiä leikkaaville)
- Kiinteistötunnuksen sijainti
- Loma-asunnot alle 100 m etäisyydellä
- Arvokas kallioalue
- Suomen kansainvälisesti tärkeä lintualue (IBA)
- Suomen tärkeä lintualue FINIBA
- Voimajohtojen näkyvyyttä linnuille lisäävät merkinnät
- Luonnonsuojelualue
- Natura 2000 -alue
- Arvokas luontokohde
- Puro
- Paliskunnan raja
- Matkailukohde
- Kiinteä muinaisjäännös
- Muu vedenhankintakäyttöön soveltuva pohjavesialue (2)

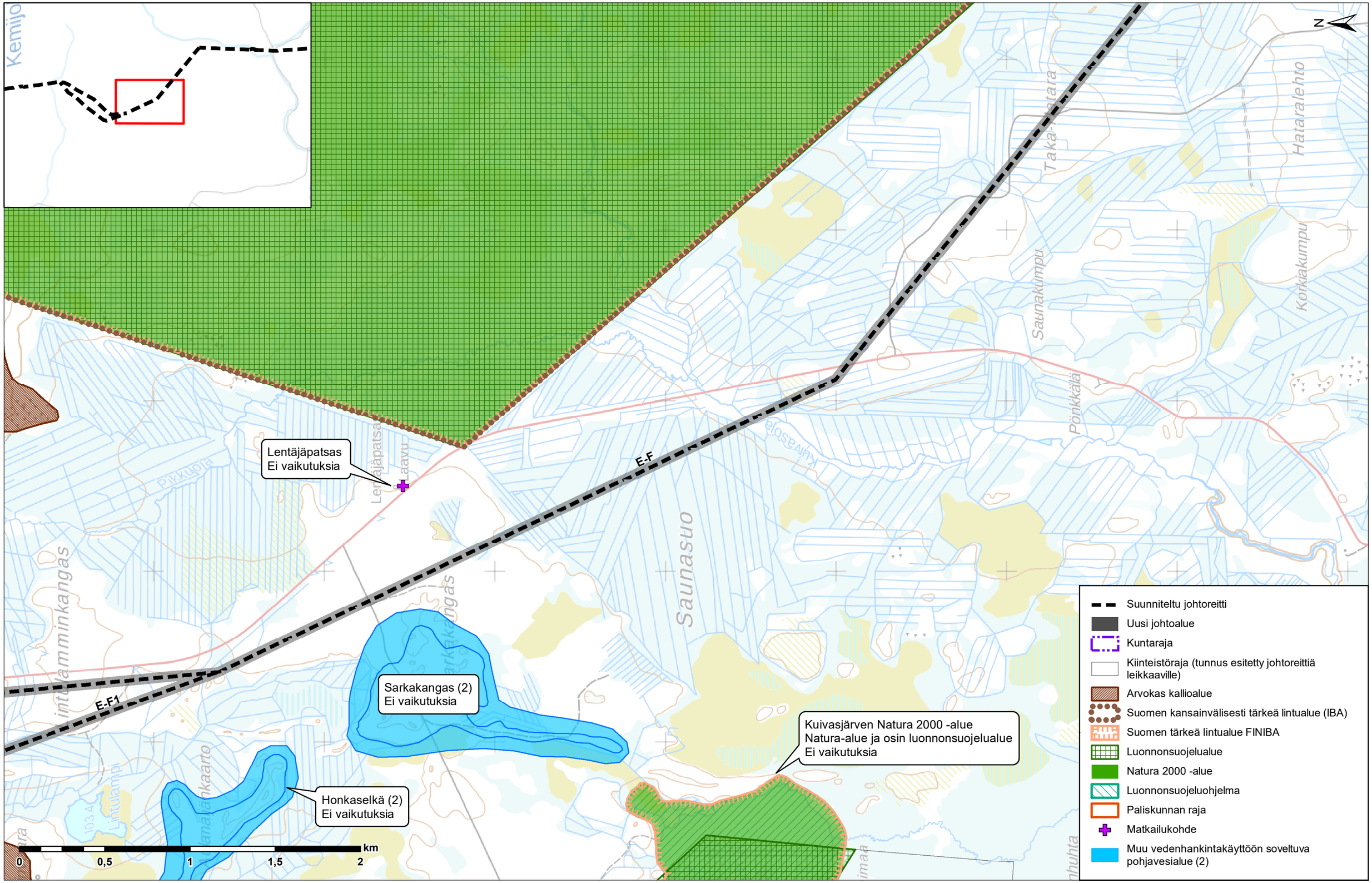
Kemijo
Lentäjäpatsas
Ei vaikutuksia
Sarkakangas (2)
Ei vaikutuksia
Honkaselkä (2)
Ei vaikutuksia
Kuivasjärven Natura 2000 -alue
Natura-alue ja osin luonnonsuojelualue
Ei vaikutuksia
E-F
E-F1
Saunasuo
Saunakumpu
Pönkkälä
Hataralehto
Korkiakumpu
Pikkuoja
Lintulamminkangas
Lintulampi
Kuivasoja
0
0,5
1
1,5
2
km
Suunniteltu johtoreitti
Uusi johtoalue
Kuntaraja
Kiinteistöraja (tunnus esitetty johtoreittiä leikkaaville)
Arvokas kallioalue
Suomen kansainvälisesti tärkeä lintualue (IBA)
Suomen tärkeä lintualue FINIBA
Luonnonsuojelualue
Natura 2000 -alue
Luonnonsuojeluohjelma
Paliskunnan raja
Matkailukohde
Muu vedenhankintakäyttöön soveltuva pohjavesialue (2)

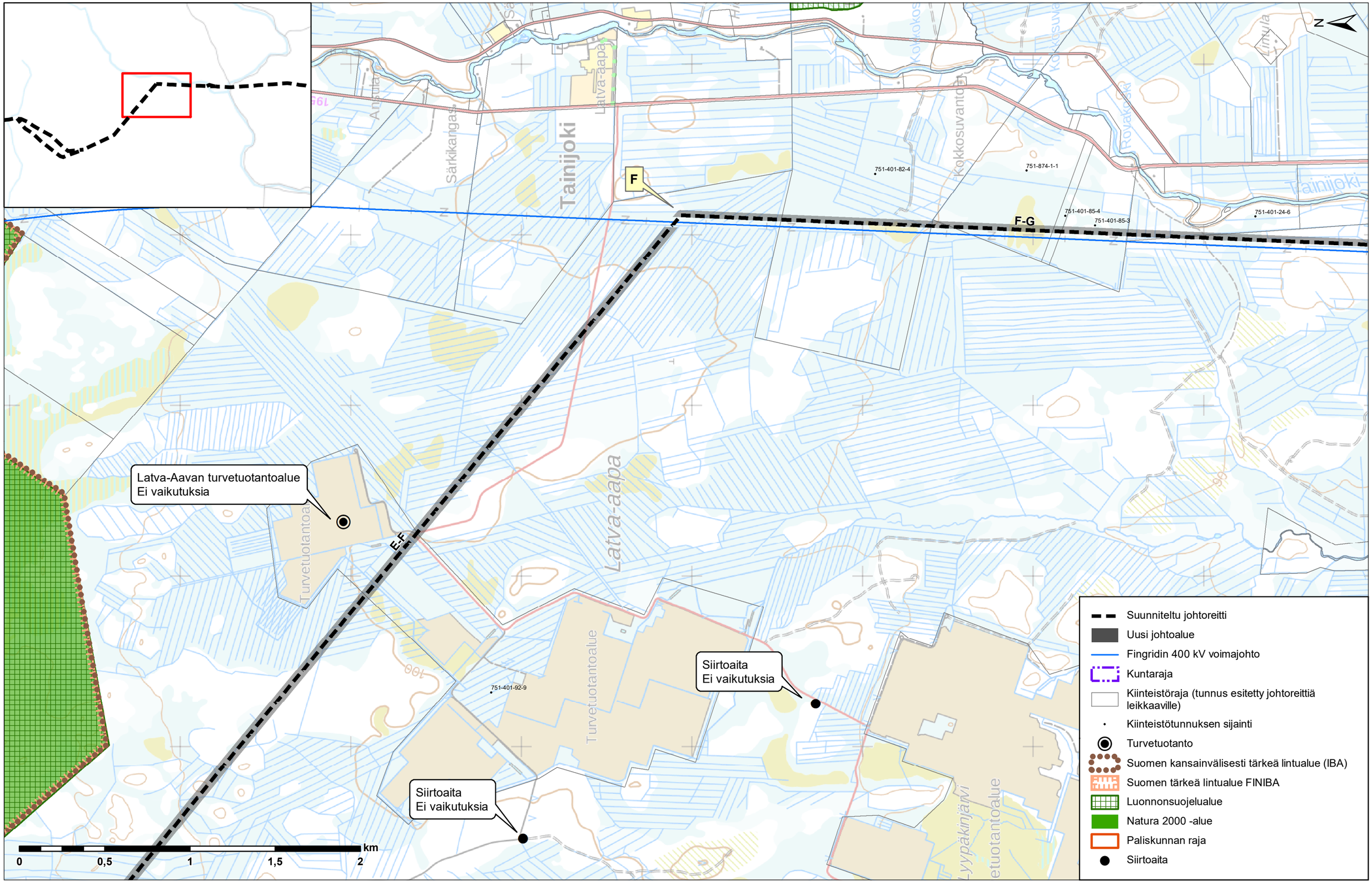
F
F-G
E-F
751-401-82-4
751-874-1-1
751-401-85-4
751-401-85-3
751-401-24-6
751-401-92-9
Tainijoki
Latva-aapa
Särkikangas
Kokkosuvanto
Rovakoski
Ansuta
Turvetuotantoa
Turvetuotantoalue
Latva-Aavan turvetuotantoalue
Ei vaikutuksia
Siirtoaita
Ei vaikutuksia
Siirtoaita
Ei vaikutuksia
0
0,5
1
1,5
2
km
Suunniteltu johtoreitti
Uusi johtoalue
Fingridin 400 kV voimajohto
Kuntaraja
Kiinteistöraja (tunnus esitetty johtoreittiä leikkaaville)
Kiinteistötunnuksen sijainti
Turvetuotanto
Suomen kansainvälisesti tärkeä lintualue (IBA)
Suomen tärkeä lintualue FINIBA
Luonnonsuojelualue
Natura 2000 -alue
Paliskunnan raja
Siirtoaita