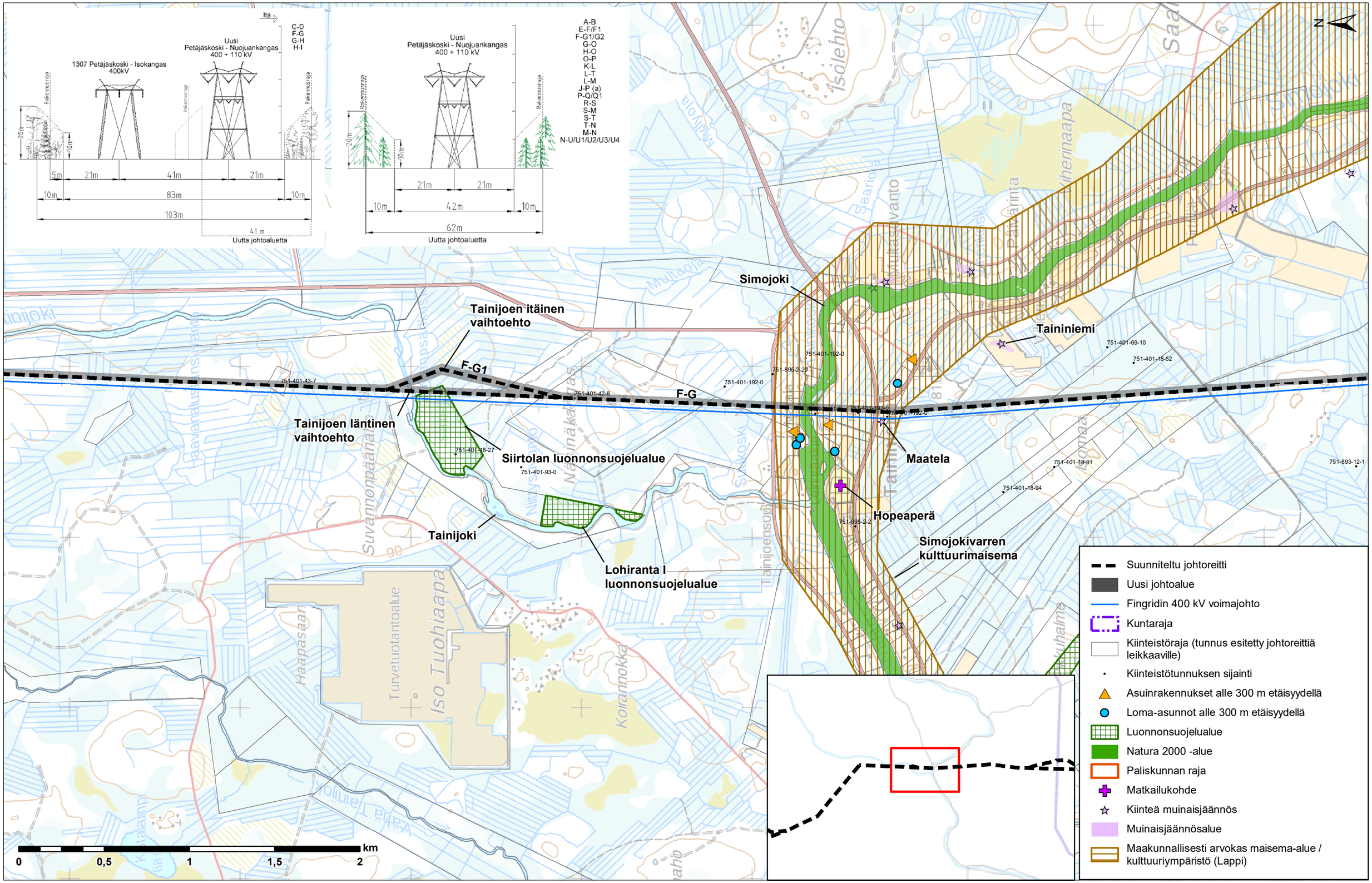
Itä
1307 Petäjäskoski - Isokangas 400kV
Uusi Petäjäskoski - Nuojuankangas 400 + 110 kV
Rakennusraja
20m
10m
5m
21m
41m
83m
103m
41 m
Uutta johtoaluetta
C-D
F-G
G-H
H-I
Uusi Petäjäskoski - Nuojuankangas 400 + 110 kV
42m
62m
A-B
E-F/F1
F-G1/G2
G-O
H-O
O-P
K-L
L-T
L-M
J-P (a)
P-Q/Q1
R-S
S-M
S-T
T-N
M-N
N-U/U1/U2/U3/U4
Tainijoen itäinen vaihtoehto
Tainijoen läntinen vaihtoehto
F-G1
F-G
Simojoki
Taininiemi
Maatela
Hopeaperä
Siirtolan luonnonsuojelualue
Tainijoki
Lohiranta I luonnonsuojelualue
Simojokivarren kulttuurimaisema
751-401-43-7
751-401-42-8
751-401-192-0
751-895-2-20
751-401-69-10
751-401-18-52
751-401-18-27
751-401-93-0
751-401-18-91
751-401-18-94
751-895-2-2
751-893-12-1
Turvetuotantoalue
Iso Tuohiaapa
Suvannonpääntie
Haapasaarentie
Koirannokka
Tainijoensuuntie
Isolehto
Saarioja
Muttaoja
Pahkaniemi
Kuhalma
Vaha Tainio
0
0,5
1
1,5
2
km
Suunniteltu johtoreitti
Uusi johtoalue
Fingridin 400 kV voimajohto
Kuntaraja
Kiinteistöraja (tunnus esitetty johtoreittiä leikkaaville)
Kiinteistötunnuksen sijainti
Asuinrakennukset alle 300 m etäisyydellä
Loma-asunnot alle 300 m etäisyydellä
Luonnonsuojelualue
Natura 2000 -alue
Paliskunnan raja
Matkailukohde
Kiinteä muinaisjäännös
Muinaisjäännösalue
Maakunnallisesti arvokas maisema-alue / kulttuuriympäristö (Lappi)

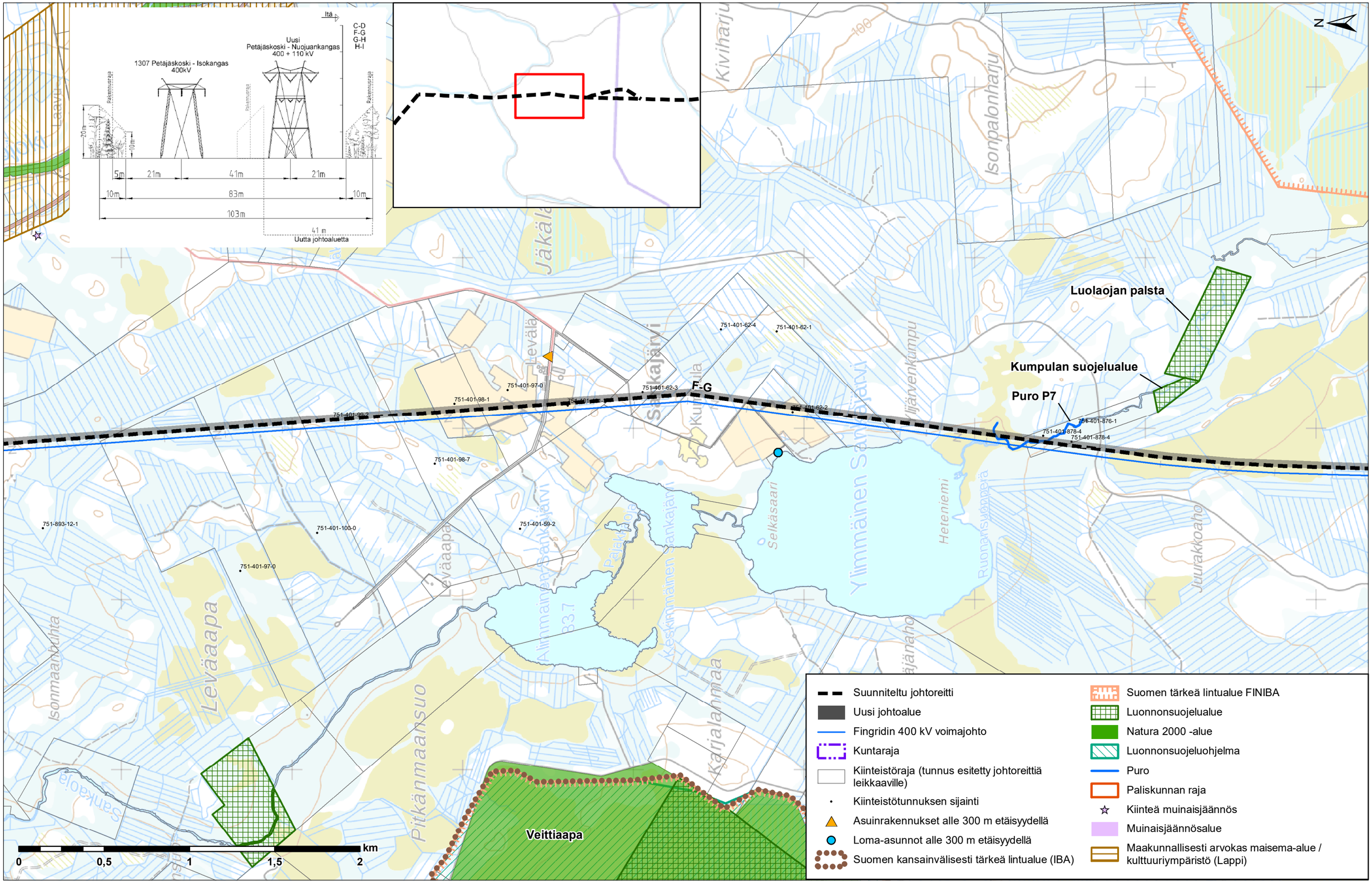

- Suunniteltu johtoreitti
- Uusi johtoalue
- Fingridin 400 kV voimajohto
- Kuntaraja
- Kiinteistöraja (tunnus esitetty johtoreittiä leikkaaville)
- Kiinteistötunnuksen sijainti
- Asuinrakennukset alle 300 m etäisyydellä
- Loma-asunnot alle 300 m etäisyydellä
- Suomen kansainvälisesti tärkeä lintualue (IBA)
- Suomen tärkeä lintualue FINIBA
- Luonnonsuojelualue
- Natura 2000 -alue
- Luonnonsuojeluohjelma
- Puro
- Paliskunnan raja
- Kiinteä muinaisjäännös
- Muinaisjäännösalue
- Maakunnallisesti arvokas maisema-alue / kulttuuriympäristö (Lappi)

A-B
E-F/F1
F-G1/G2
G-O
H-O
O-P
K-L
L-T
L-M
J-P (a)
P-Q/Q1
R-S
S-M
S-T
T-N
M-N
N-U/U1/U2/U3/U4

C-D
F-G
G-H
H-I

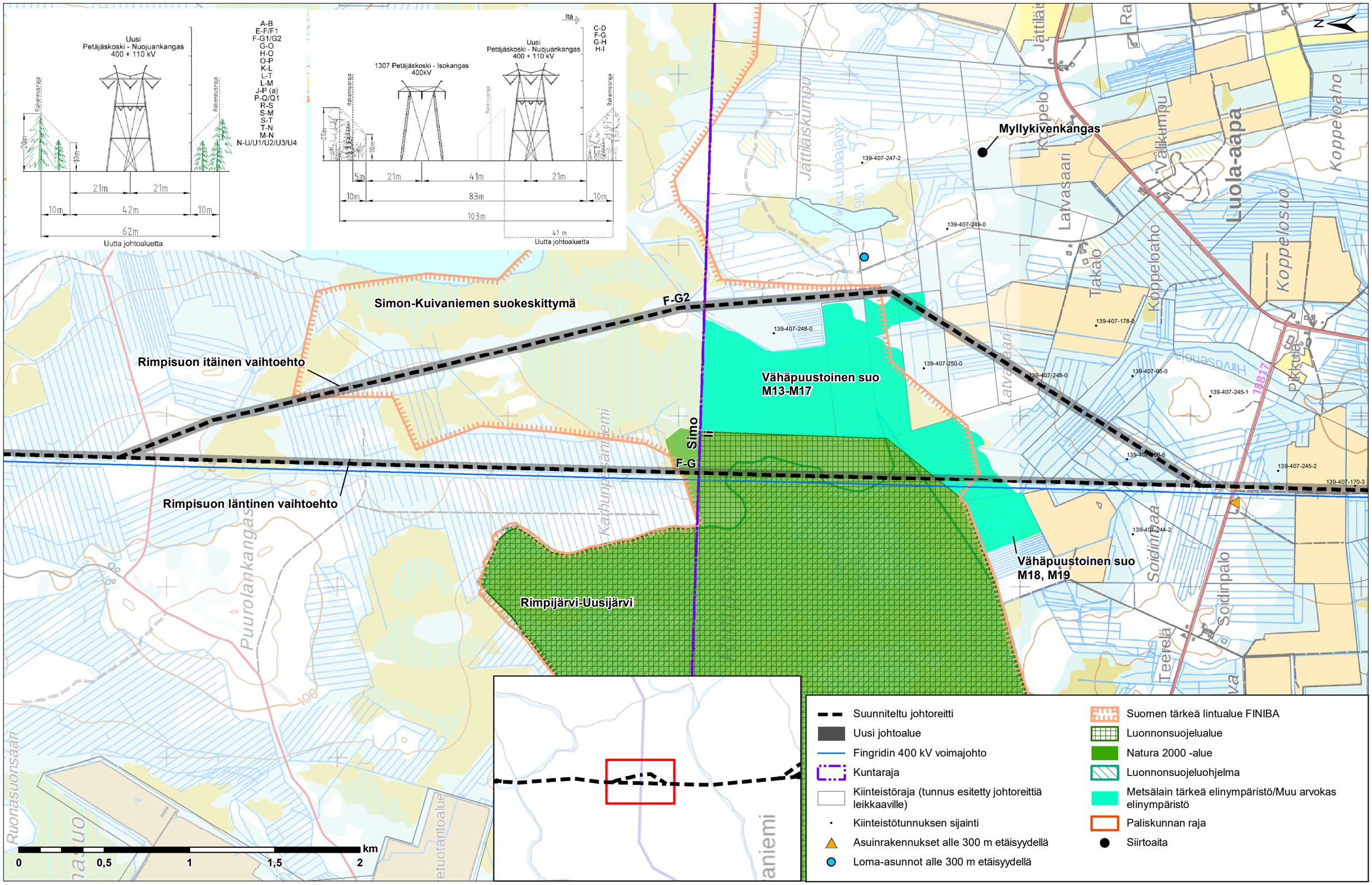

- Suunniteltu johtoreitti
- Uusi johtoalue
- Fingridin 400 kV voimajohto
- Kuntaraja
- Kiinteistöraja (tunnus esitetty johtoreittiä leikkaaville)
- Kiinteistötunnuksen sijainti
- Asuinrakennukset alle 300 m etäisyydellä
- Loma-asunnot alle 300 m etäisyydellä
- Suomen tärkeä lintualue FINIBA
- Luonnonsuojelualue
- Natura 2000 -alue
- Luonnonsuojeluohjelma
- Metsälain tärkeä elinympäristö/Muu arvokas elinympäristö
- Paliskunnan raja
- Siirtoaita

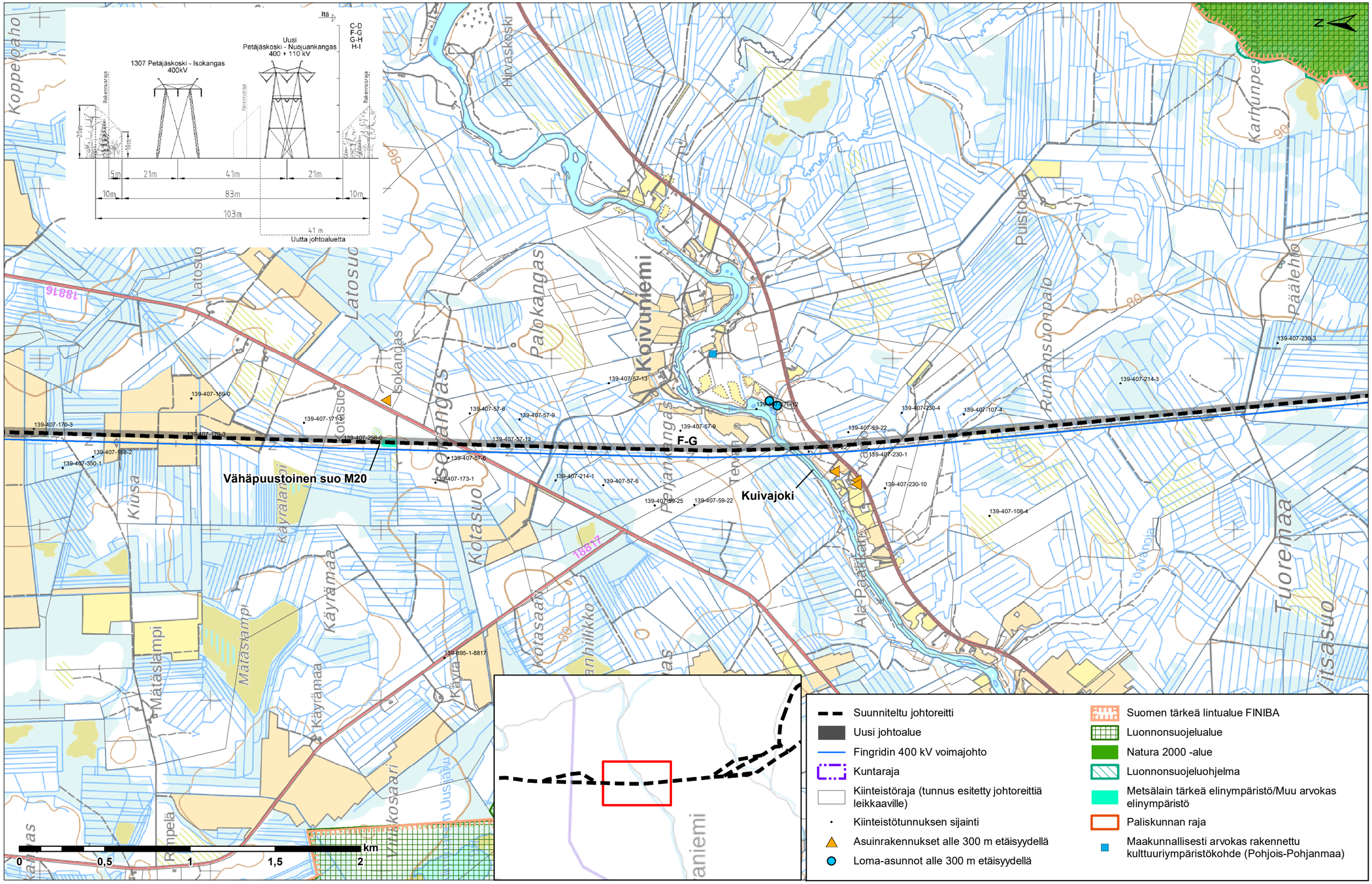
Itä
C-D
F-G
G-H
H-I
1307 Petäjäskoski - Isokangas
400kV
Uusi
Petäjäskoski - Nuojuankangas
400 + 110 kV
Rakennusraja
20m
10m
5m
21m
41m
21m
10m
83m
10m
103m
41 m
Uutta johtoaluetta
Koppelolaho
Hirvaskoski
Latosuo
Isokangas
Palokangas
Koivuniemi
Puistola
Karhunpesänmäki
Päälehto
Rumansuonpalo
Kiiusa
Käyrälampi
Käyrämaa
Määslampi
Kotasuo
Kotasaari
Temmesjoki
Ala-Paakkari
Töyrävaara
Tuoremaa
Vähäpuustoinen suo M20
Kuivajoki
F-G
18816
18517
139-407-169-0
139-407-170-3
139-407-171-2
139-407-256-0
139-407-168-2
139-407-350-1
139-407-57-13
139-407-57-6
139-407-57-9
139-407-173-1
139-407-214-1
139-407-59-25
139-407-59-22
139-407-230-4
139-407-107-4
139-407-230-1
139-407-230-10
139-407-108-4
139-407-214-3
139-407-230-3
139-895-1-8817
0
0,5
1
1,5
2
km
Suunniteltu johtoreitti
Uusi johtoalue
Fingridin 400 kV voimajohto
Kuntaraja
Kiinteistöraja (tunnus esitetty johtoreittiä leikkaaville)
Kiinteistötunnuksen sijainti
Asuinrakennukset alle 300 m etäisyydellä
Loma-asunnot alle 300 m etäisyydellä
Suomen tärkeä lintualue FINIBA
Luonnonsuojelualue
Natura 2000 -alue
Luonnonsuojeluohjelma
Metsälain tärkeä elinympäristö/Muu arvokas elinympäristö
Paliskunnan raja
Maakunnallisesti arvokas rakennettu kulttuuriympäristökohde (Pohjois-Pohjanmaa)

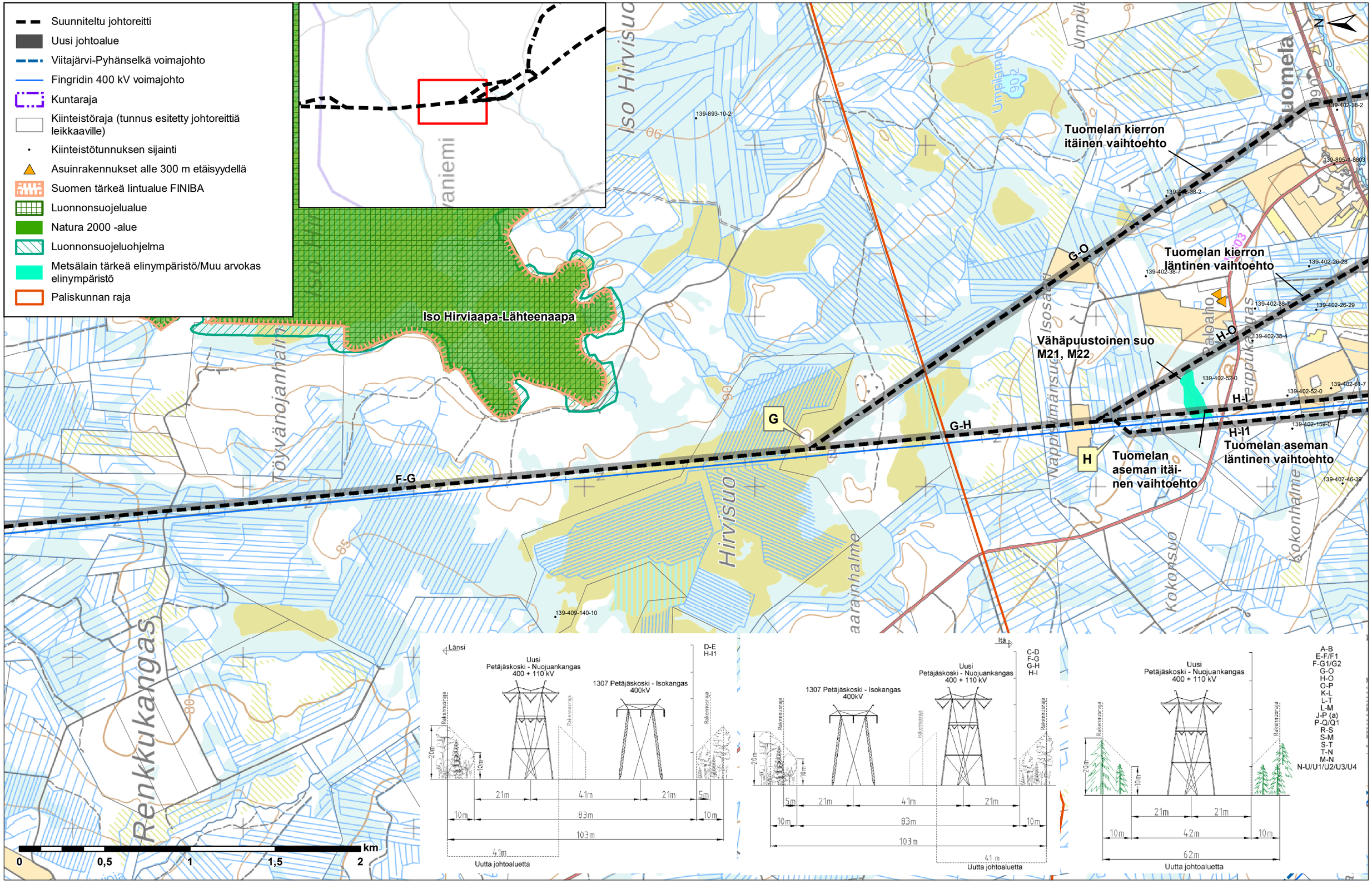
Suunniteltu johtoreitti
Uusi johtoalue
Viitajärvi-Pyhänselkä voimajohto
Fingridin 400 kV voimajohto
Kuntaraja
Kiinteistöraja (tunnus esitetty johtoreittiä leikkaaville)
Kiinteistötunnuksen sijainti
Asuinrakennukset alle 300 m etäisyydellä
Suomen tärkeä lintualue FINIBA
Luonnonsuojelualue
Natura 2000 -alue
Luonnonsuojeluohjelma
Metsälain tärkeä elinympäristö/Muu arvokas elinympäristö
Paliskunnan raja
Iso Hirviaapa-Lähteenaapa
Tuomelan kierron itäinen vaihtoehto
Tuomelan kierron läntinen vaihtoehto
Vähäpuustoinen suo M21, M22
Tuomelan aseman itäinen vaihtoehto
Tuomelan aseman läntinen vaihtoehto
G-O
H-O
G-H
H-I
H-I1
F-G
G
H
Iso Hirvisuo
Hirvisuo
Renkkukangas
Töyvänojanhalme
Kokonsuo
Kokonhalme
Uusi Petäjäskoski - Nuojuankangas 400 + 110 kV
1307 Petäjäskoski - Isokangas 400kV
Uutta johtoaluetta
0 0,5 1 1,5 2 km

Suunniteltu johtoreitti
Uusi johtoalue
Viitajärvi-Pyhänselkä voimajohto
Fingridin 400 kV voimajohto
Kuntaraja
Kiinteistöraja (tunnus esitetty johtoreittiä leikkaaville)
Kiinteistötunnuksen sijainti
Asuinrakennukset alle 300 m etäisyydellä
Loma-asunnot alle 300 m etäisyydellä
Lentopaikka
Arvokas luontokohde
Puro
Metsälain tärkeä elinympäristö/Muu arvokas elinympäristö
Paliskunnan raja

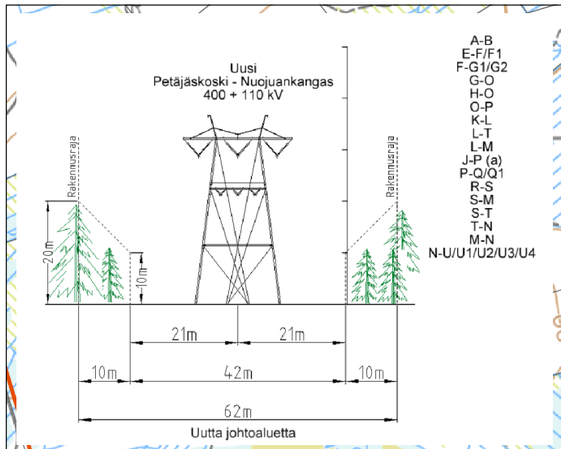
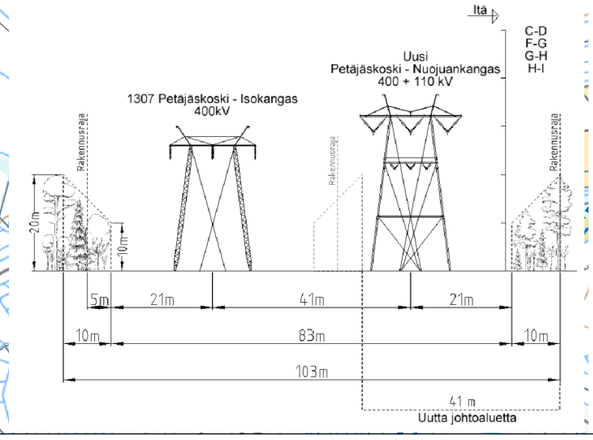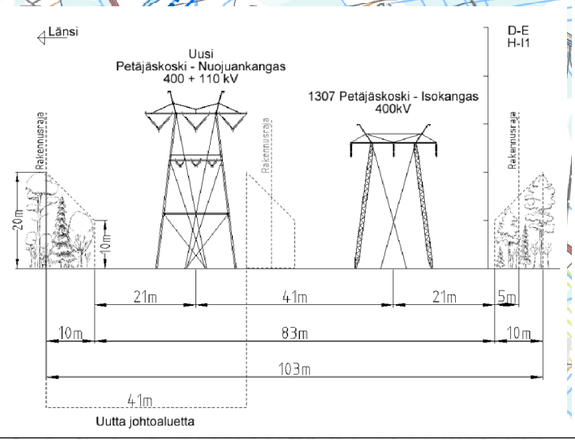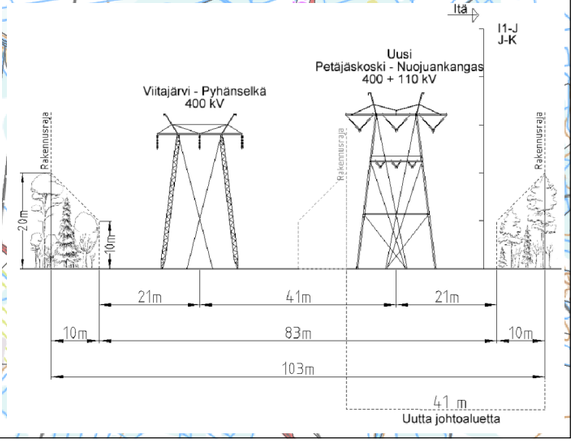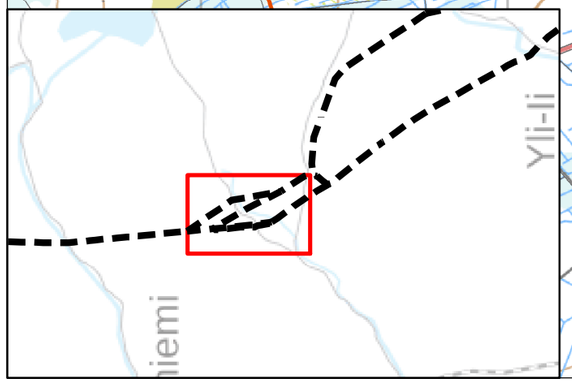
Tuomelan kierron itäinen vaihtoehto
Tuomelan kierron läntinen vaihtoehto
Olhavanjoki
Yli-Olhavan lentopaikka
Vähäpuustoinen suo M21, M22
Kotasuon itäpuolen kuivunut lähde
Tuomelan aseman läntinen vaihtoehto
Tuomelan aseman itäinen vaihtoehto
G-O
O-P
H-O
G-H
H-I
H-I1
I-J
I1-J
O
I
I1
H