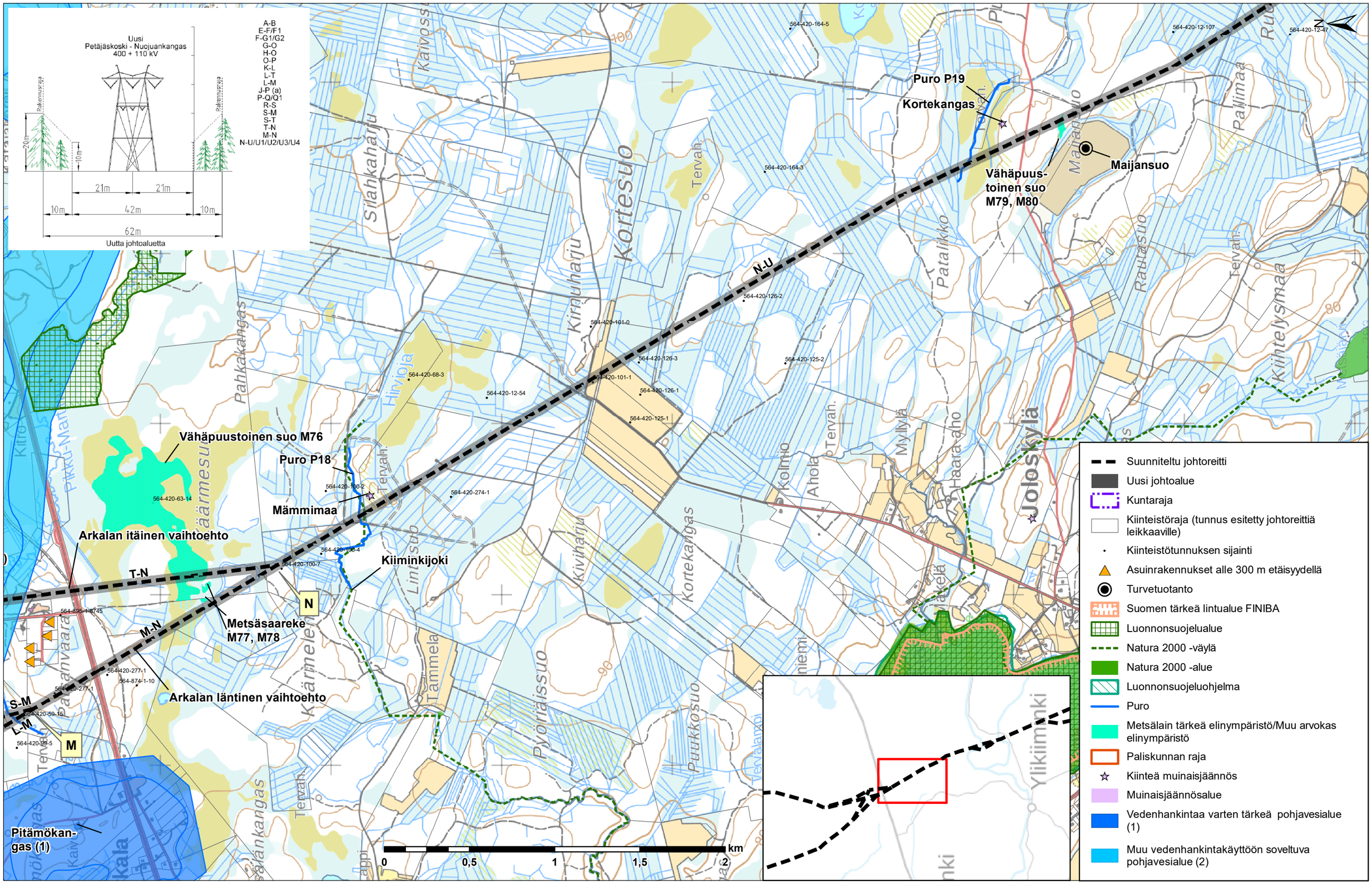

- Suunniteltu johtoreitti
- Uusi johtoalue
- Kuntaraja
- Kiinteistöraja (tunnus esitetty johtoreittiä leikkaaville)
- Kiinteistötunnuksen sijainti
- Asuinrakennukset alle 300 m etäisyydellä
- Turvetuotanto
- Suomen tärkeä lintualue FINIBA
- Luonnonsuojelualue
- Natura 2000 -väylä
- Natura 2000 -alue
- Luonnonsuojeluohjelma
- Puro
- Metsälain tärkeä elinympäristö/Muu arvokas elinympäristö
- Paliskunnan raja
- Kiinteä muinaisjäännös
- Muinaisjäännösalue
- Vedenhankintaa varten tärkeä pohjavesialue (1)
- Muu vedenhankintakäyttöön soveltuva pohjavesialue (2)

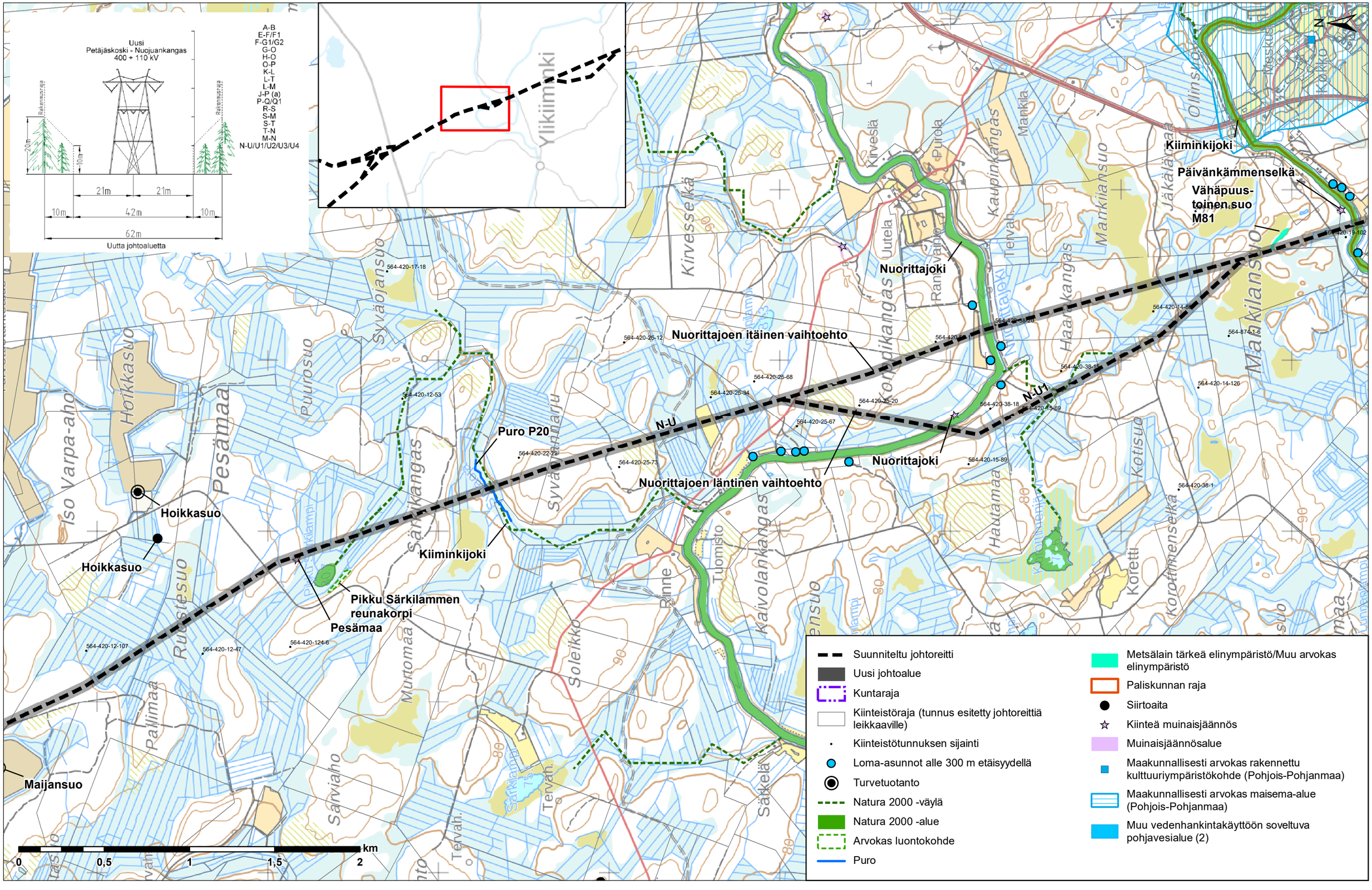

- Suunniteltu johtoreitti
- Uusi johtoalue
- Kuntaraja
- Kiinteistöraja (tunnus esitetty johtoreittiä leikkaaville)
- Kiinteistötunnuksen sijainti
- Loma-asunnot alle 300 m etäisyydellä
- Turvetuotanto
- Natura 2000 -väylä
- Natura 2000 -alue
- Arvokas luontokohde
- Puro
- Metsälain tärkeä elinympäristö/Muu arvokas elinympäristö
- Paliskunnan raja
- Siirtoaita
- Kiinteä muinaisjäännös
- Muinaisjäännösalue
- Maakunnallisesti arvokas rakennettu kulttuuriympäristökohde (Pohjois-Pohjanmaa)
- Maakunnallisesti arvokas maisema-alue (Pohjois-Pohjanmaa)
- Muu vedenhankintakäyttöön soveltuva pohjavesialue (2)

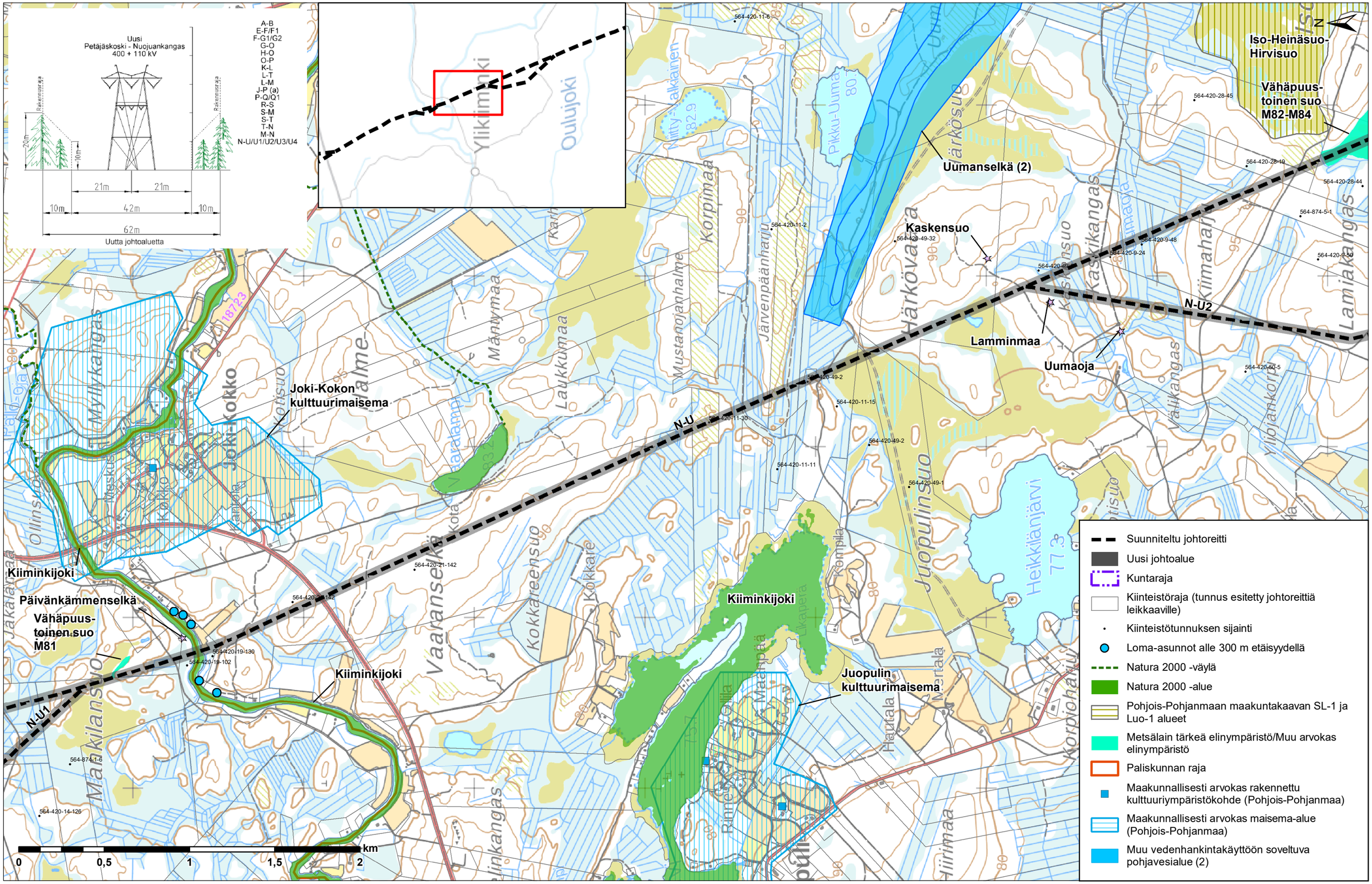
Uusi
Petäjäskoski - Nuojuankangas
400 + 110 kV
Rakennusraja
20m
10m
21m
21m
10m
42m
10m
62m
Uutta johtoaluetta
A-B
E-F/F1
F-G1/G2
G-O
H-O
O-P
K-L
L-T
L-M
J-P (a)
P-Q/Q1
R-S
S-M
S-T
T-N
M-N
N-U/U1/U2/U3/U4
Ylikiimink
Oulujoki
Iso-Heinäsuo-Hirvisuo
Vähäpuus-toinen suo M82-M84
Uumanselkä (2)
Kaskensuo
Lamminmaa
Uumaoja
N-U2
N-U
Joki-Kokon kulttuurimaisema
Kiiminkijoki
Päivänkämmenselkä
Vähäpuus-toinen suo M81
N-U1
Juopulin kulttuurimaisema
Suunniteltu johtoreitti
Uusi johtoalue
Kuntaraja
Kiinteistöraja (tunnus esitetty johtoreittiä leikkaaville)
Kiinteistötunnuksen sijainti
Loma-asunnot alle 300 m etäisyydellä
Natura 2000 -väylä
Natura 2000 -alue
Pohjois-Pohjanmaan maakuntakaavan SL-1 ja Luo-1 alueet
Metsälain tärkeä elinympäristö/Muu arvokas elinympäristö
Paliskunnan raja
Maakunnallisesti arvokas rakennettu kulttuuriympäristökohde (Pohjois-Pohjanmaa)
Maakunnallisesti arvokas maisema-alue (Pohjois-Pohjanmaa)
Muu vedenhankintakäyttöön soveltuva pohjavesialue (2)
0
0,5
1
1,5
2
km

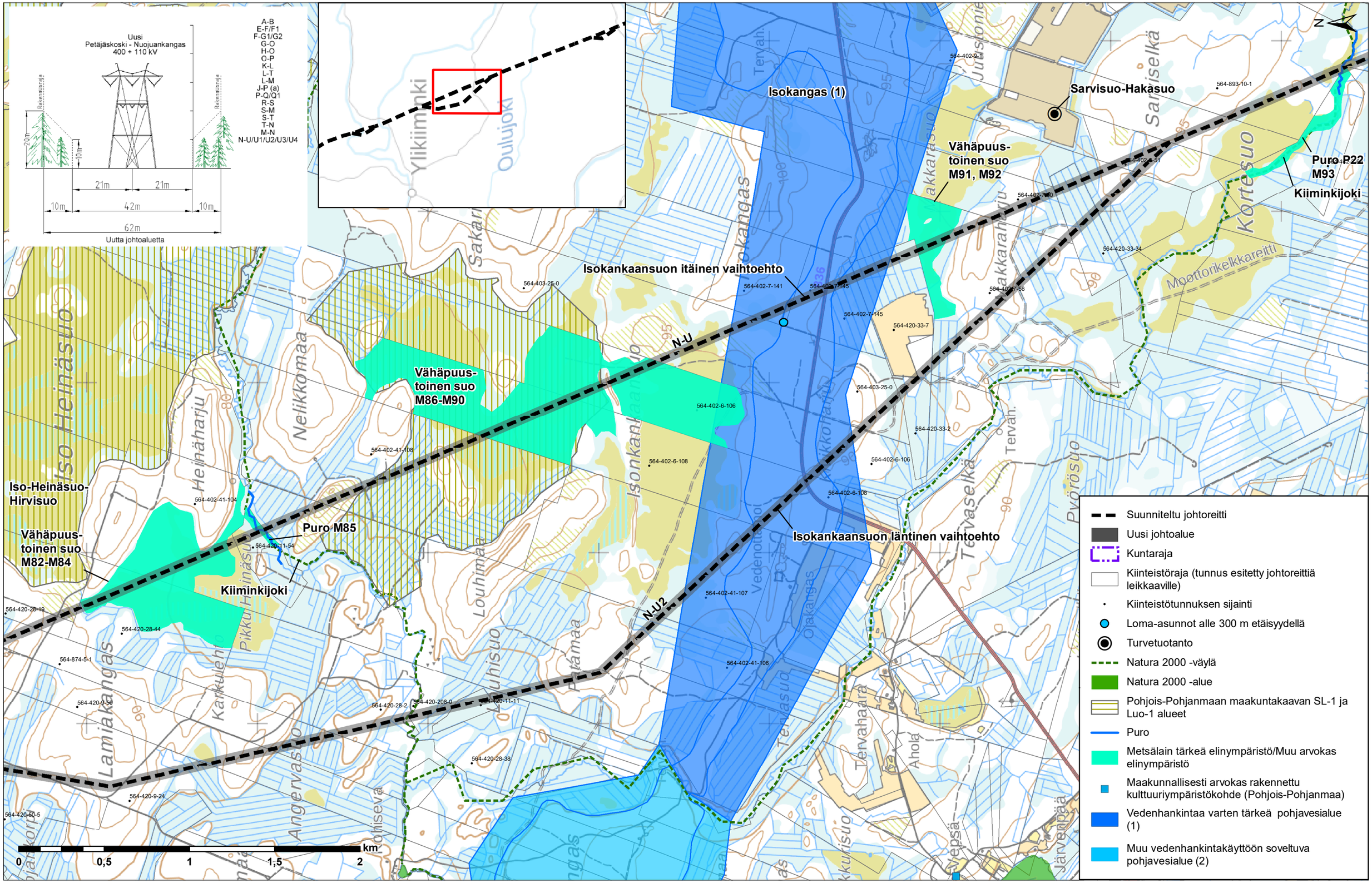

- Suunniteltu johtoreitti
- Uusi johtoalue
- Kuntaraja
- Kiinteistöraja (tunnus esitetty johtoreittiä leikkaaville)
- Kiinteistötunnuksen sijainti
- Loma-asunnot alle 300 m etäisyydellä
- Turvetuotanto
- Natura 2000 -väylä
- Natura 2000 -alue
- Pohjois-Pohjanmaan maakuntakaavan SL-1 ja Luo-1 alueet
- Puro
- Metsälain tärkeä elinympäristö/Muu arvokas elinympäristö
- Maakunnallisesti arvokas rakennettu kulttuuriympäristökohde (Pohjois-Pohjanmaa)
- Vedenhankintaa varten tärkeä pohjavesialue (1)
- Muu vedenhankintakäyttöön soveltuva pohjavesialue (2)

KARTTA 29
Oulu, Utajärvi

FINGRID OYJ
Petäjäskoski–Nuojuankangas 400 + 100 kilovoltin voimajohtohanke YVA-selostus, syyskuu 2021

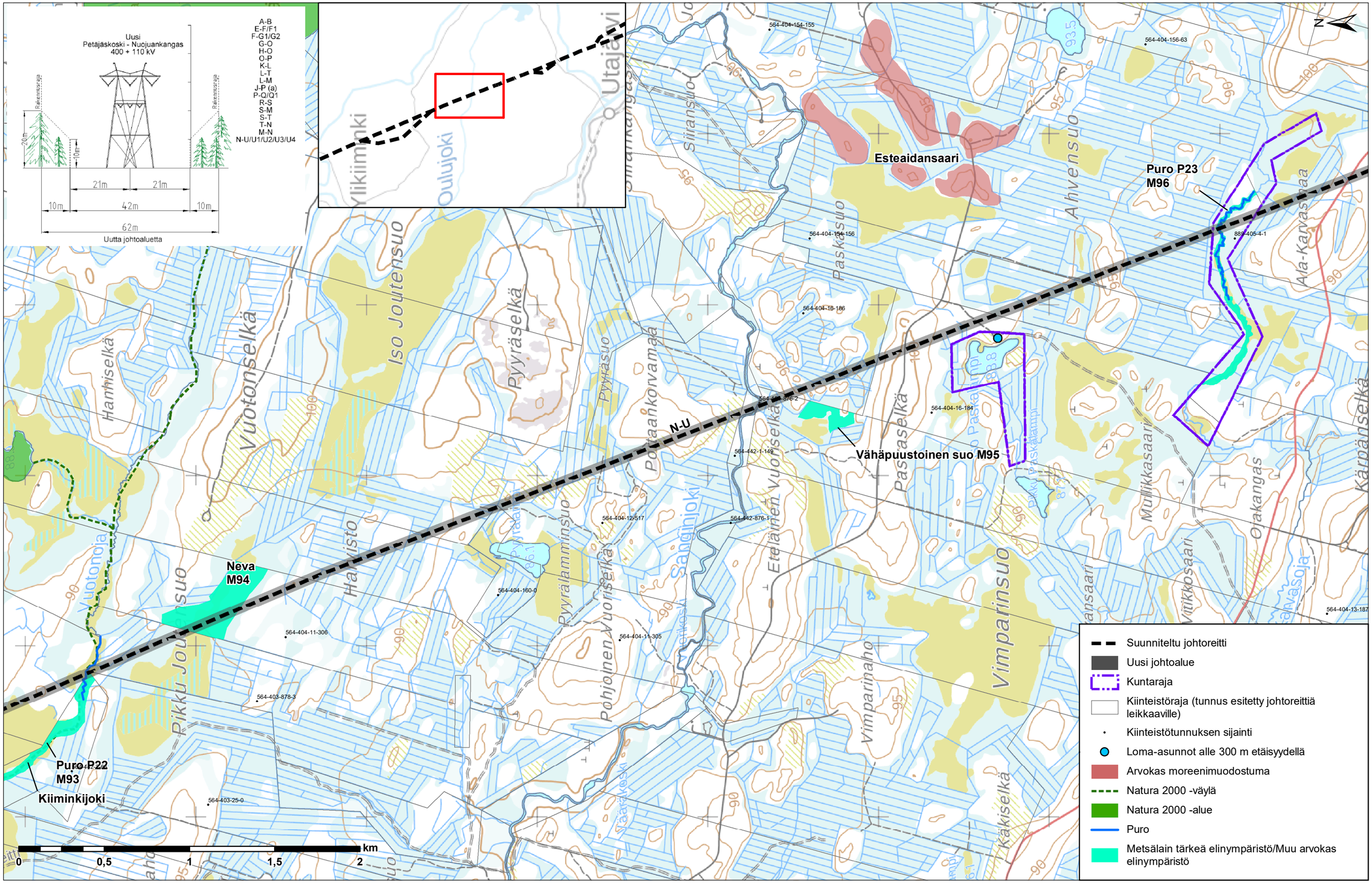

KARTTA 30 **FINGRID OYJ**
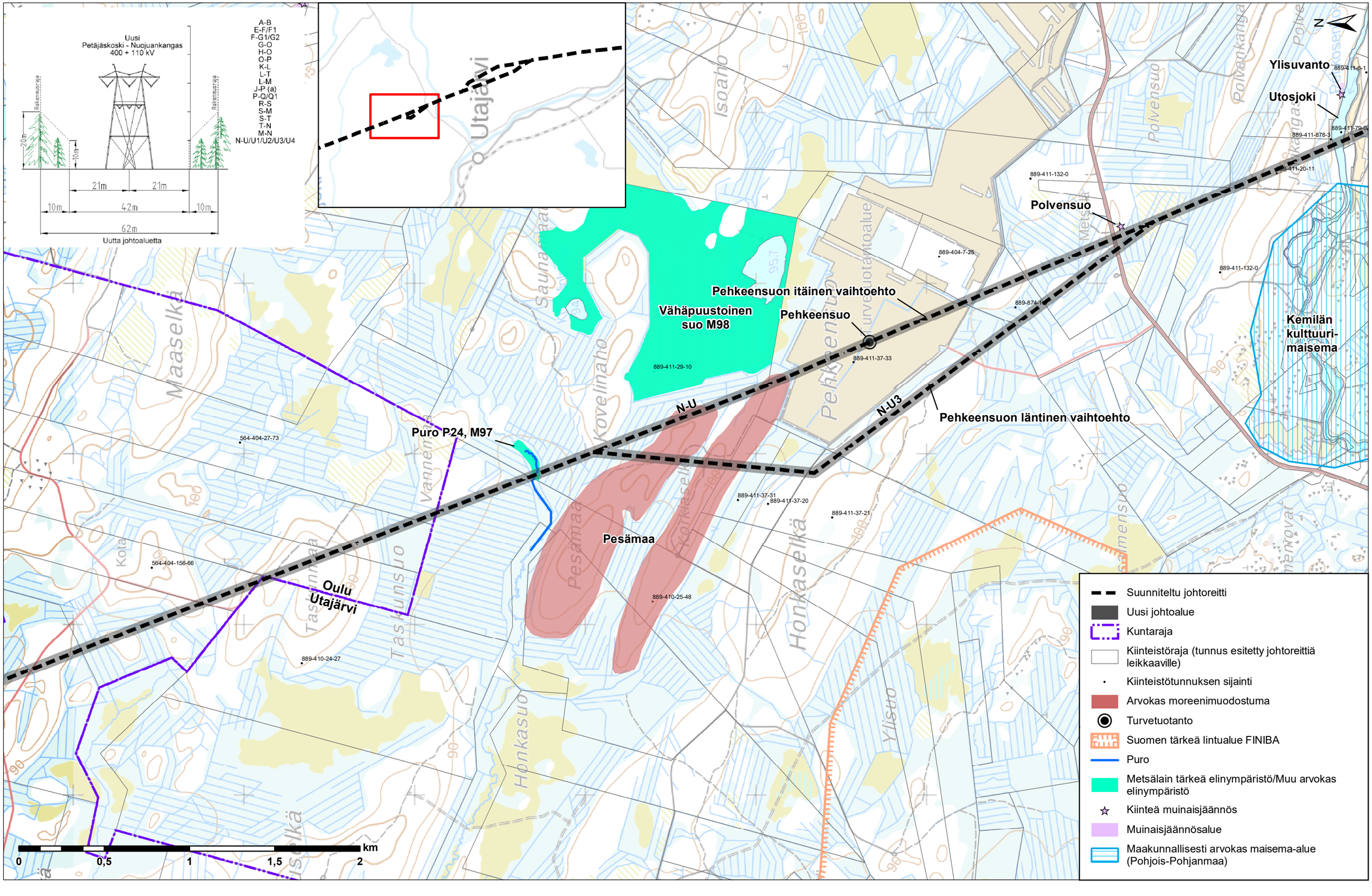
Oulu, Utajärvi **Petäjäskoski–Nuojuankangas 400 + 100 kilovoltin voimajohtohanke YVA-selostus, syyskuu 2021**