KARTTA 13
Ii, Oulu

FINGRID OYJ
Petäjäskoski–Nuojuankangas 400 + 100 kilovoltin voimajohtohanke YVA-selostus, syyskuu 2021

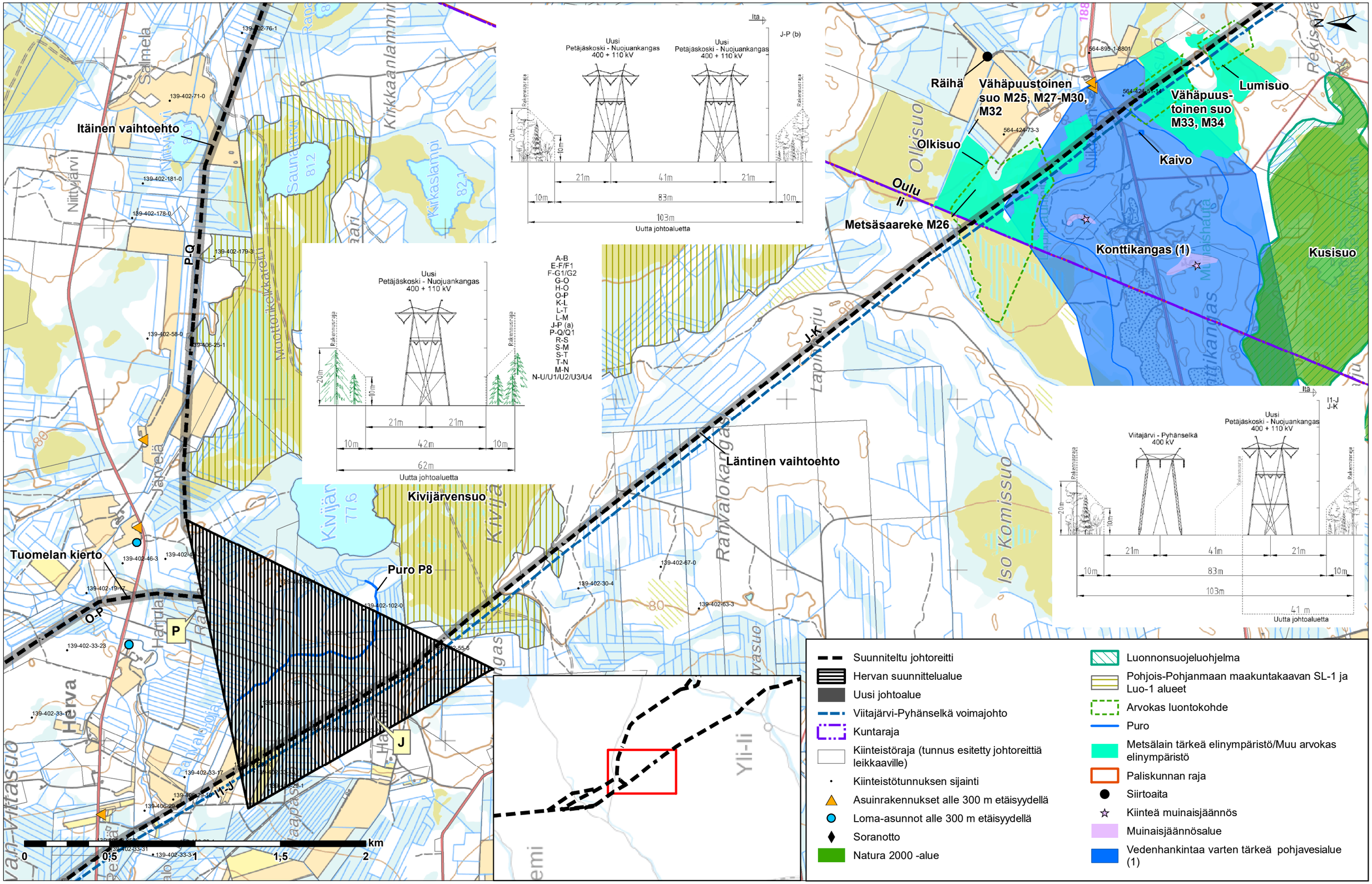

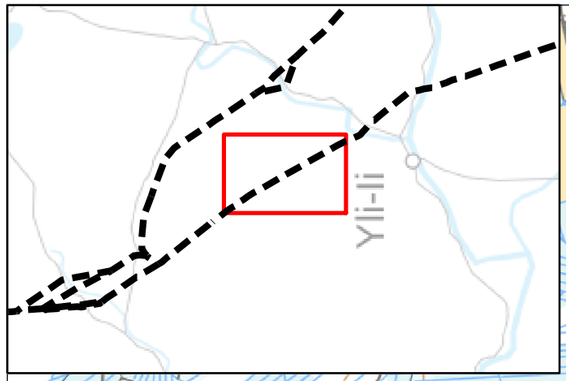

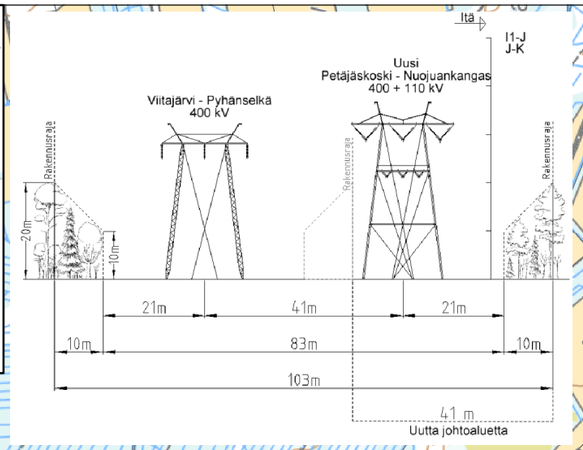

Sarvisuo
Vähäpuus-toinen suo M46-M49
Vähäpuus-toinen suo M45
Soidinsuo
Läntinen vaihtoehto
Vähäpuus-toinen suo M39, M40
Vähäpuus-toinen suo M43, M44
Metsäsaa-reke M38
Vähäpuus-toinen suo M37
Vähäpuus-toinen suo M35, M36
Härkäinsuo
Seljänmaa
Rekiseljänmaa
Lumisuo
Vähäpuus-toinen suo M33, M34
J-K

Kiimamaa
Mertala
Lumioja
Leuanoja
Rytiselkä
Iso Rytisuo
Turvetuotantoalue
Pikku Rytisuo
Rytilampi
Karhusuo
Viertola
Tasala
Pikku Soidinsuo
Soidinsuo
Karhuniemi
Hautaraisio
Rekiseljänmaa
Maisjäänmaa
Kiimamaa

564-422-18-26
564-422-18-23
564-422-18-9
564-422-15-103
564-424-51-6
564-424-67-0
564-424-51-40
564-424-73-3
564-424-84-0
564-424-51-65
564-424-51-36
564-424-51-51
564-424-51-14

Suunniteltu johtoreitti
Uusi johtoalue
Viitajärvi-Pyhänselkä voimajohto
Kuntaraja
Kiinteistöraja (tunnus esitetty johtoreittiä leikkaaville)
Kiinteistötunnuksen sijainti
Soranotto
Turvetuotanto
Natura 2000 -alue
Luonnonsuojeluohjelma
Arvokas luontokohde
Metsälain tärkeä elinympäristö/Muu arvokas elinympäristö
Paliskunnan raja
Siirtoaita
Kiinteä muinaisjäännös
Muinaisjäännösalue
Vedenhankintaa varten tärkeä pohjavesialue (1)

0 0,5 1 1,5 2 km

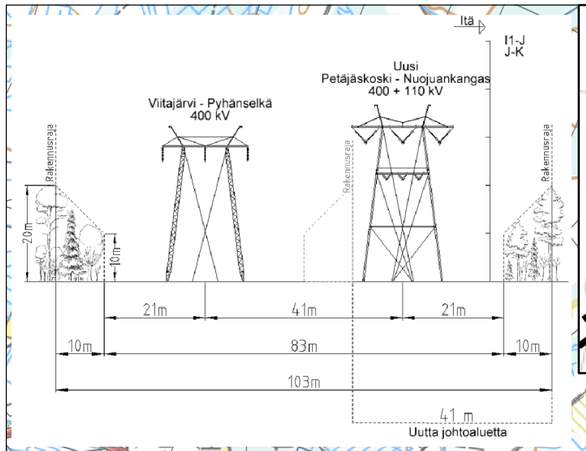

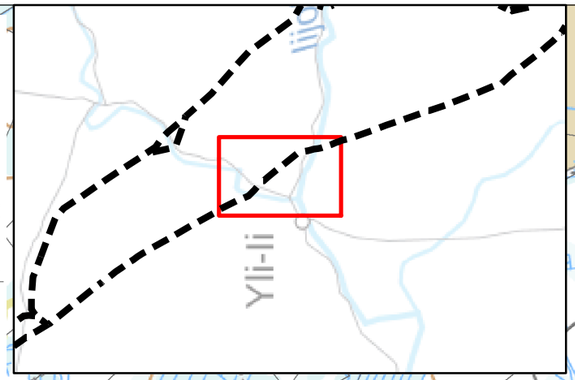

Kupsussuo
Kotikangas luode
Iijoki
Juutisenkangas
Voima-Kuusela
Isomaa Madesuo (Yli-Ii)
Isomaa pohjoinen (Yli-Ii)
Läntinen vaihtoehto
Isomaa Kuokkasuo (Yli-Ii)
J-K
Kuokkasuo
Saukkokoski
Siuruanjoen tulvaniitty
Siuruanjoki
Siuruantörmä
Yli-Iin kunnantalon törmä
Yli-Iin kirkonseutu
Kiimasuo NE
Peräkangas

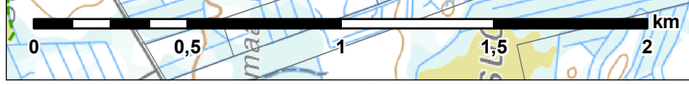

- Suunniteltu johtoreitti
- Uusi johtoalue
- Viitajärvi-Pyhänselkä voimajohto
- Muu voimajohto
- Kuntaraja
- Kiinteistöraja (tunnus esitetty johtoreittiä leikkaaville)
- Kiinteistötunnuksen sijainti
- Asuinrakennukset alle 300 m etäisyydellä
- Loma-asunnot alle 300 m etäisyydellä
- Turvetuotanto
- Arvokas luontokohde
- Paliskunnan raja
- Pyyntiaita
- Kiinteä muinaisjäännös
- Muinaisjäännösalue
- Maakunnallisesti arvokas rakennettu kulttuuriympäristökohde (Pohjois-Pohjanmaa)
- Maakunnallisesti arvokas rakennettu kulttuuriympäristö, aluekokonaisuus (Pohjois-Pohjanmaa)

KARTTA 16 **FINGRID OYJ**

Oulu **Petäjäskoski–Nuojuankangas 400 + 100 kilovoltin voimajohtohanke YVA-selostus, syyskuu 2021**

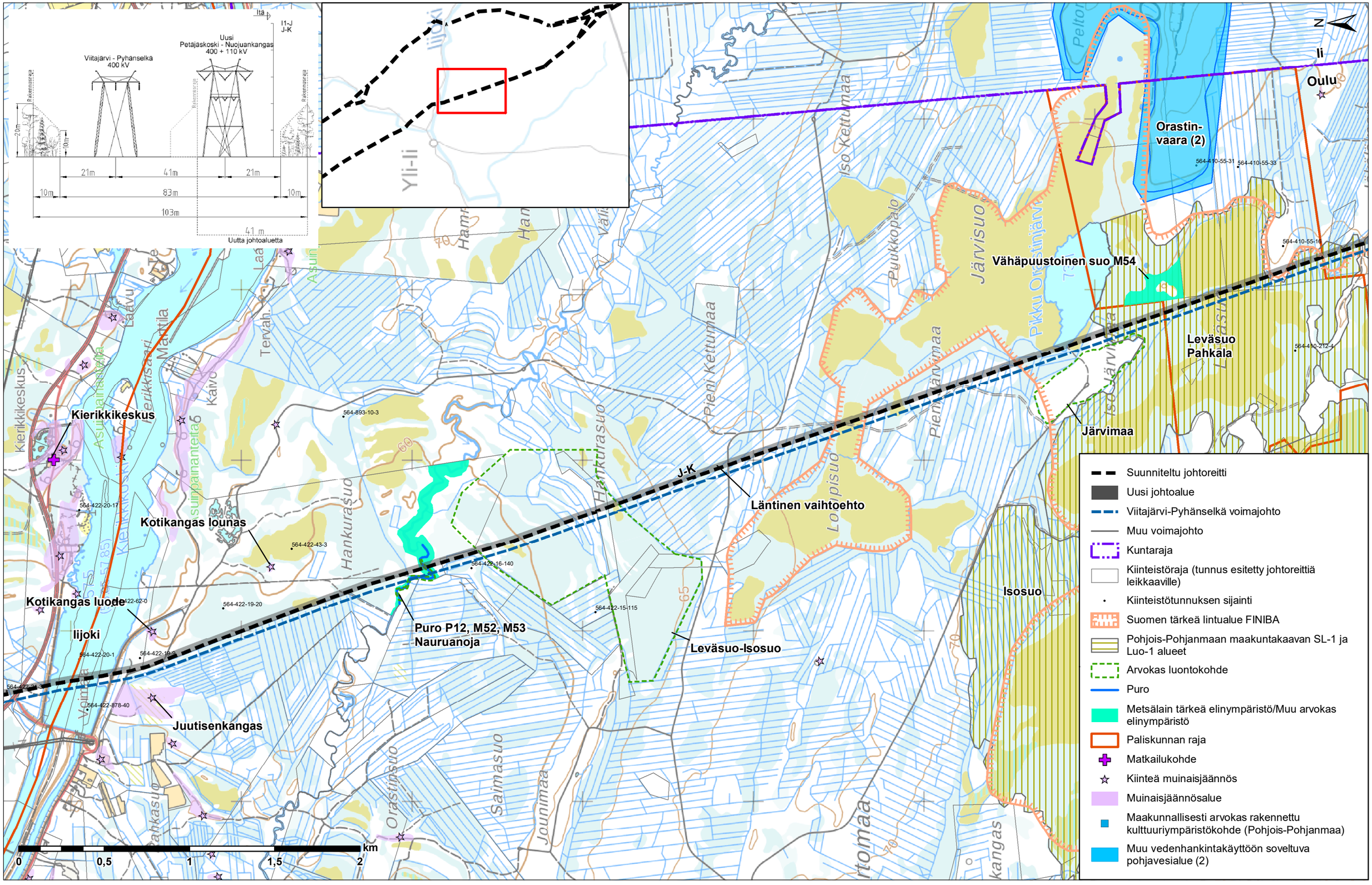

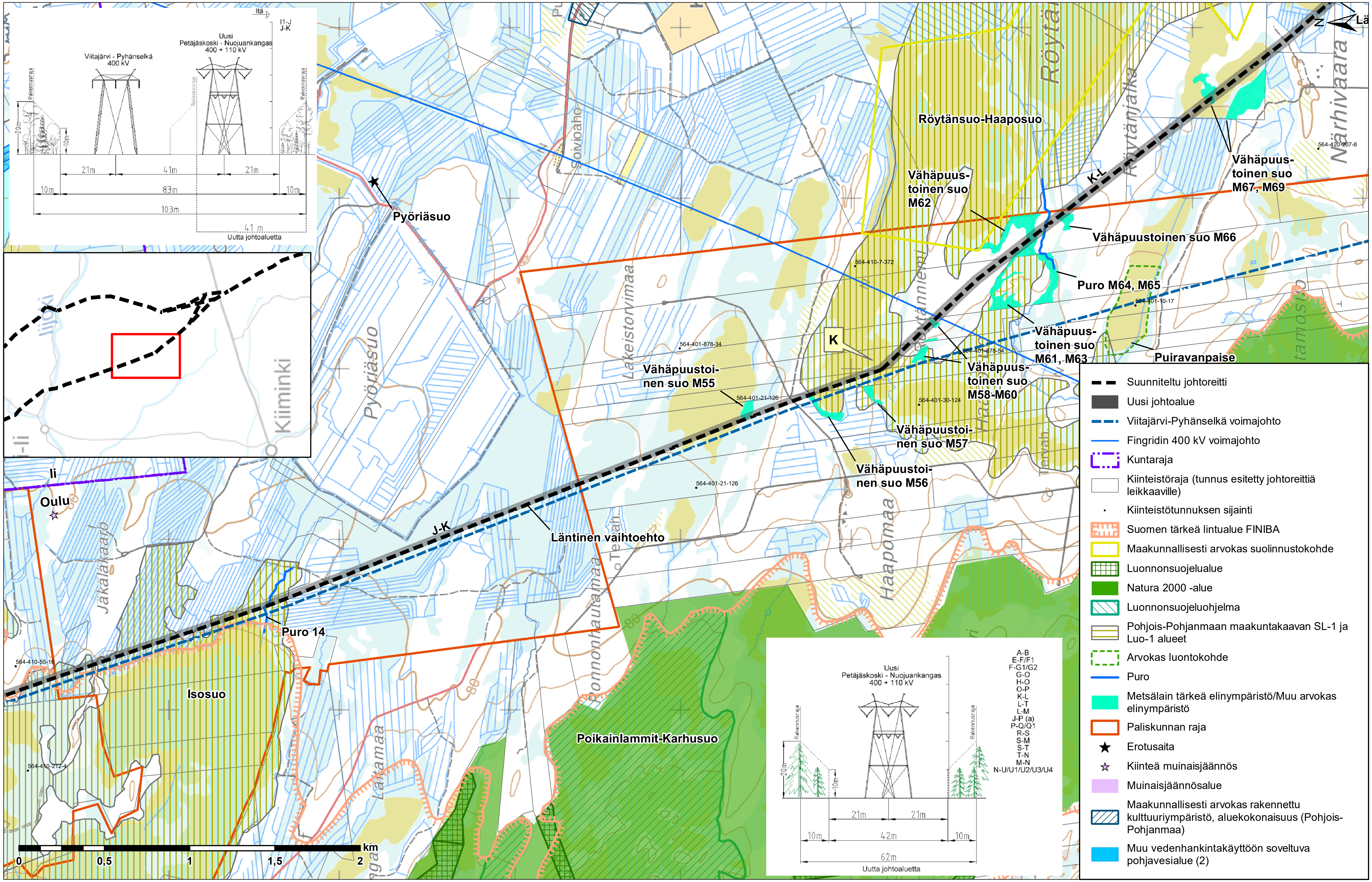

Itä
I1-J
J-K
Uusi
Petäjäskoski - Nuojuankangas
400 + 110 kV
Viitajärvi - Pyhänselkä
400 kV
Rakennusraja
20m
10m
21m
41m
21m
10m
83m
10m
103m
41 m
Uutta johtoaluetta
Iijoki
Kiiminki
Pyöriäsuo
Pyöriäsuo
Soivioaho
Röytänsuo-Haaposuo
Vähäpuus-
toinen suo
M62
K-L
Röytänjalka
Vähäpuus-
toinen suo
M67, M69
Närhivaara
564-420-207-8
Vähäpuustoinen suo M66
564-410-7-372
Puro M64, M65
564-401-10-17
Lakeistorvimaa
564-401-878-34
Vähäpuustoi-
nen suo M55
K
564-401-878-54
Vähäpuus-
toinen suo
M61, M63
Puiravanpaise
Vähäpuus-
toinen suo
M58-M60
564-401-21-126
564-401-30-124
Vähäpuustoi-
nen suo M57
Vähäpuustoi-
nen suo M56
564-401-21-126
Ii
Oulu
J-K
Läntinen vaihtoehto
Jäkäläkaarto
Puro 14
564-410-55-16
Isosuo
Haapomaa
Poikainlammit-Karhusuo
564-410-212-4
Laitamaa
0
0,5
1
1,5
2
km
Uusi
Petäjäskoski - Nuojuankangas
400 + 110 kV
Rakennusraja
20m
10m
21m
21m
10m
42m
10m
62m
Uutta johtoaluetta
A-B
E-F/F1
F-G1/G2
G-O
H-O
O-P
K-L
L-T
L-M
J-P (a)
P-Q/Q1
R-S
S-M
S-T
T-N
M-N
N-U/U1/U2/U3/U4
Suunniteltu johtoreitti
Uusi johtoalue
Viitajärvi-Pyhänselkä voimajohto
Fingridin 400 kV voimajohto
Kuntaraja
Kiinteistöraja (tunnus esitetty johtoreittiä leikkaaville)
Kiinteistötunnuksen sijainti
Suomen tärkeä lintualue FINIBA
Maakunnallisesti arvokas suolinnustokohde
Luonnonsuojelualue
Natura 2000 -alue
Luonnonsuojeluohjelma
Pohjois-Pohjanmaan maakuntakaavan SL-1 ja Luo-1 alueet
Arvokas luontokohde
Puro
Metsälain tärkeä elinympäristö/Muu arvokas elinympäristö
Paliskunnan raja
Erotusaita
Kiinteä muinaisjäännös
Muinaisjäännösalue
Maakunnallisesti arvokas rakennettu kulttuuriympäristö, aluekokonaisuus (Pohjois-Pohjanmaa)
Muu vedenhankintakäyttöön soveltuva pohjavesialue (2)

Itäinen vaihtoehto,
Arkalan itäinen vaihtoehto
Somerovaara
S-T
S-M
Vähäpuus-
toinen suo
M68, M70
Itäinen vaihtoehto,
Arkalan läntinen vaihtoehto
Isonkorvenmaan
rauhoitusalue
Vähäpuus-
toinen suo
M74, M75
Jääkäri-
laavu
Jääkäripolku
Huotarinvaaran
soranottoalue
Pitämökan-
gas (1)
Suoperä (2)
L-T
L-M
Puro P16
M71-M73
Läntinen vaihtoehto,
Arkalan itäinen vaihtoehto
Läntinen vaihtoehto,
Arkalan läntinen vaihtoehto
L
Röytänsuo-Haaposuo
Pakohauta
Matala
K-L
Läntinen vaihtoehto
Vähäpuus-
toinen suo
M67, M69
Vähäpuustoinen suo M66
0
0,5
1
1,5
2
km

Suunniteltu johtoreitti
Uusi johtoalue
Viitajärvi-Pyhänselkä voimajohto
Kuntaraja
Kiinteistöraja (tunnus esitetty johtoreittiä leikkaaville)
Kiinteistötunnuksen sijainti
Loma-asunnot alle 300 m etäisyydellä
Soranotto
Maakunnallisesti arvokas suolinnustokohde
Luonnonsuojelualue
Pohjois-Pohjanmaan maakuntakaavan SL-1 ja Luo-1 alueet
Puro
Metsälain tärkeä elinympäristö/Muu arvokas elinympäristö
Paliskunnan raja
Erotusaita
Kiinteä muinaisjäännös
Muinaisjäännösalue
Maakunnallisesti arvokas rakennettu kulttuuriympäristö, aluekokonaisuus (Pohjois-Pohjanmaa)
Vedenhankintaa varten tärkeä pohjavesialue (1)
Muu vedenhankintakäyttöön soveltuva pohjavesialue (2)

Uusi
Petäjäskoski - Nuojuankangas
400 + 110 kV
Rakennusraja
20m
10m
21m
21m
10m
42m
10m
62m
Uutta johtoaluetta

A-B
E-F/F1
F-G1/G2
G-O
H-O
O-P
K-L
L-T
L-M
J-P (a)
P-Q/Q1
R-S
S-M
S-T
T-N
M-N
N-U/U1/U2/U3/U4