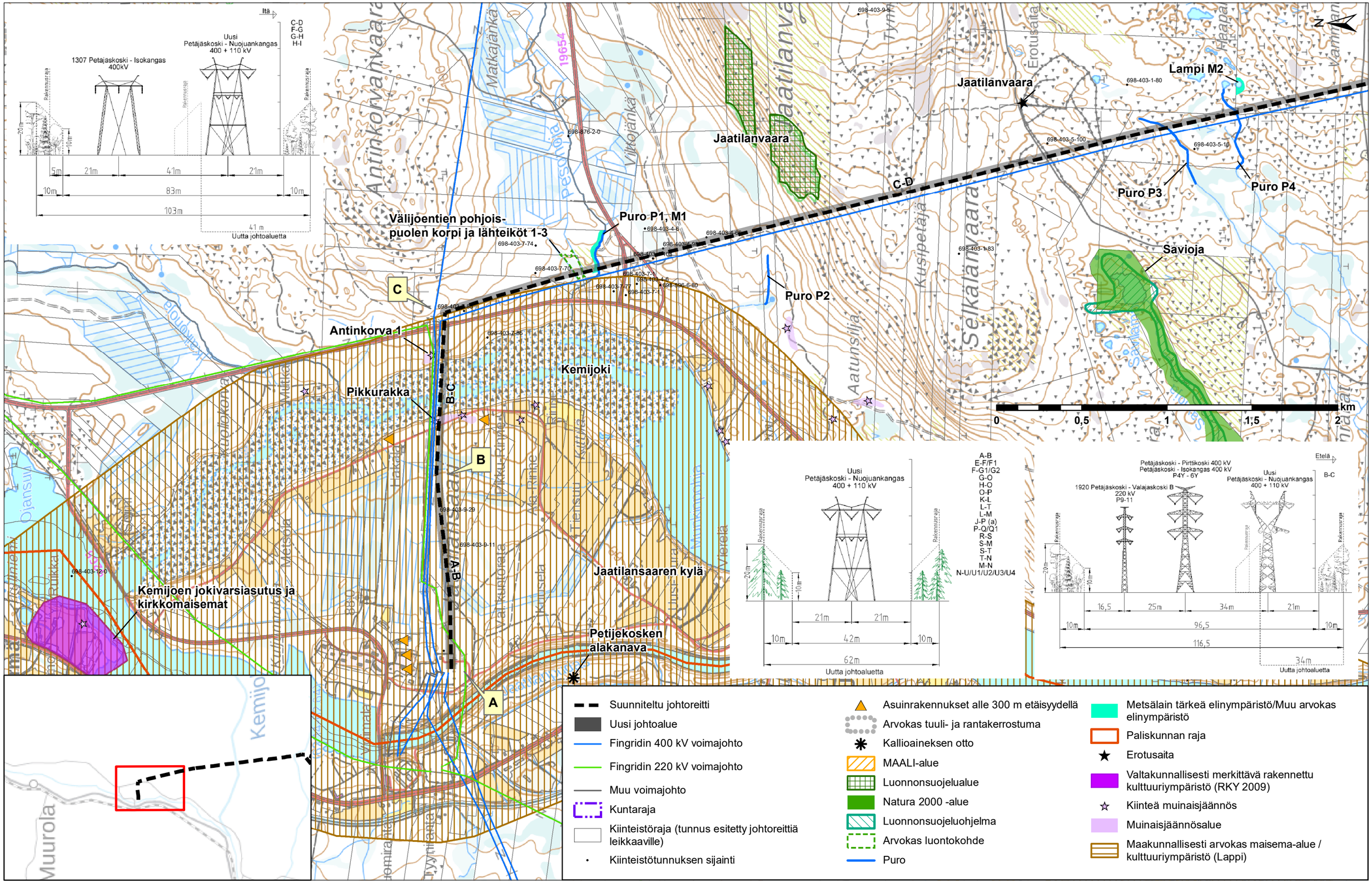
Itä
C-D
F-G
G-H
H-I
Uusi
Petäjäskoski - Nuojuankangas
400 + 110 kV
1307 Petäjäskoski - Isokangas
400kV
Rakennusraja
20m
10m
5m
21m
41m
21m
10m
83m
10m
103m
41 m
Uutta johtoaluetta
Jaatilanvaara
Lampi M2
698-403-1-80
698-403-5-100
698-403-5-16
Puro P3
Puro P4
C-D
Välijoentien pohjois-
puolen korpi ja lähteiköt 1-3
Puro P1, M1
Puro P2
Savioja
698-403-1-83
C
Antinkorva 1
Pikkurakka
Kemijoki
B-C
B
A-B
Jaatilansaaren kylä
Petäjekosken
alakanava
A
Kemijoen jokivarsiasutus ja
kirkkomaisemat
698-403-12-0
698-403-9-29
698-403-9-11
0
0,5
1
1,5
2
km
A-B
E-F/F1
F-G1/G2
G-O
H-O
O-P
K-L
L-T
L-M
J-P (a)
P-Q/Q1
R-S
S-M
S-T
T-N
M-N
N-U/U1/U2/U3/U4
Uusi
Petäjäskoski - Nuojuankangas
400 + 110 kV
21m
21m
10m
42m
10m
62m
Uutta johtoaluetta
Etelä
B-C
Petäjäskoski - Pirttikoski 400 kV
Petäjäskoski - Isokangas 400 kV
P4Y - 6Y
1920 Petäjäskoski - Valajaskoski B
220 kV
P9-11
Uusi
Petäjäskoski - Nuojuankangas
400 + 110 kV
16,5
25m
34m
21m
10m
96,5
10m
116,5
34m
Uutta johtoaluetta
Suunniteltu johtoreitti
Uusi johtoalue
Fingridin 400 kV voimajohto
Fingridin 220 kV voimajohto
Muu voimajohto
Kuntaraja
Kiinteistöraja (tunnus esitetty johtoreittiä leikkaaville)
Kiinteistötunnuksen sijainti
Asuinrakennukset alle 300 m etäisyydellä
Arvokas tuuli- ja rantakerrostuma
Kallioaineksen otto
MAALI-alue
Luonnonsuojelualue
Natura 2000 -alue
Luonnonsuojeluohjelma
Arvokas luontokohde
Puro
Metsälain tärkeä elinympäristö/Muu arvokas elinympäristö
Paliskunnan raja
Erotusaita
Valtakunnallisesti merkittävä rakennettu kulttuuriympäristö (RKY 2009)
Kiinteä muinaisjäännös
Muinaisjäännösalue
Maakunnallisesti arvokas maisema-alue / kulttuuriympäristö (Lappi)

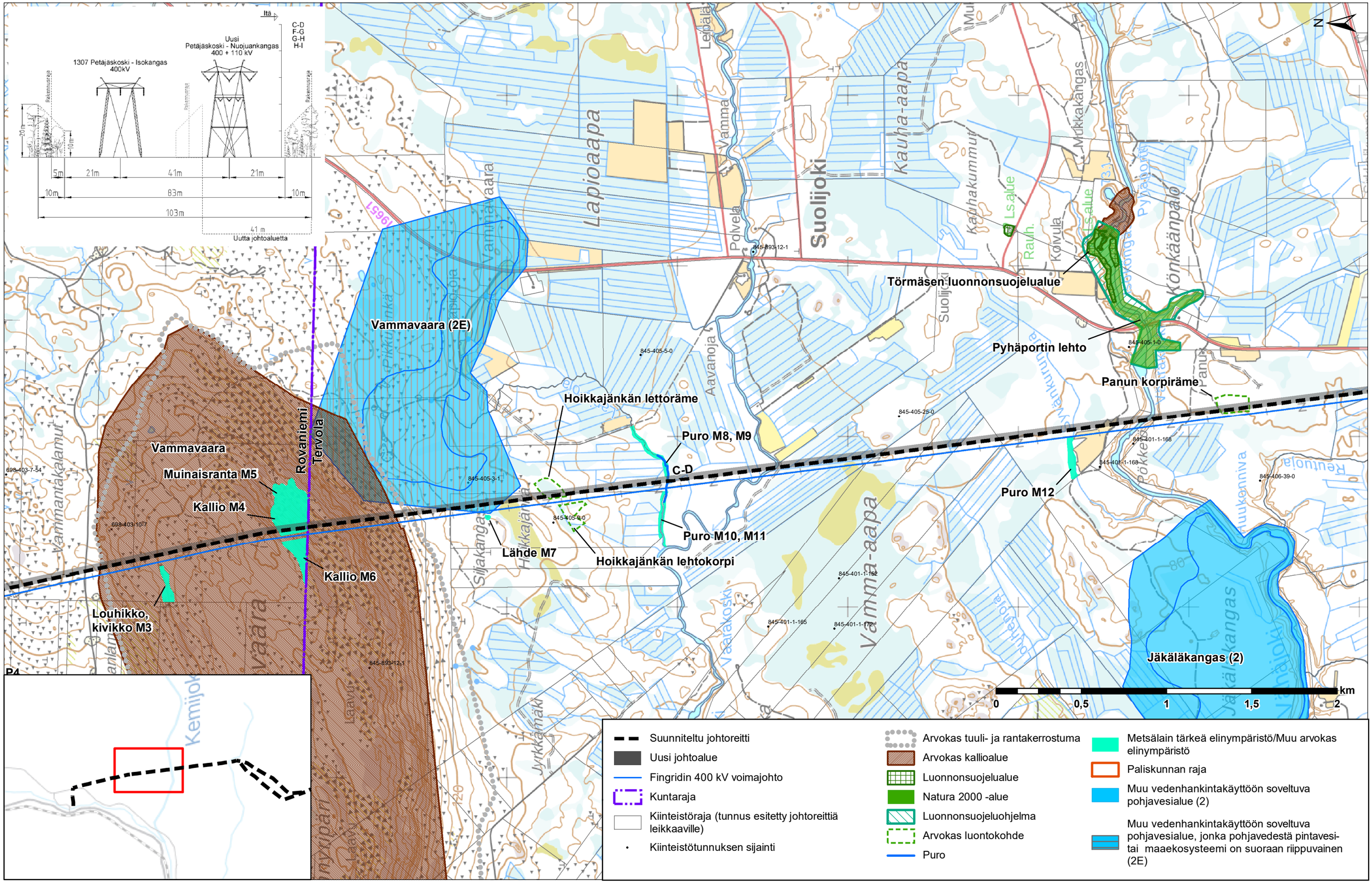

- Suunniteltu johtoreitti
- Uusi johtoalue
- Fingridin 400 kV voimajohto
- Kuntaraja
- Kiinteistöraja (tunnus esitetty johtoreittiä leikkaaville)
- Kiinteistötunnuksen sijainti
- Arvokas tuuli- ja rantakerrostuma
- Arvokas kallioalue
- Luonnonsuojelualue
- Natura 2000 -alue
- Luonnonsuojeluohjelma
- Arvokas luontokohde
- Puro
- Metsälain tärkeä elinympäristö/Muu arvokas elinympäristö
- Paliskunnan raja
- Muu vedenhankintakäyttöön soveltuva pohjavesialue (2)
- Muu vedenhankintakäyttöön soveltuva pohjavesialue, jonka pohjavedestä pintavesi- tai maaekosysteemi on suoraan riippuvainen (2E)

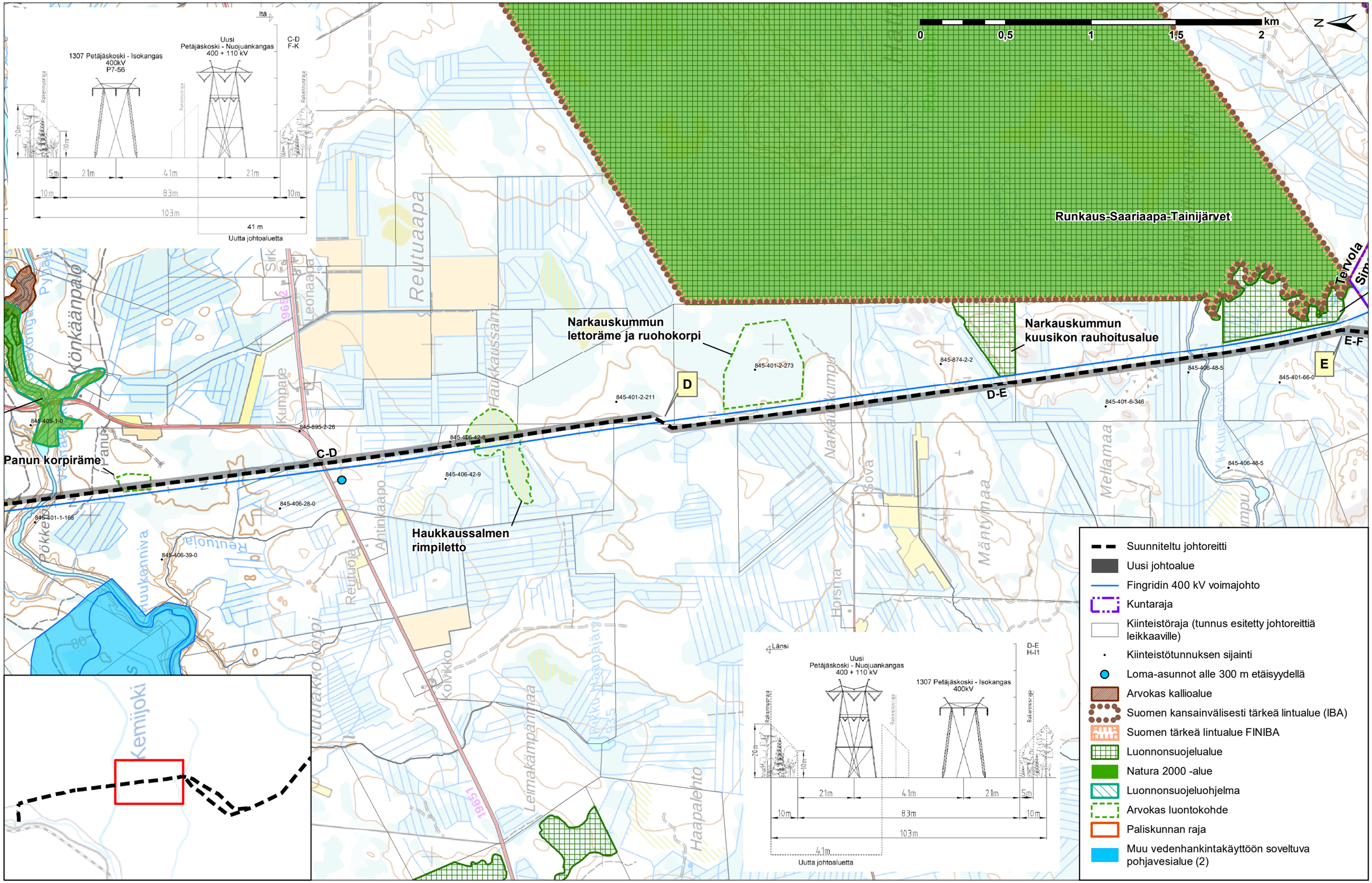
Itä
1307 Petäjäskoski - Isokangas
400kV
P7-56
Uusi
Petäjäskoski - Nuojuankangas
400 + 110 kV
C-D
F-K
Rakennusraja
20m
10m
5m
21m
41m
83m
103m
41 m
Uutta johtoaluetta
0
0,5
1
1,5
2
km
N
Runkaus-Saariaapa-Tainijärvet
Tervola
Narkauskummun
lettoräme ja ruohokorpi
Narkauskummun
kuusikon rauhoitusalue
D
E
E-F
D-E
C-D
Panun korpiräme
Haukkaussalmen
rimpiletto
Könkäänpalo
Reuttuaapa
Leonaapa
Kumpaje
Haukkaussalmi
Narkauskumpu
Sova
Mellamaa
Mäntylmaa
Horsma
Reuttuoja
Antinkaapo
Korvikko
Leimakämpänmaa
Haapalehto
Pökkelöjoki
Reutunkenniva
Kemijoki
9652
19651
845-405-1-0
845-895-2-26
845-406-42-8
845-406-42-9
845-406-28-0
845-401-1-168
845-406-39-0
845-401-2-273
845-401-2-211
845-874-2-2
845-406-48-5
845-401-66-0
845-401-6-346
Länsi
Uusi
Petäjäskoski - Nuojuankangas
400 + 110 kV
1307 Petäjäskoski - Isokangas
400kV
D-E
H-I1
Suunniteltu johtoreitti
Uusi johtoalue
Fingridin 400 kV voimajohto
Kuntaraja
Kiinteistöraja (tunnus esitetty johtoreittiä leikkaaville)
Kiinteistötunnuksen sijainti
Loma-asunnot alle 300 m etäisyydellä
Arvokas kallioalue
Suomen kansainvälisesti tärkeä lintualue (IBA)
Suomen tärkeä lintualue FINIBA
Luonnonsuojelualue
Natura 2000 -alue
Luonnonsuojeluohjelma
Arvokas luontokohde
Paliskunnan raja
Muu vedenhankintakäyttöön soveltuva pohjavesialue (2)

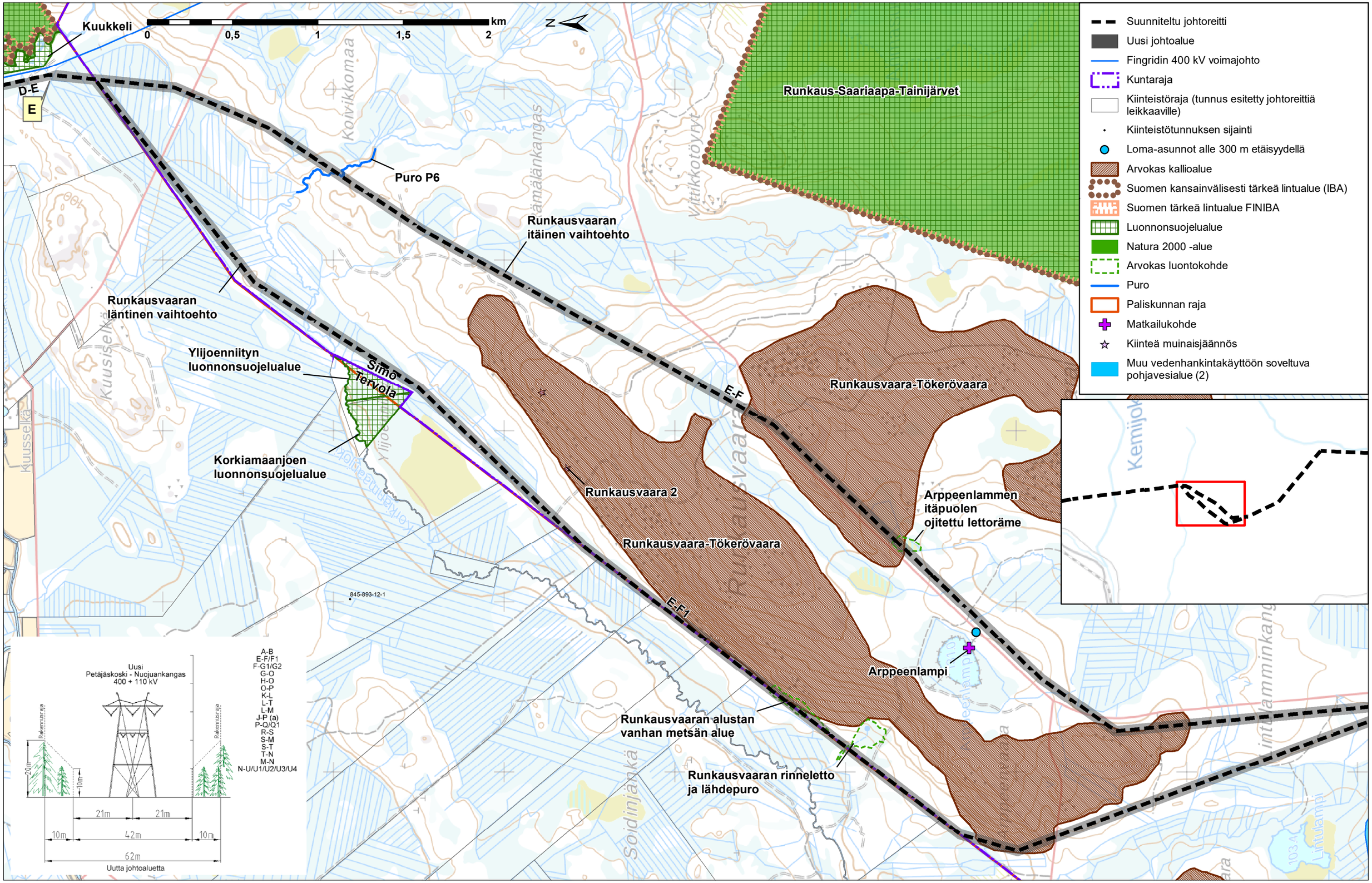
Kuukkeli
0
0,5
1
1,5
2
km
N
D-E
E
Puro P6
Runkausvaaran itäinen vaihtoehto
Runkausvaaran läntinen vaihtoehto
Ylijoenniityn luonnonsuojelualue
Simo
Tervola
Korkiamaanjoen luonnonsuojelualue
Runkaus-Saariaapa-Tainijärvet
Runkausvaara-Tökerövaara
E-F
Runkausvaara 2
Runkausvaara-Tökerövaara
E-F1
Arppeenlammen itäpuolen ojitettu lettoräme
Arppeenlampi
Runkausvaaran alustan vanhan metsän alue
Runkausvaaran rinneletto ja lähdepuro
845-893-12-1
Suunniteltu johtoreitti
Uusi johtoalue
Fingridin 400 kV voimajohto
Kuntaraja
Kiinteistöraja (tunnus esitetty johtoreittiä leikkaaville)
Kiinteistötunnuksen sijainti
Loma-asunnot alle 300 m etäisyydellä
Arvokas kallioalue
Suomen kansainvälisesti tärkeä lintualue (IBA)
Suomen tärkeä lintualue FINIBA
Luonnonsuojelualue
Natura 2000 -alue
Arvokas luontokohde
Puro
Paliskunnan raja
Matkailukohde
Kiinteä muinaisjäännös
Muu vedenhankintakäyttöön soveltuva pohjavesialue (2)
Uusi
Petäjäskoski - Nuojuankangas
400 + 110 kV
Rakennusraja
20m
10m
21m
21m
10m
42m
10m
62m
Uutta johtoaluetta
A-B
E-F/F1
F-G1/G2
G-O
H-O
O-P
K-L
L-T
L-M
J-P (a)
P-Q/Q1
R-S
S-M
S-T
T-N
M-N
N-U/U1/U2/U3/U4

KARTTA 5 **FINGRID OYJ**

Simo **Petäjäskoski–Nuojuankangas 400 + 100 kilovoltin voimajohtohanke YVA-selostus, syyskuu 2021**

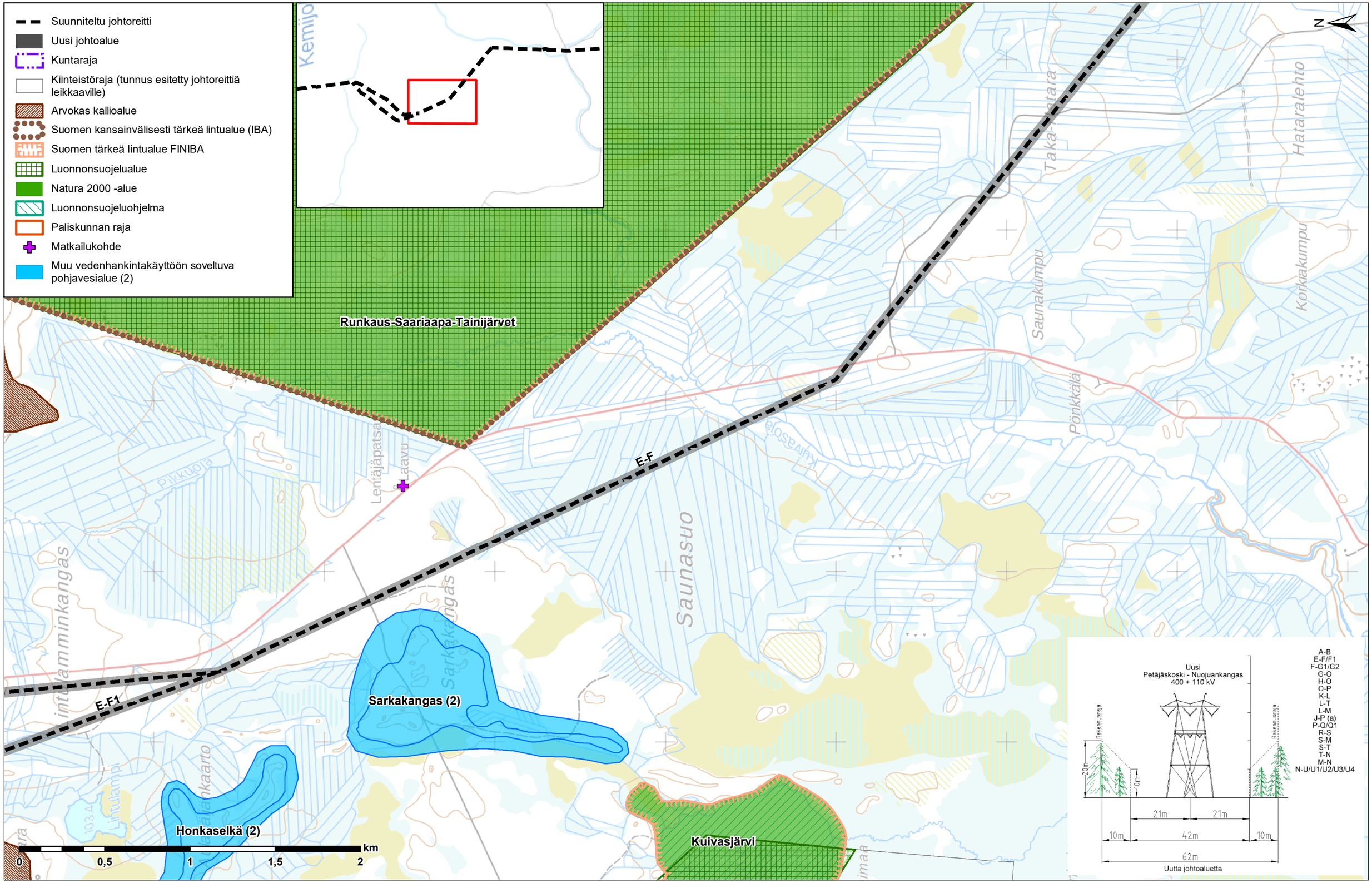

KARTTA 6 **FINGRID OYJ**
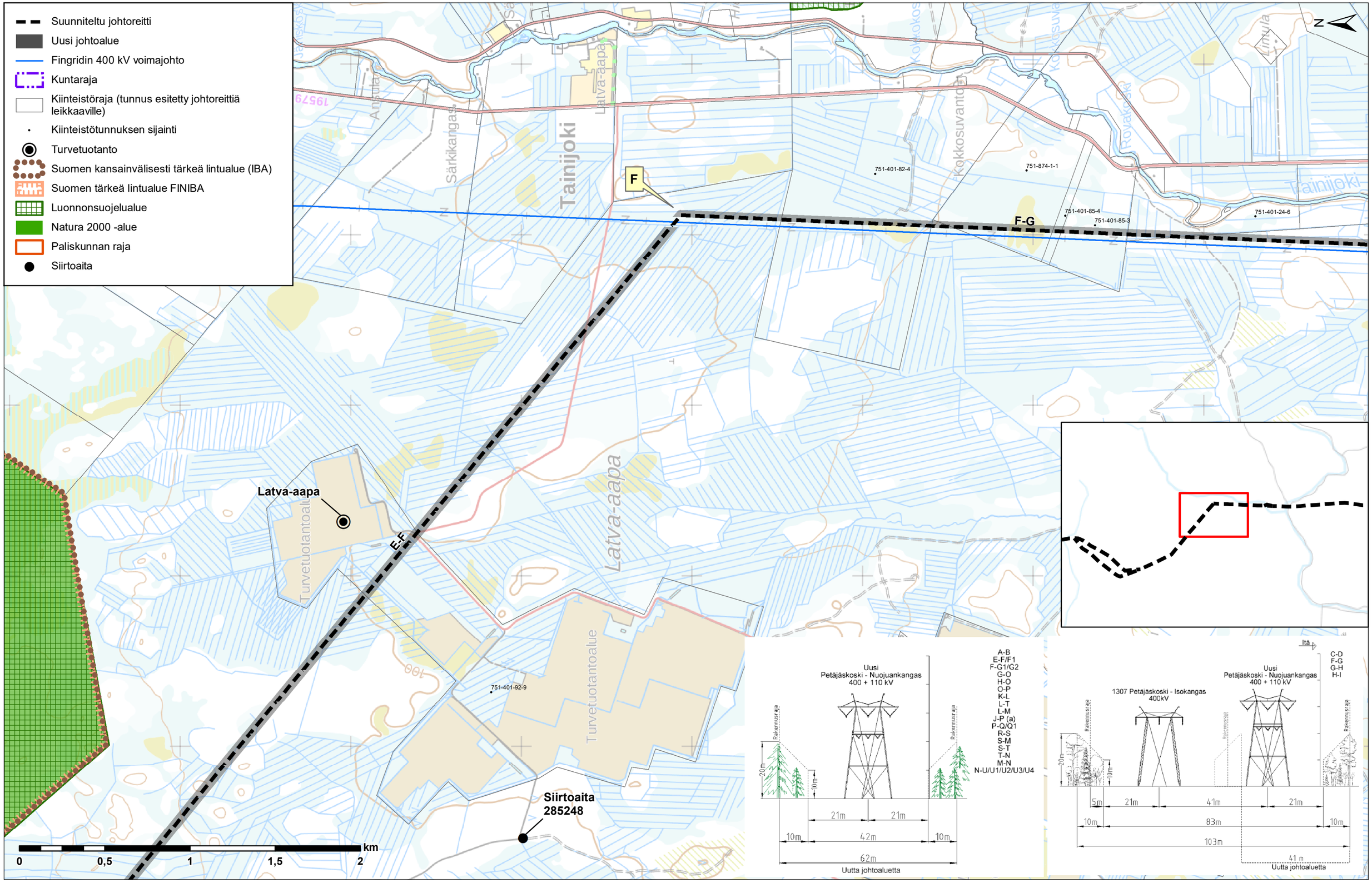
Simo **Petäjäskoski–Nuojuankangas 400 + 100 kilovoltin voimajohtohanke YVA-selostus, syyskuu 2021**