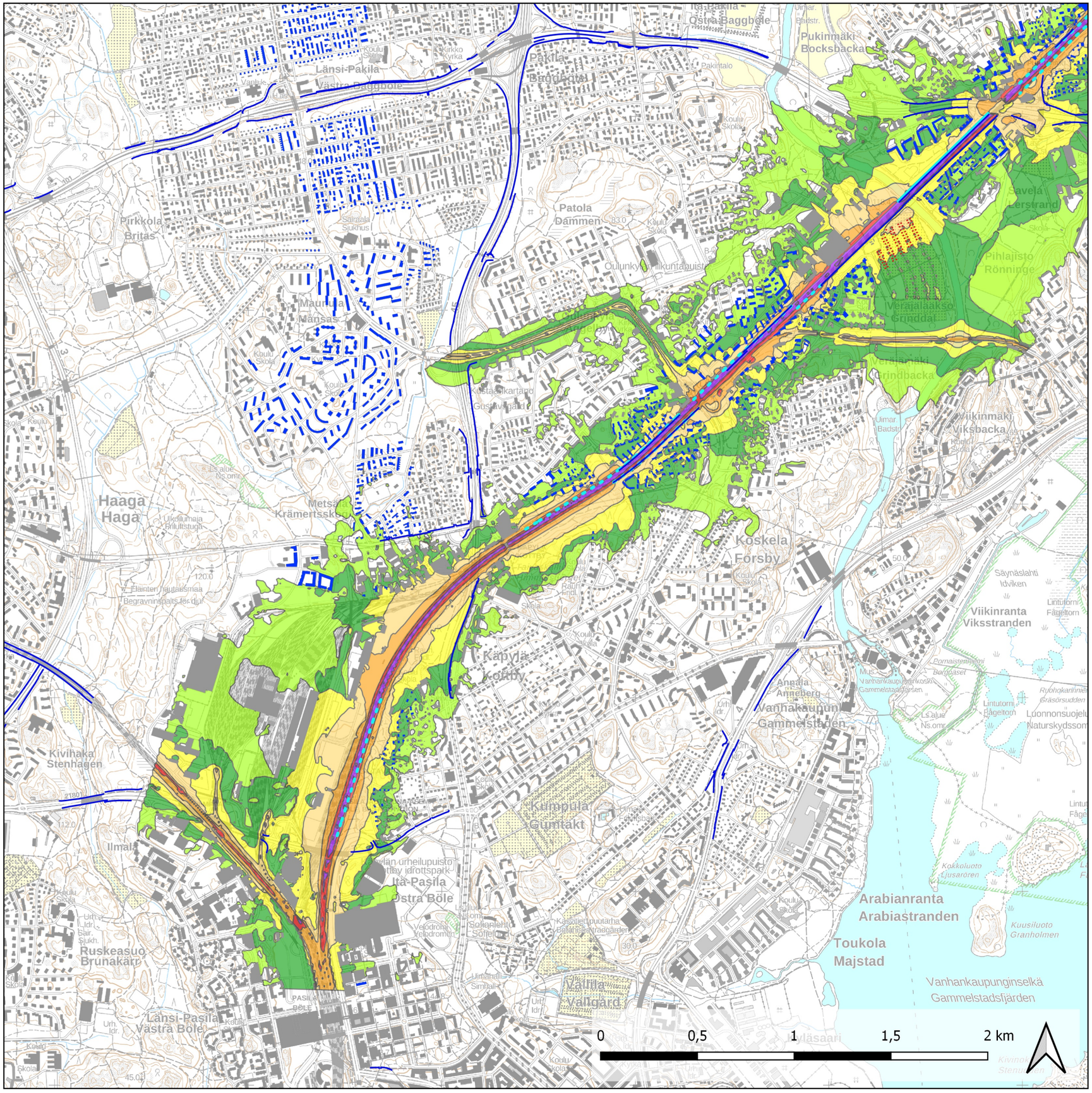

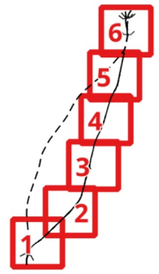

Lentoradan ympäristövaikutusten arviointiselostus
Melukartat: VEP Pääradan lisäraide päivällä
Kartta 1/6
1:20 000 A3

Suomi-Rata Oy / Sitowise Oy
23.10.2023

VEP keskiäänitaso päivällä klo 7-22

- 45 - 50 dB
- 50 - 55 dB
- 55 - 60 dB
- 60 - 65 dB
- 65 - 70 dB
- 70 - 75 dB
- yli 75 dB
- Nykyinen melueste
- VEP meluntorjuntatarve
- VEP siirettävä melueste
- Asuinrakennus (alle 200 m radasta tai kuilusta)
- Lomarakennus (alle 200 m radasta tai kuilusta)

Aineistot:
Asuinrakennukset ja lomarakennukset, peruskartta taustaväri © Maanmittauslaitos 2022

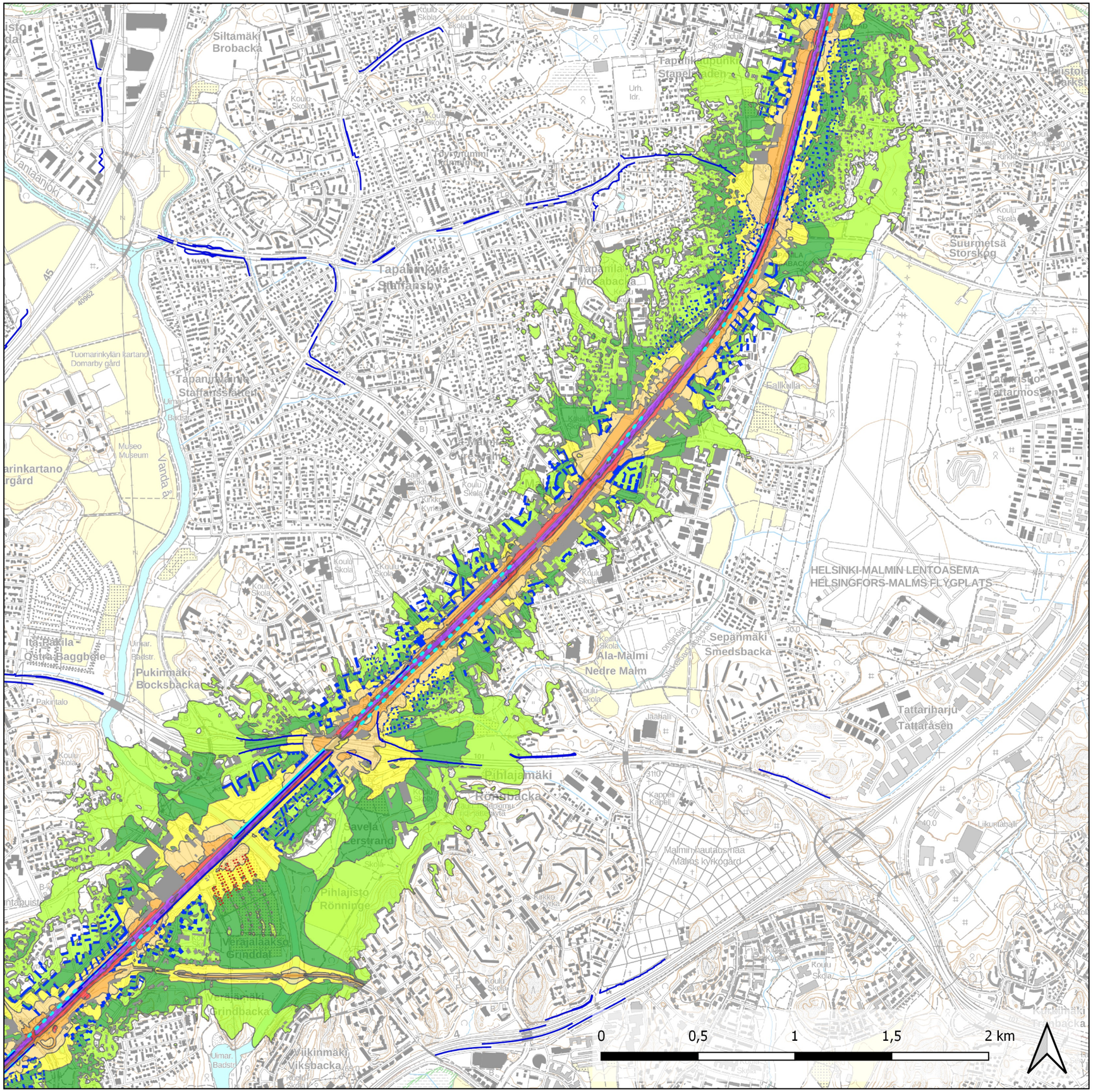

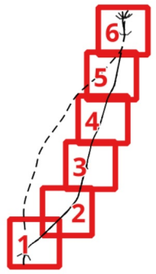

Lentoradan ympäristövaikutusten arviointiselostus
Melukartat: VEP Pääradan lisäraide päivällä
Kartta 2/6
1:20 000 A3

Suomi-Rata Oy / Sitowise Oy
23.10.2023

VEP keskiäänitaso päivällä klo 7-22

- 45 - 50 dB
- 50 - 55 dB
- 55 - 60 dB
- 60 - 65 dB
- 65 - 70 dB
- 70 - 75 dB
- yli 75 dB
- Nykyinen melueste
- VEP meluntorjuntatarve
- VEP siirettävä melueste
- Asuinrakennus (alle 200 m radasta tai kuilusta)
- Lomarakennus (alle 200 m radasta tai kuilusta)

Aineistot:
Asuinrakennukset ja lomarakennukset, peruskartta taustaväri © Maanmittauslaitos 2022

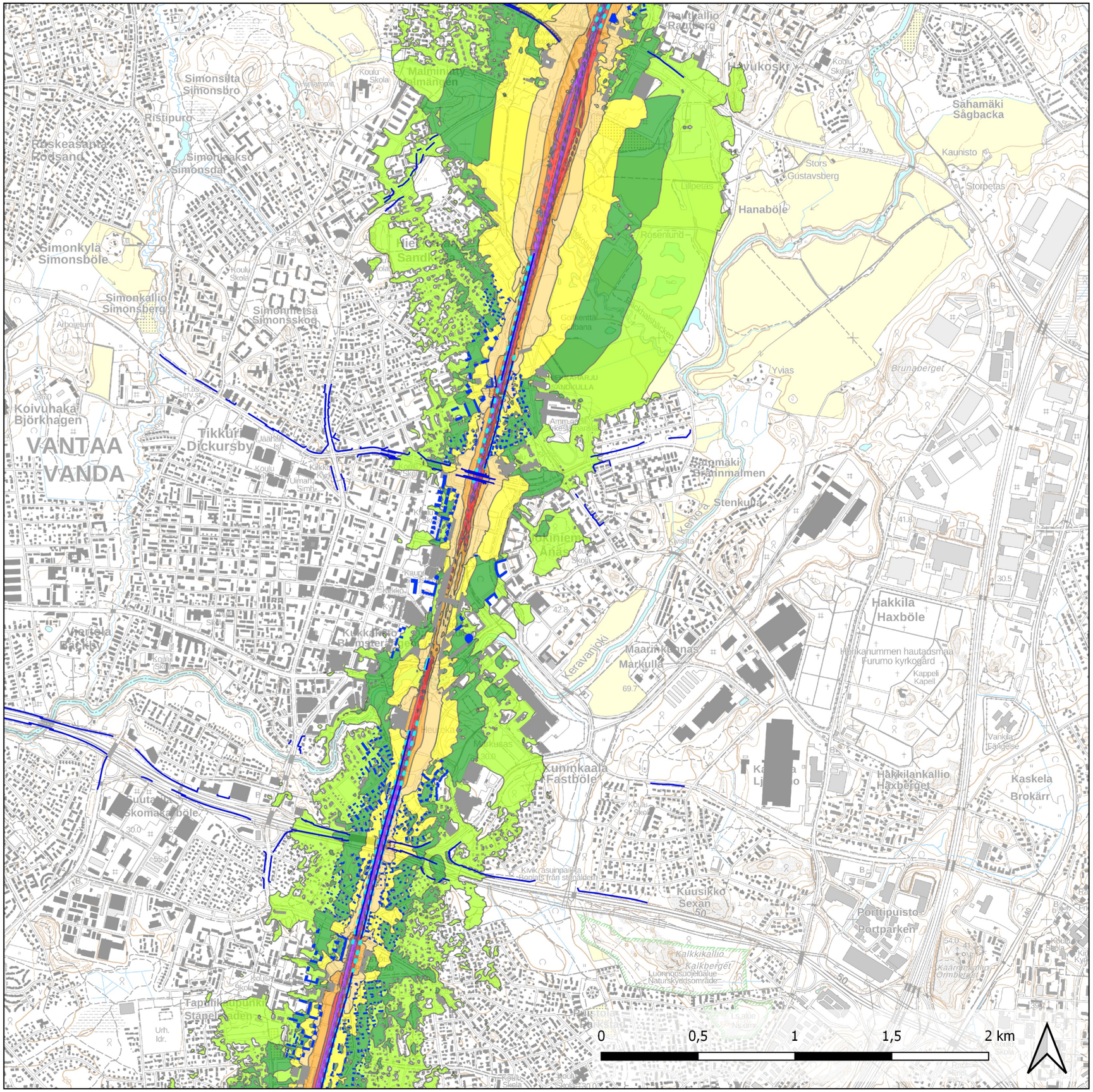

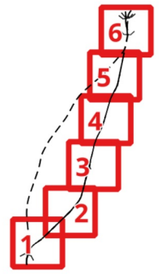

Lentoradan ympäristövaikutusten arviointiselostus
Melukartat: VEP Pääradan lisäraide päivällä
Kartta 3/6
1:20 000 A3

Suomi-Rata Oy / Sitowise Oy
23.10.2023

VEP keskiäänitaso päivällä klo 7-22

- 45 - 50 dB
- 50 - 55 dB
- 55 - 60 dB
- 60 - 65 dB
- 65 - 70 dB
- 70 - 75 dB
- yli 75 dB
- Nykyinen melueste
- VEP meluntorjuntatarve
- VEP siirettävä melueste
- Asuinrakennus (alle 200 m radasta tai kuilusta)

Aineistot:
Asuinrakennukset ja lomarakennukset, peruskartta taustaväri © Maanmittauslaitos 2022

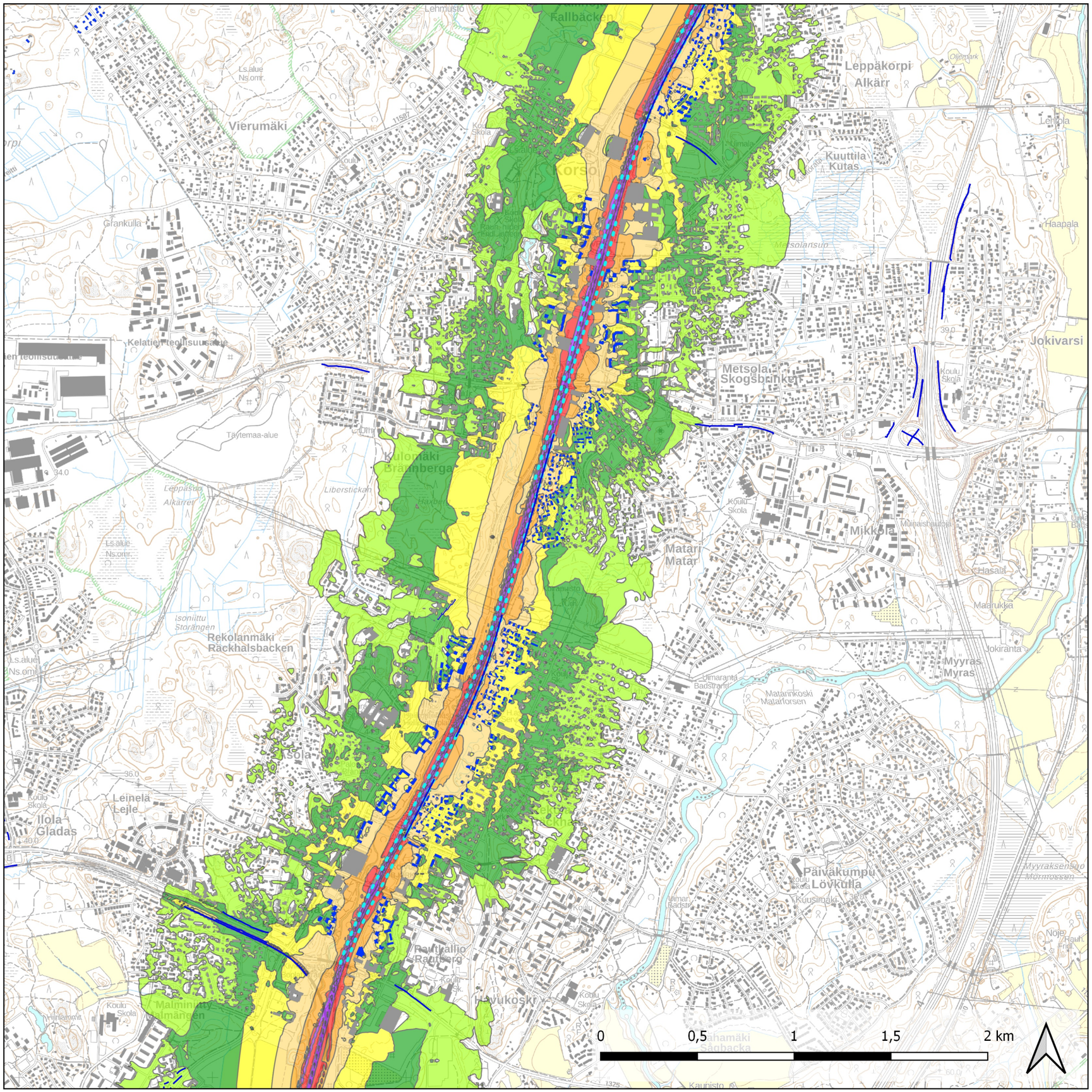

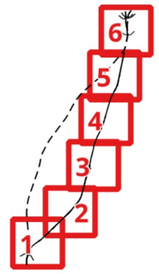

Lentoradan ympäristövaikutusten arviointiselostus
Melukartat: VEP Pääradan lisäraide päivällä
Kartta 4/6
1:20 000 A3

Suomi-Rata Oy / Sitowise Oy
23.10.2023

VEP keskiäänitaso päivällä klo 7-22

- 45 - 50 dB
- 50 - 55 dB
- 55 - 60 dB
- 60 - 65 dB
- 65 - 70 dB
- 70 - 75 dB
- yli 75 dB
- Nykyinen melueste
- VEP meluntorjuntatarve
- Asuinrakennus (alle 200 m radasta tai kuilusta)
- Lomarakennus (alle 200 m radasta tai kuilusta)

Aineistot:
Asuinrakennukset ja lomarakennukset, peruskartta taustaväri © Maanmittauslaitos 2022

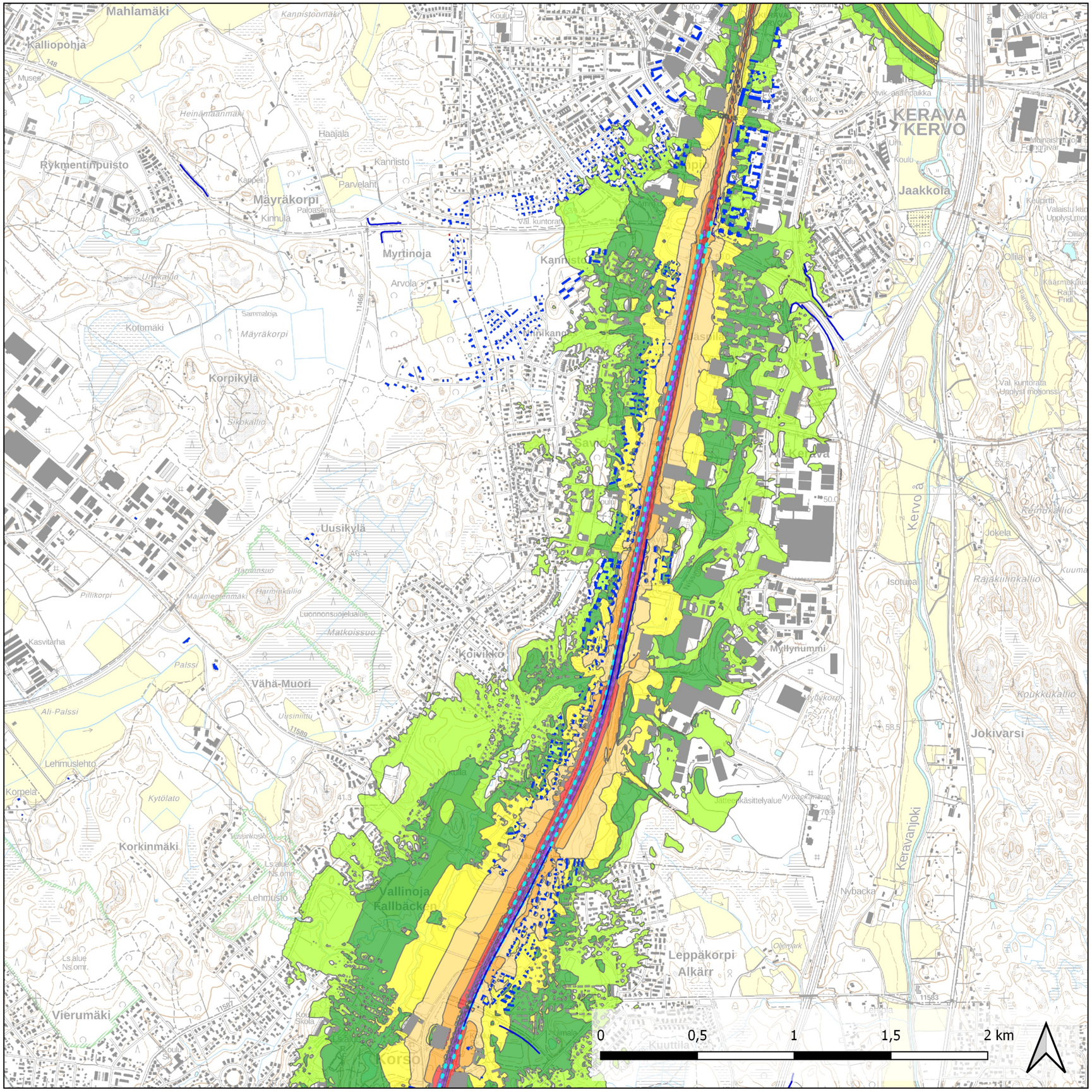

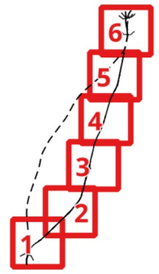

Lentoradan ympäristövaikutusten arviointiselostus
Melukartat: VEP Pääradan lisäraide päivällä
Kartta 5/6
1:20 000 A3

Suomi-Rata Oy / Sitowise Oy
23.10.2023

VEP keskiäänitaso päivällä klo 7-22

- 45 - 50 dB
- 50 - 55 dB
- 55 - 60 dB
- 60 - 65 dB
- 65 - 70 dB
- 70 - 75 dB
- yli 75 dB
- Nykyinen melueste
- VEP meluntorjuntatarve
- Asuinrakennus (alle 200 m radasta tai kuilusta)
- Lomarakennus (alle 200 m radasta tai kuilusta)

Aineistot:
Asuinrakennukset ja lomarakennukset, peruskartta taustaväri © Maanmittauslaitos 2022

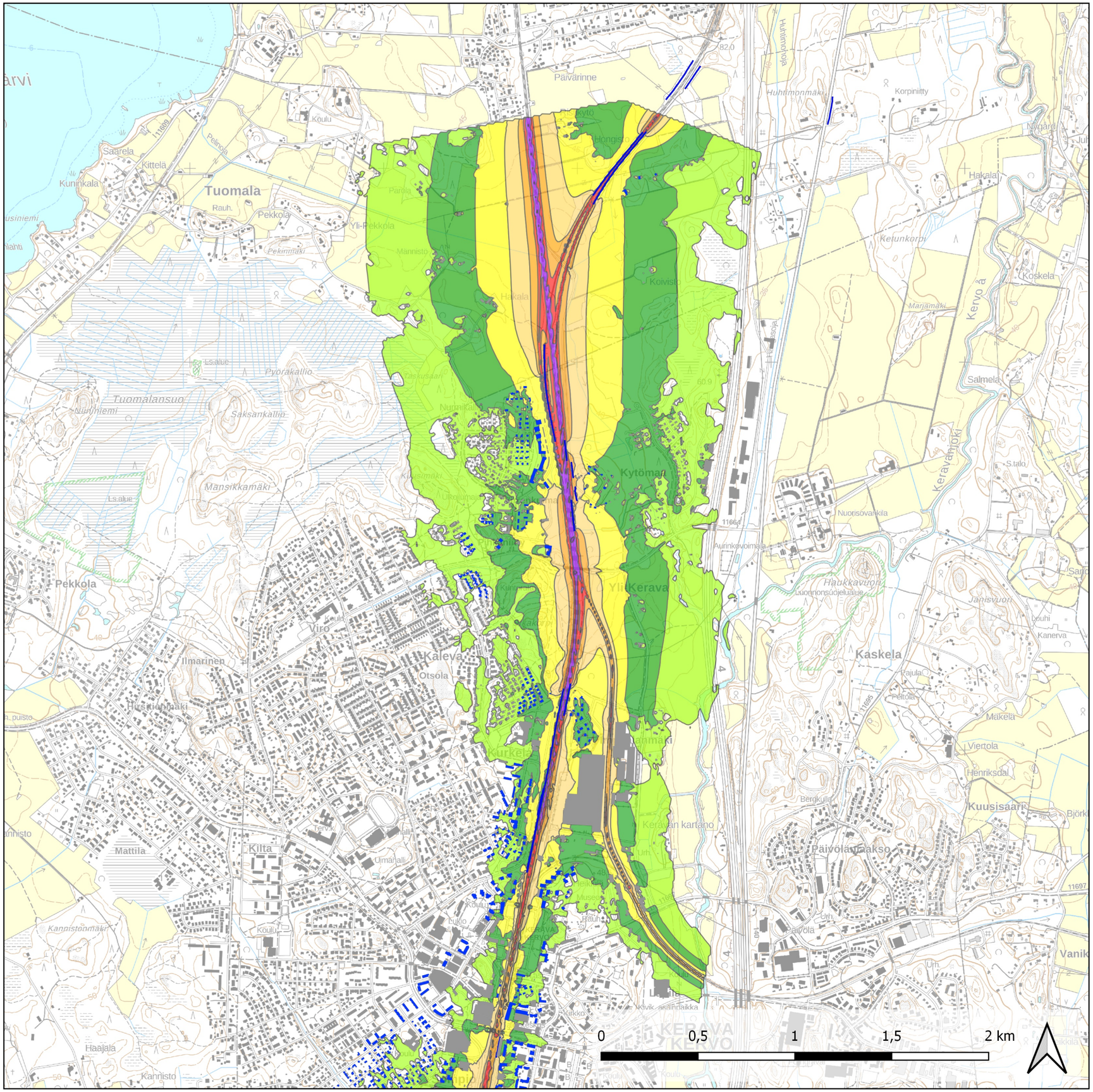

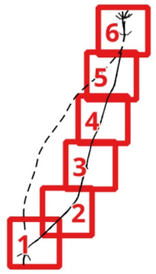

Lentoradan ympäristövaikutusten arviointiselostus
Melukartat: VEP Pääradan lisäraide päivällä
Kartta 6/6
1:20 000 A3

Suomi-Rata Oy / Sitowise Oy
23.10.2023

VEP keskiäänitaso päivällä klo 7-22

- 45 - 50 dB
- 50 - 55 dB
- 55 - 60 dB
- 60 - 65 dB
- 65 - 70 dB
- 70 - 75 dB
- yli 75 dB
- Nykyinen melueste
- Asuinrakennus (alle 200 m radasta tai kuilusta)

Aineistot:
Asuinrakennukset ja lomarakennukset, peruskartta taustaväri © Maanmittauslaitos 2022