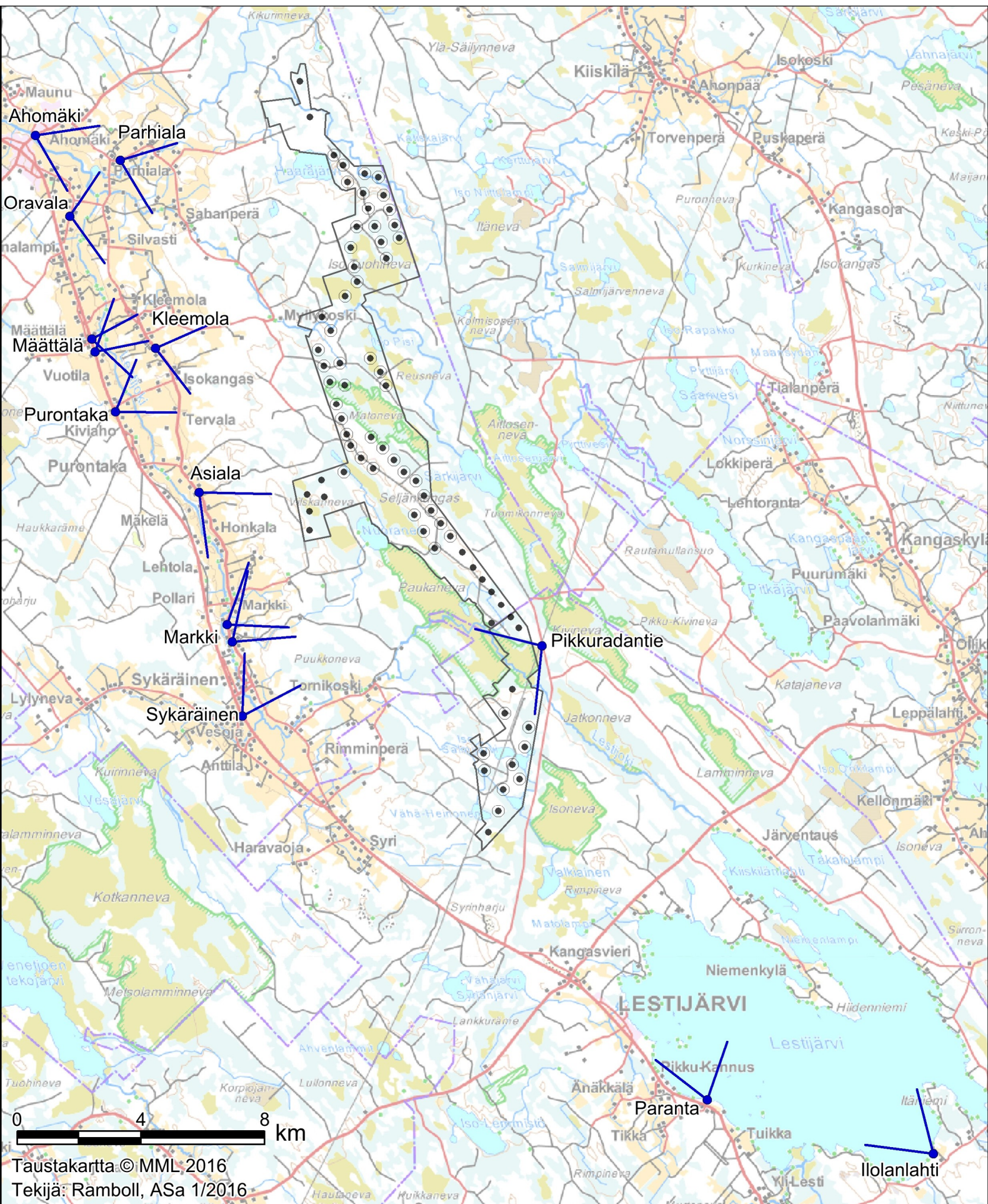


Havainnekuuvapaikat



Taustakartta © MML, 2016
Tekijä: Ramboll, ASa 1/2016



Ahomäki, VE 1

Etäisyys lähimpään tuulivoimalaan n. 8,5 km.



Ahomäki, VE 2

Etäisyys lähimpään tuulivoimalaan n. 8,5 km.



Parhiala, VE 1

Etäisyys lähimpään tuulivoimalaan n. 6,3 km.



Parhiala, VE 2

Etäisyys lähimpään tuulivoimalaan n. 6,3 km.



Kirkkotie, VE 1

Etäisyys lähimpään tuulivoimalaan n. 8,5 km. Polttoväli 38 mm.



Kirkkotie, VE 2

Etäisyys lähimpään tuulivoimalaan n. 8,5 km. Polttoväli 38 mm.



Asiala, VE 1

Etäisyys lähimpään tuulivoimalaan n. 3,6 km.



Asiala, VE 2

Etäisyys lähimpään kuvan tuulivoimalaan n. 7,8 km.



Määttälä, VE 1

Polttoväli 18 mm. Etäisyys lähimpään kuvan tuulivoimalaan n. 7,5 km.



Määttälä, VE 2

Polttoväli 18 mm. Etäisyys lähimpään kuvan tuulivoimalaan n. 7,5 km.



Määttälä, VE 1

Etäisyys lähimpään kuvan tuulivoimalaan n. 7,5 km.



Määttälä, VE 2

Etäisyys lähimpään kuvan tuulivoimalaan n. 7,5 km.



Markki, VE 1

Etäisyys lähimpään tuulivoimalaan n. 3,9 km.



Markki, VE 2

Etäisyys lähimpään tuulivoimalaan n. 6,7 km.



Puskala, VE 1

Etäisyys lähimpään tuulivoimalaan n. 6,6 km.



Puskala, VE 2

Etäisyys lähimpään tuulivoimalaan n. 7,2 km.



Rautakumpu, VE 1

Polttoväli 18 mm. Etäisyys lähimpään kuvan tuulivoimalaan n. 6,8 km.



Rautakumpu, VE 2

Polttoväli 18 mm. Etäisyys lähimpään kuvan tuulivoimalaan n. 6,8 km.



Rautakumpu, VE 1

Etäisyys lähimpään kuvan tuulivoimalaan n. 6,8 km.



Rautakumpu, VE 2

Etäisyys lähimpään kuvan tuulivoimalaan n. 6,8 km.



Sykaräinen, VE 1

Etäisyys lähimpään kuvan tuulivoimalaan n. 6,3 km.



Sykaräinen, VE 2

Etäisyys lähimpään kuvan tuulivoimalaan n. 6,3 km.



Pikkuradantie, VE 1

Etäisyys lähimpään kuvan tuulivoimalaan n. 1,7 km.



Pikkuradantie, VE 2

Etäisyys lähimpään kuvan tuulivoimalaan n. 2,5 km.



Paranta, VE 1

Etäisyys lähimpään tuulivoimalaan n. 11 km.



Paranta, VE 2

Etäisyys lähimpään tuulivoimalaan n. 11 km.



Ilolanlahti, VE 1

Etäisyys lähimpään tuulivoimalaan n. 17 km.




Iolanlahti, VE 2

Etäisyys lähimpään tuulivoimalaan n. 17 km.

Toholampi-Lestijärven tuulivoimapuisto

Länsi-Toholammin tuulivoimapuisto




Parhiala, VE 1

Etäisyys lähimpään Toholampi-Lestijärven hankealueen tuulivoimalaan n. 6,3 km ja Länsi-Toholammin hankealueen tuulivoimalaan n. 7 km. Kuvan polttoväli 18 mm.

Toholampi-Lestijärven tuulivoimapuisto

Länsi-Toholammin tuulivoimapuisto



Parhiala, VE 2