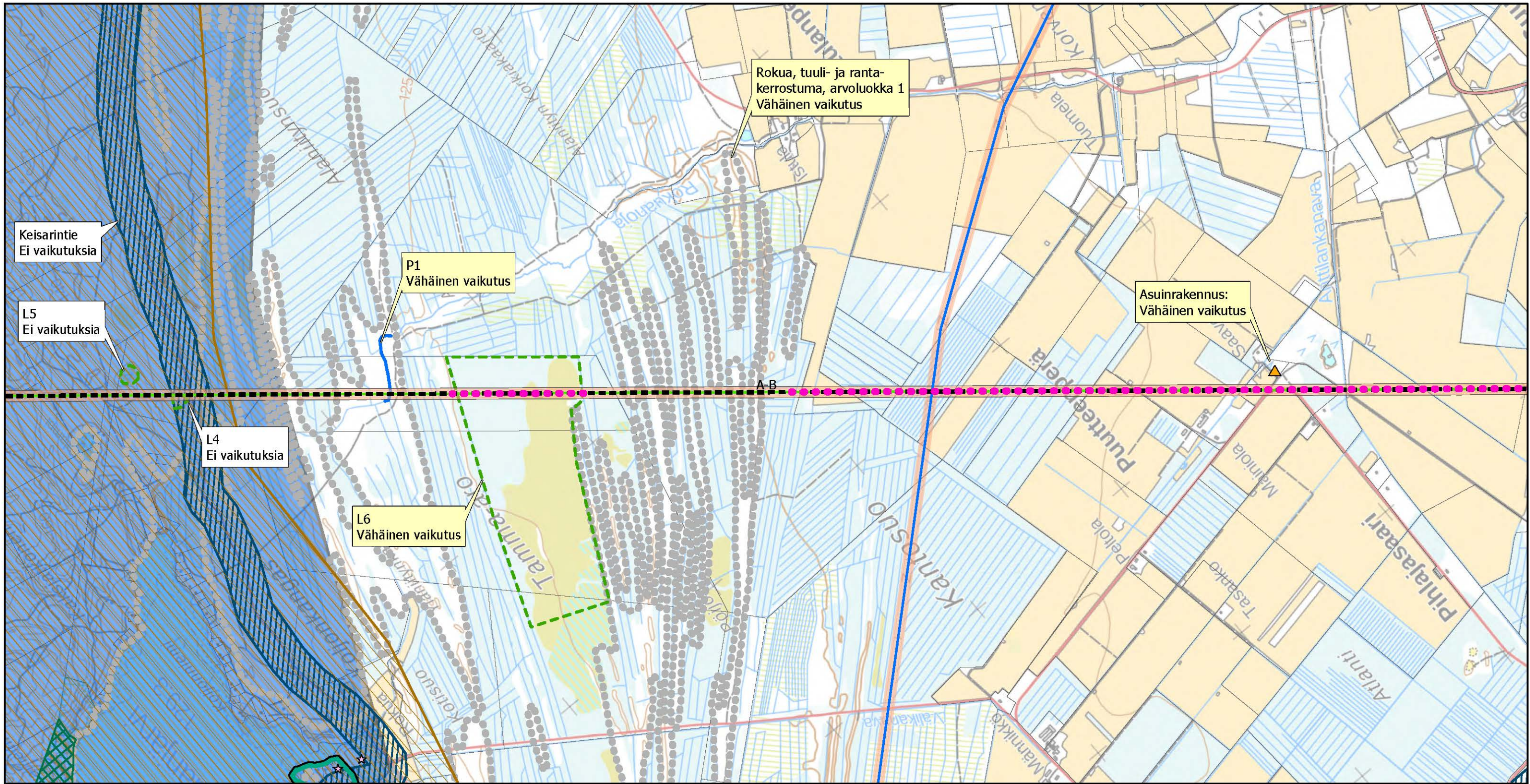


- |                                                                                                                                                                                                                  |                                                                                                                                                                                                                               |                                                                                                                                                                                                                                                                       |                                                                                                                                                                                                                                    |                                                                                                                                                                                                                                                                                       |
|------------------------------------------------------------------------------------------------------------------------------------------------------------------------------------------------------------------|-------------------------------------------------------------------------------------------------------------------------------------------------------------------------------------------------------------------------------|-----------------------------------------------------------------------------------------------------------------------------------------------------------------------------------------------------------------------------------------------------------------------|------------------------------------------------------------------------------------------------------------------------------------------------------------------------------------------------------------------------------------|---------------------------------------------------------------------------------------------------------------------------------------------------------------------------------------------------------------------------------------------------------------------------------------|
| <ul style="list-style-type: none"> <li>--- Suunniteltu johtoreitti</li> <li>■ Uusi johtoalue</li> <li>▨ Suunnittelualue</li> <li>— Fingridin 220 kV voimajohto</li> <li>— Fingridin 110 kV voimajohto</li> </ul> | <ul style="list-style-type: none"> <li>— Muu voimajohto</li> <li>■ Nykyinen johtoalue</li> <li>□ Kiinteistöraja</li> <li>▲ Asuinrakennukset alle 100 m etäisyydellä</li> <li>● Loma-asunnot alle 50 m etäisyydellä</li> </ul> | <ul style="list-style-type: none"> <li>■ Arvokas tuuli- ja rantakerrostuma</li> <li>■ Luonnonsuojelualue</li> <li>■ Natura 2000 -alue</li> <li>■ Luonnonsuojeluohjelma</li> <li>■ Arvokas luontokohde (Koodit L# ja tiedot YVA-selostuksen luvussa 15.5.5)</li> </ul> | <ul style="list-style-type: none"> <li>■ Valtakunnallisesti merkittävä rakennettu kulttuuriympäristö</li> <li>■ Valtakunnallisesti arvokas maisema-alue</li> <li>★ Kiinteä muinaisjäännös</li> <li>■ Muinaisjäännösalue</li> </ul> | <ul style="list-style-type: none"> <li>■ Maakunnallisesti arvokas kulttuuriympäristö</li> <li>■ Maakunnallisesti arvokas maisema-alue</li> <li>■ Vedenhankintaa varten tärkeä pohjavesialue, jonka pohjavedestä pintavesi- tai maaekosysteemi on suoraan riippuvainen (1E)</li> </ul> |
|------------------------------------------------------------------------------------------------------------------------------------------------------------------------------------------------------------------|-------------------------------------------------------------------------------------------------------------------------------------------------------------------------------------------------------------------------------|-----------------------------------------------------------------------------------------------------------------------------------------------------------------------------------------------------------------------------------------------------------------------|------------------------------------------------------------------------------------------------------------------------------------------------------------------------------------------------------------------------------------|---------------------------------------------------------------------------------------------------------------------------------------------------------------------------------------------------------------------------------------------------------------------------------------|



1:20 000



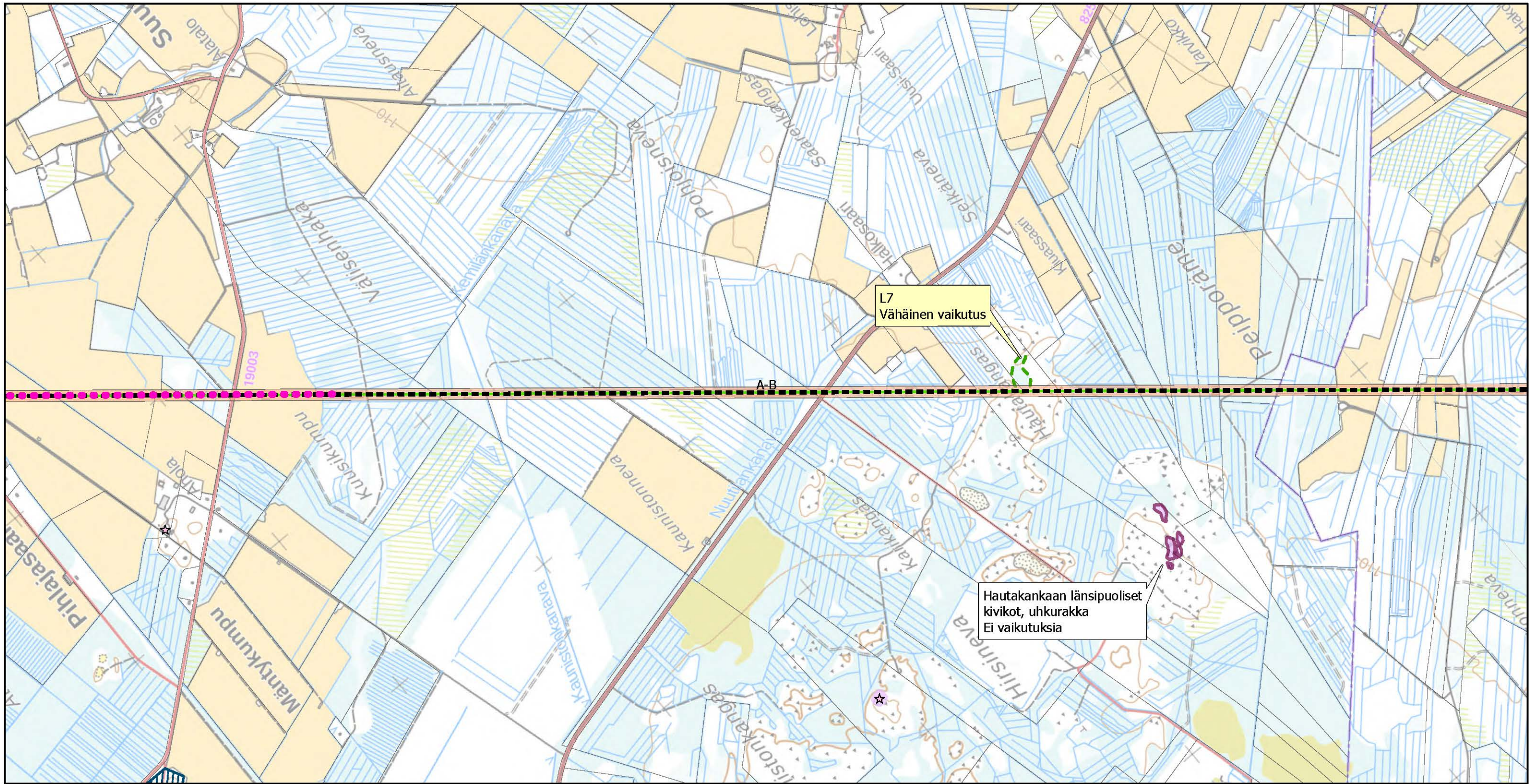


- |                                                                                                                                                                                                                   |                                                                                                                                                                                                                                    |                                                                                                                                                                                                                                                                                     |                                                                                                                                                                                                                                                                       |
|-------------------------------------------------------------------------------------------------------------------------------------------------------------------------------------------------------------------|------------------------------------------------------------------------------------------------------------------------------------------------------------------------------------------------------------------------------------|-------------------------------------------------------------------------------------------------------------------------------------------------------------------------------------------------------------------------------------------------------------------------------------|-----------------------------------------------------------------------------------------------------------------------------------------------------------------------------------------------------------------------------------------------------------------------|
| <ul style="list-style-type: none"> <li>■ Suunniteltu johtoreitti</li> <li>■ Uusi johtoalue</li> <li>— Fingridin 400 kV voimajohto</li> <li>— Fingridin 220 kV voimajohto</li> <li>— Nykyinen johtoalue</li> </ul> | <ul style="list-style-type: none"> <li>□ Kiinteistöraja</li> <li>▲ Asuinrakennukset alle 100 m etäisyydellä</li> <li>● Arvokas tuuli- ja rantakerrostuma</li> <li>▭ Luonnonsuojelualue</li> <li>▭ Luonnonsuojeluohjelma</li> </ul> | <ul style="list-style-type: none"> <li>▭ Arvokas luontokohte (Koodit L# ja tiedot YVA-selostuksen luvussa 15.5.5)</li> <li>— Puro (Koodit P# ja tiedot YVA-selostuksen luvussa 14.5.1)</li> <li>● Huomiomerkitähteet</li> <li>▭ Valtakunnallisesti arvokas maisemaa-alue</li> </ul> | <ul style="list-style-type: none"> <li>★ Kiinteä muinaisjäänös</li> <li>▨ Maakunnallisesti arvokas kulttuuriympäristö</li> <li>▨ Vedenhankintaa varten tärkeä pohjavesialue, jonka pohjavedestä pintavesi- tai maaekosysteemi on suoraan riippuvainen (1E)</li> </ul> |
|-------------------------------------------------------------------------------------------------------------------------------------------------------------------------------------------------------------------|------------------------------------------------------------------------------------------------------------------------------------------------------------------------------------------------------------------------------------|-------------------------------------------------------------------------------------------------------------------------------------------------------------------------------------------------------------------------------------------------------------------------------------|-----------------------------------------------------------------------------------------------------------------------------------------------------------------------------------------------------------------------------------------------------------------------|



1:20 000



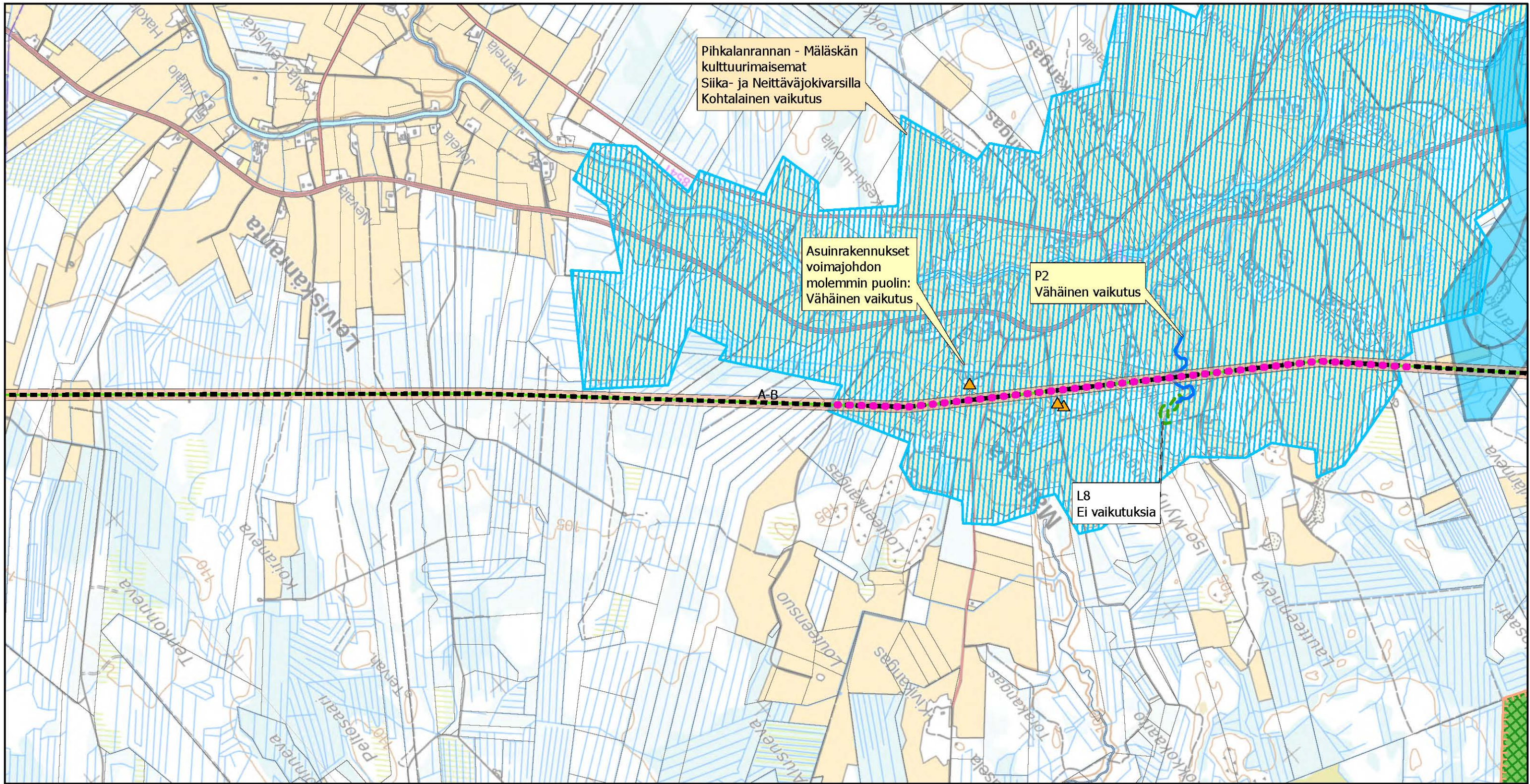


- |                               |                                                                            |                                               |
|-------------------------------|----------------------------------------------------------------------------|-----------------------------------------------|
| ■ ■ ■ Suunniteltu johtoreitti | □ Kiinteistöraja                                                           | ★ Kiinteä muinaisjäänös                       |
| ■ Uusi johtoalue              | ■ Kivikko                                                                  | ■ Muinaisjäänösalue                           |
| — Fingridin 220 kV voimajohto | ■ Arvokas luontokohde (Koodit L# ja tiedot YVA-selostuksen luvussa 15.5.5) | ■ Maakunnallisesti arvokas kulttuuriympäristö |
| ■ Nykyinen johtoalue          | ● ● ● Huomiomerkintäkohteet                                                |                                               |



1:20 000



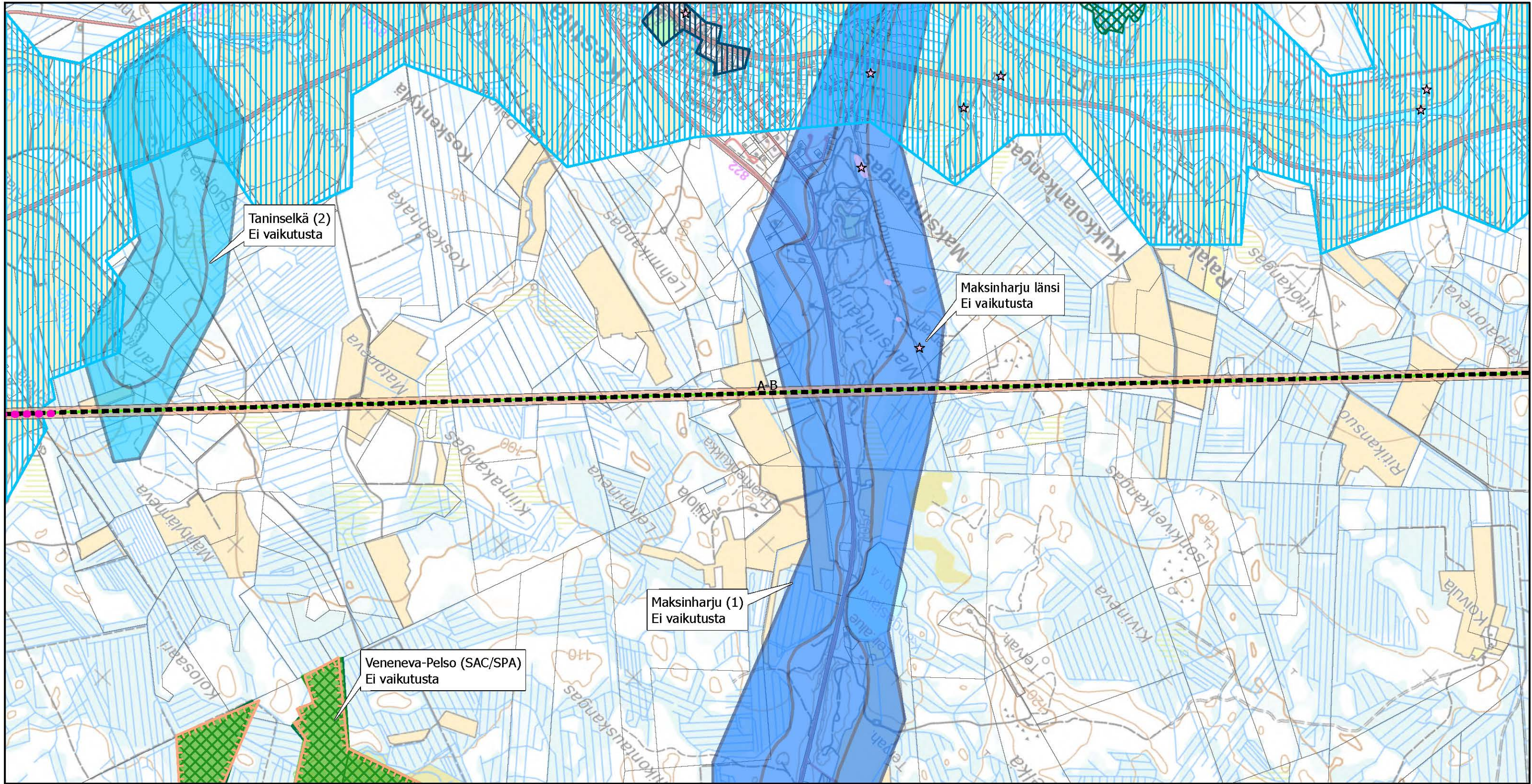


- |                                                                                                                                                                                |                                                                                                                                                                                                |                                                                                                                                                                                                                                |                                                                                                                                                                                             |
|--------------------------------------------------------------------------------------------------------------------------------------------------------------------------------|------------------------------------------------------------------------------------------------------------------------------------------------------------------------------------------------|--------------------------------------------------------------------------------------------------------------------------------------------------------------------------------------------------------------------------------|---------------------------------------------------------------------------------------------------------------------------------------------------------------------------------------------|
| <ul style="list-style-type: none"> <li>■ ■ ■ Suunniteltu johtoreitti</li> <li>■ Uusi johtoalue</li> <li>— Fingridin 220 kV voimajohto</li> <li>■ Nykyinen johtoalue</li> </ul> | <ul style="list-style-type: none"> <li>□ Kiinteistöraja</li> <li>▲ Asuinrakennukset alle 100 m etäisyydellä</li> <li>■ Suomen tärkeä lintualue FINIBA</li> <li>■ Luonnonsuojelualue</li> </ul> | <ul style="list-style-type: none"> <li>■ Natura 2000 -alue</li> <li>■ Arvokas luontokohte (Koodit L# ja tiedot YVA-selostuksen luvussa 15.5.5)</li> <li>■ Puro (Koodit P# ja tiedot YVA-selostuksen luvussa 14.5.1)</li> </ul> | <ul style="list-style-type: none"> <li>● Huomiomerkintäkohteet</li> <li>■ Maakunnallisesti arvokas maisema-alue</li> <li>■ Muu vedenhankintakäyttöön soveltuva pohjavesialue (2)</li> </ul> |
|--------------------------------------------------------------------------------------------------------------------------------------------------------------------------------|------------------------------------------------------------------------------------------------------------------------------------------------------------------------------------------------|--------------------------------------------------------------------------------------------------------------------------------------------------------------------------------------------------------------------------------|---------------------------------------------------------------------------------------------------------------------------------------------------------------------------------------------|




1:20 000



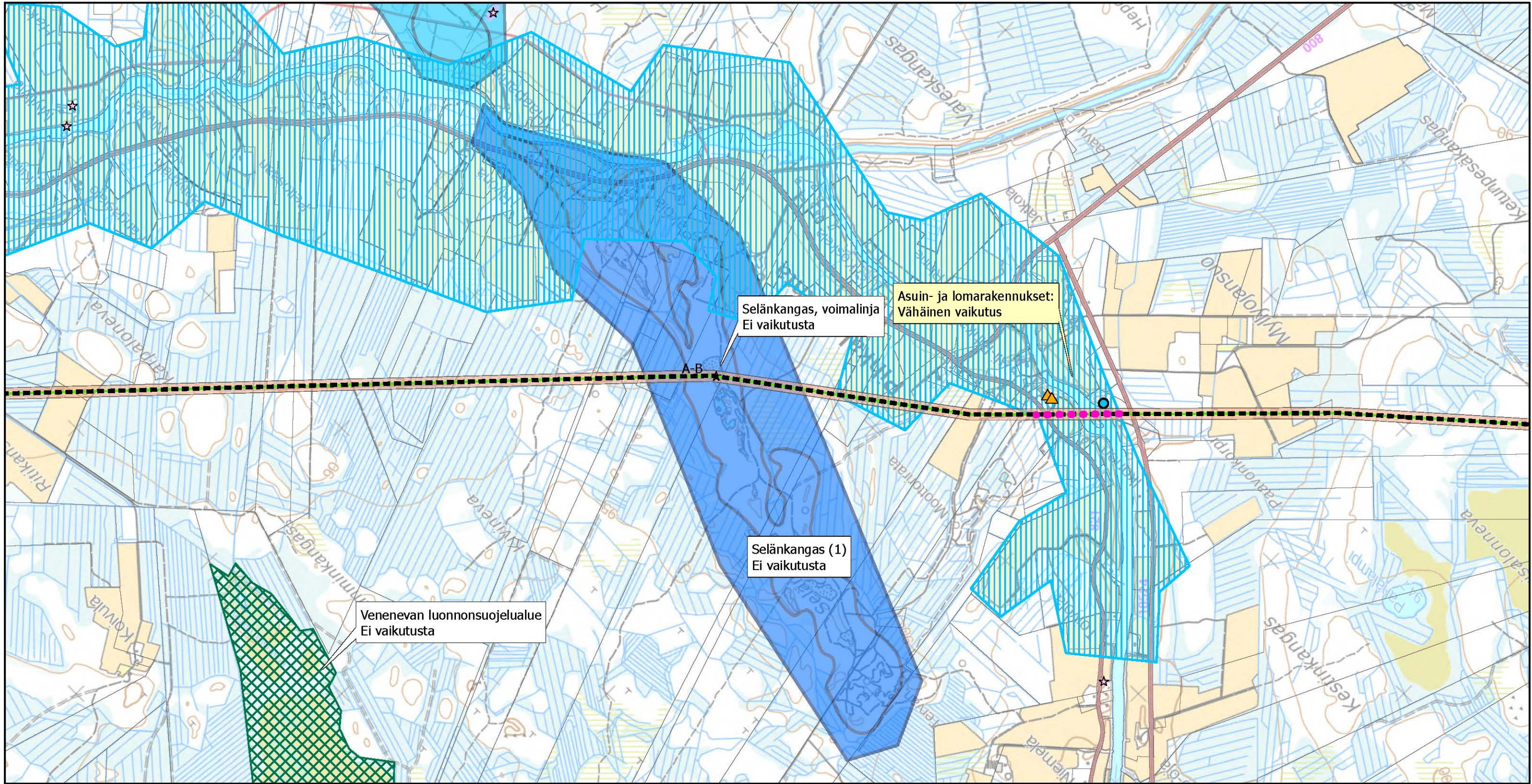


- |                             |                                |                                             |                                                       |
|-----------------------------|--------------------------------|---------------------------------------------|-------------------------------------------------------|
| Suunniteltu johtoreitti     | Kiinteistöraja                 | Huomiomerkintäkohteet                       | Maakunnallisesti arvokas maisema-alue                 |
| Uusi johtoalue              | Suomen tärkeä lintualue FINIBA | Kiinteä muinaisjäänös                       | Vedenhankintaa varten tärkeä pohjavesialue (1)        |
| Fingridin 220 kV voimajohto | Luonnonsuojelualue             | Muinaisjäänösalue                           | Muu vedenhankintakäyttöön soveltuva pohjavesialue (2) |
| Nykyinen johtoalue          | Natura 2000 -alue              | Maakunnallisesti arvokas kulttuuriympäristö |                                                       |



1:20 000





Selänkangas, voimalinja  
Ei vaikutusta


Asuin- ja lomarakennukset:  
Vähäinen vaikutus

Selänkangas (1)  
Ei vaikutusta

Venenevan luonnonsuojelualue  
Ei vaikutusta

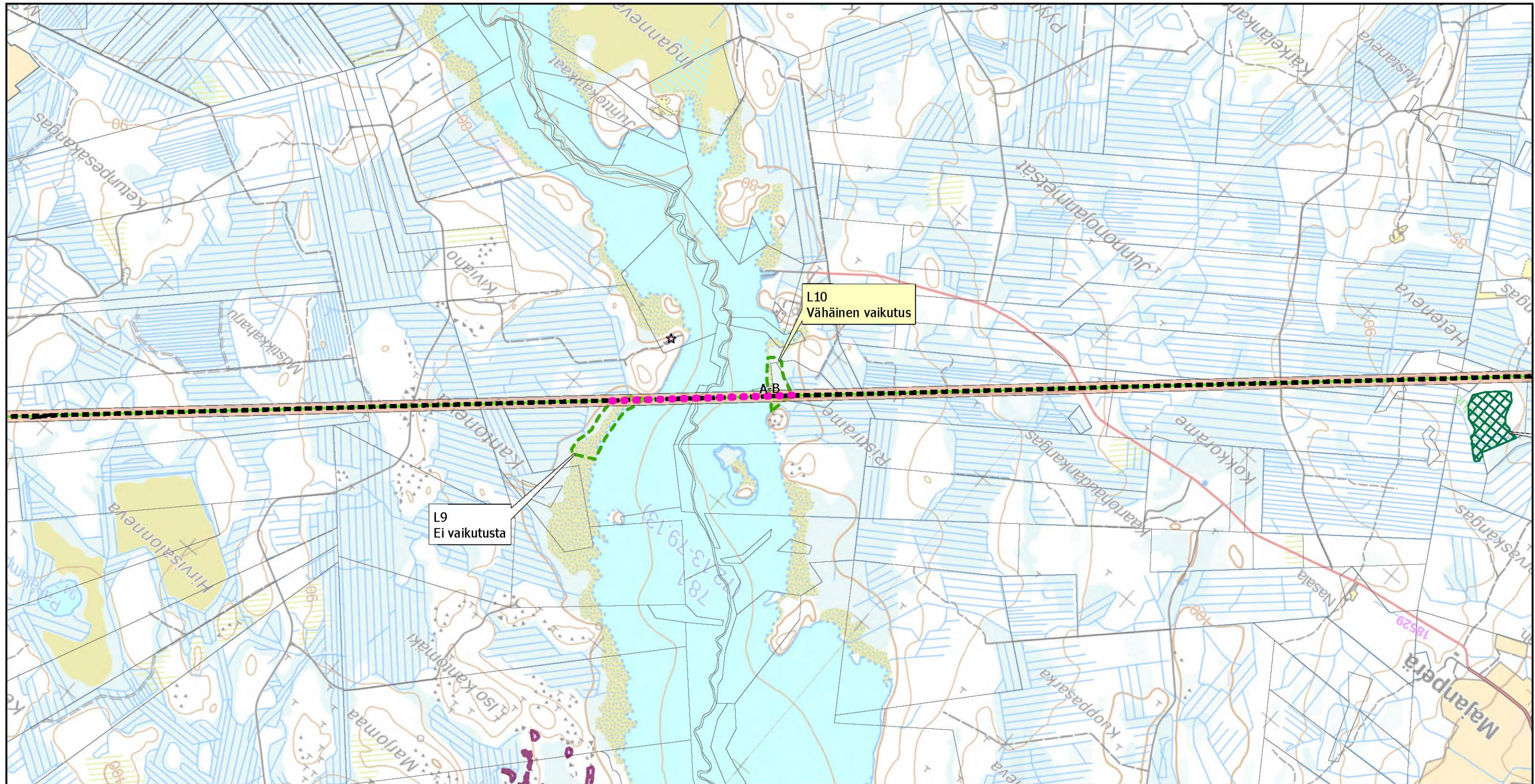


- |                                                                                                                                                                                                      |                                                                                                                                                                                                                                              |                                                                                                                                                                                                                                                   |
|------------------------------------------------------------------------------------------------------------------------------------------------------------------------------------------------------|----------------------------------------------------------------------------------------------------------------------------------------------------------------------------------------------------------------------------------------------|---------------------------------------------------------------------------------------------------------------------------------------------------------------------------------------------------------------------------------------------------|
| <ul style="list-style-type: none"> <li>■ Suunniteltu johtoreitti</li> <li>■ Uusi johtoalue</li> <li>— Fingridin 220 kV voimajohto</li> <li>■ Nykyinen johtoalue</li> <li>□ Kiinteistöraja</li> </ul> | <ul style="list-style-type: none"> <li>▲ Asuinrakennukset alle 100 m etäisyydellä</li> <li>● Loma-asunnot alle 100 m etäisyydellä</li> <li>■ Luonnonsuojelualue</li> <li>● Huomiomerkintäkohteet</li> <li>★ Kiinteä muinaisjäänös</li> </ul> | <ul style="list-style-type: none"> <li>■ Muinaisjäänösalue</li> <li>■ Maakunnallisesti arvokas maisema-alue</li> <li>■ Vedenhankintaa varten tärkeä pohjavesialue (1)</li> <li>■ Muu vedenhankintakäyttöön soveltuva pohjavesialue (2)</li> </ul> |
|------------------------------------------------------------------------------------------------------------------------------------------------------------------------------------------------------|----------------------------------------------------------------------------------------------------------------------------------------------------------------------------------------------------------------------------------------------|---------------------------------------------------------------------------------------------------------------------------------------------------------------------------------------------------------------------------------------------------|




1:20 000

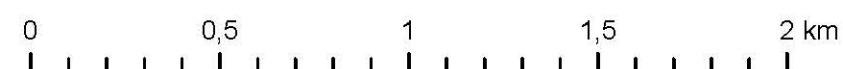


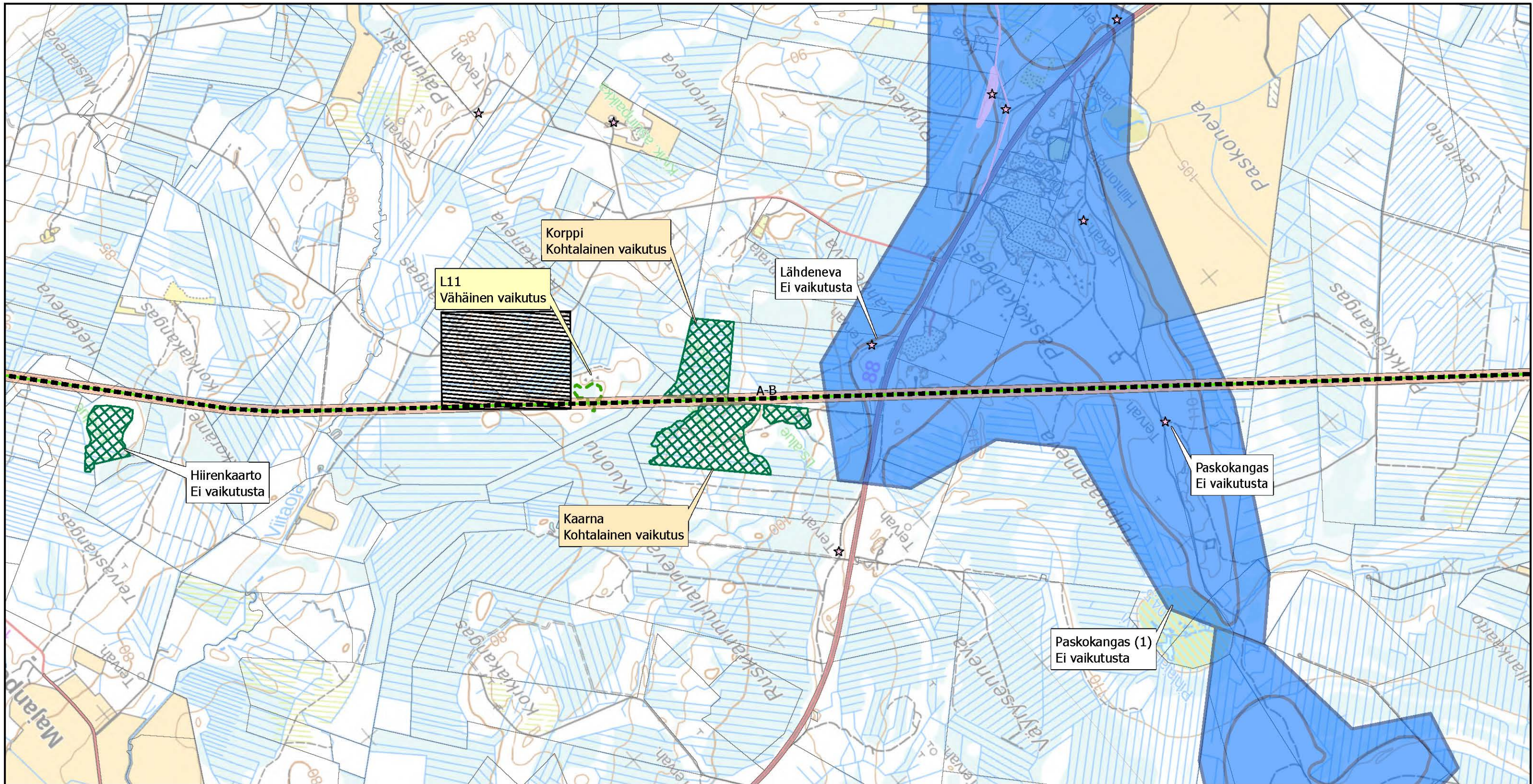


- Suunniteltu johtoreitti
- Uusi johtoalue
- Fingridin 220 kV voimajohto
- Nykyinen johtoalue
- Kiinteistöraja
- Kivikko
- Luonnonsuojelualue
- Arvokas luontokohte (Koodit L# ja tiedot YVA-selostuksen luvussa 15.5.5)
- Huomiomerkintäkohteet
- ★ Kiinteä muinaisjäänös




1:20 000





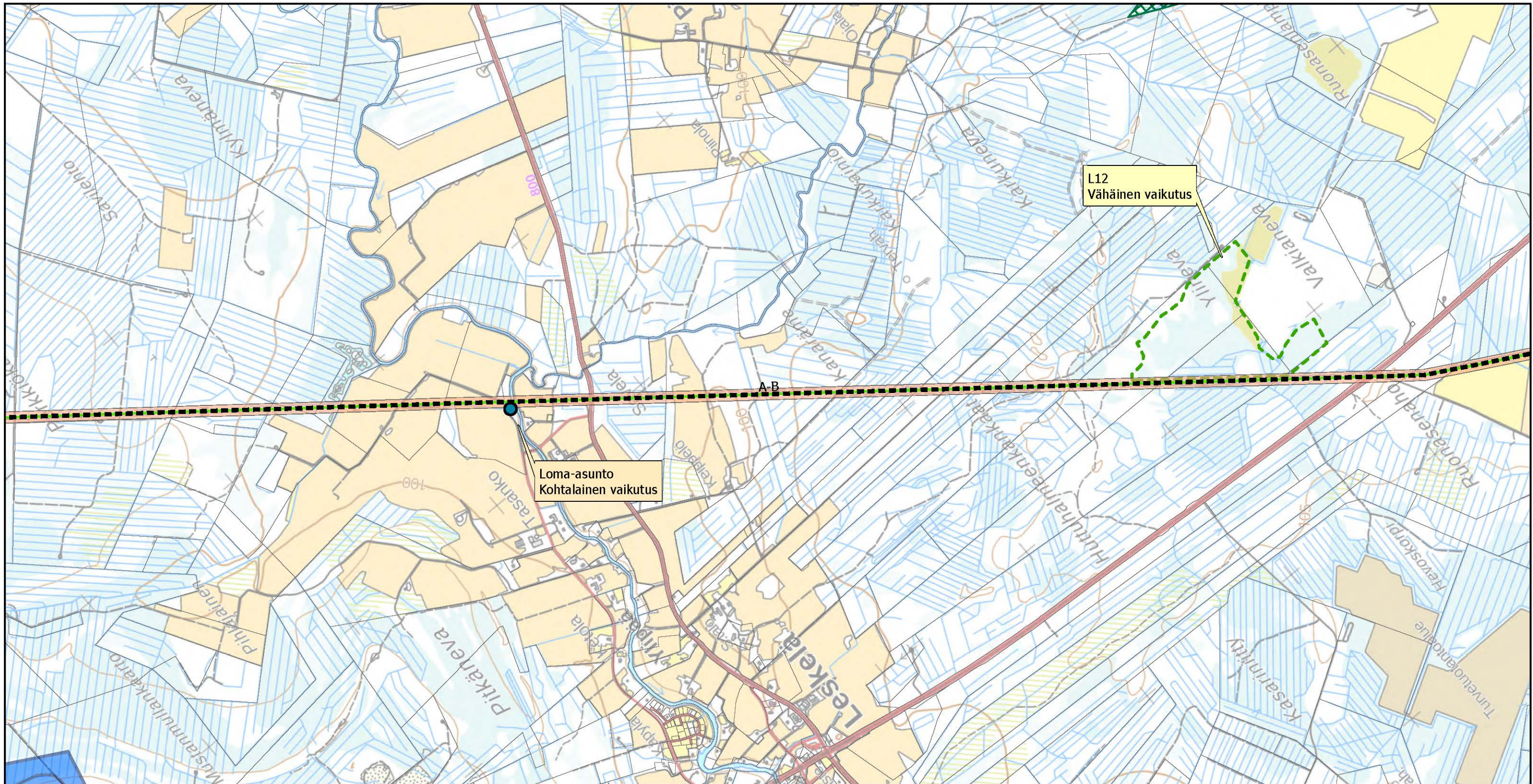
- |                               |                                                                            |                                                  |
|-------------------------------|----------------------------------------------------------------------------|--------------------------------------------------|
| — — — Suunniteltu johtoreitti | ■ Nykyinen johtoalue                                                       | ★ Kiinteä muinaisjäänös                          |
| ■ Uusi johtoalue              | □ Kiinteistöraja                                                           | ■ Muinaisjäänösalue                              |
| ▨ Suunnittelualue             | ■ Luonnonsuojelualue                                                       | ■ Vedenhankintaa varten tärkeä pohjavesialue (1) |
| — Fingridin 220 kV voimajohto | ■ Arvokas luontokohde (Koodit L# ja tiedot YVA-selostuksen luvussa 15.5.5) |                                                  |




1:20 000





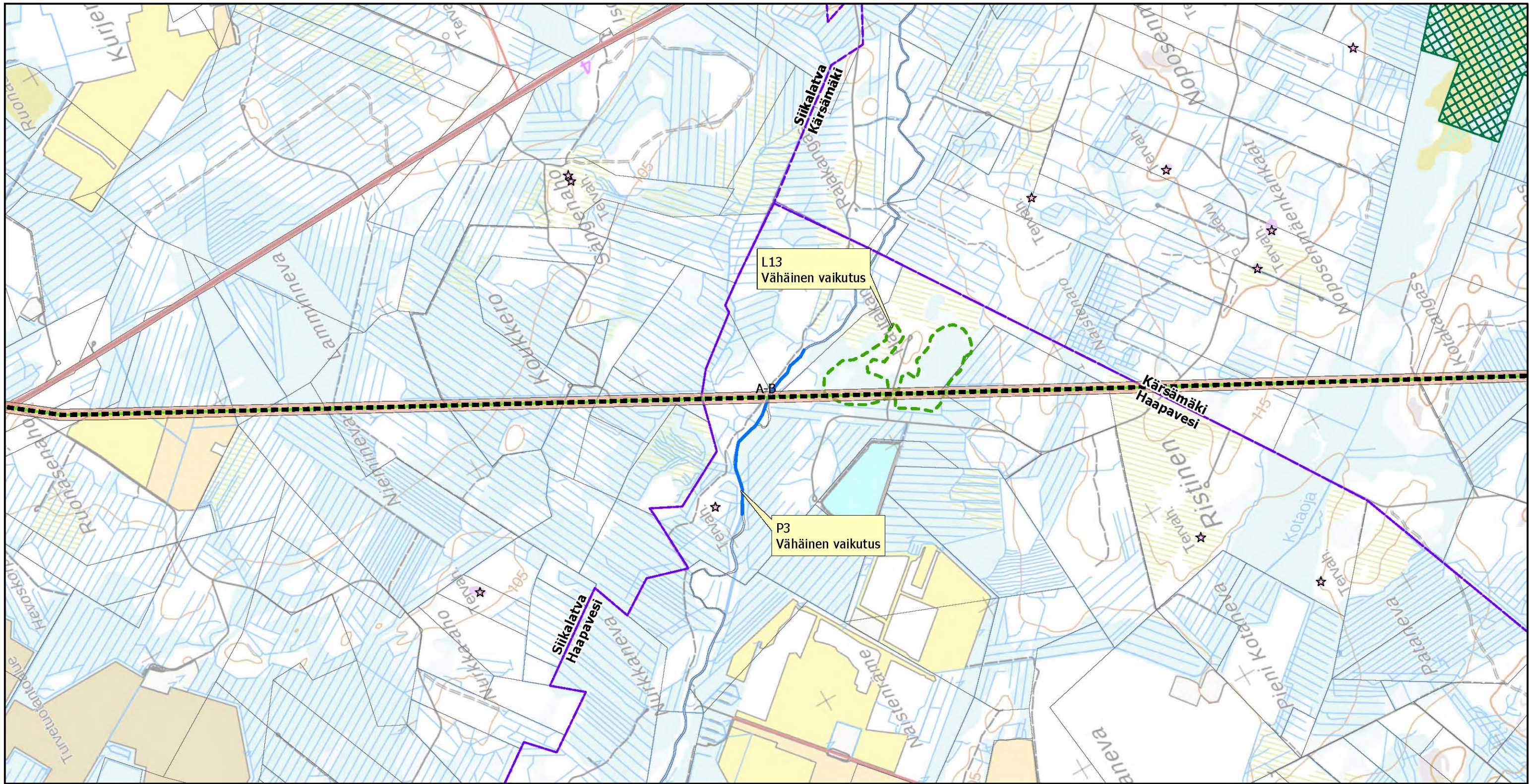


- |                               |                                       |                                                                              |
|-------------------------------|---------------------------------------|------------------------------------------------------------------------------|
| ■ ■ ■ Suunniteltu johtoreitti | □ Kiinteistöraja                      | --- Arvokas luontokohte (Koodit L# ja tiedot YVA-selostuksen luvussa 15.5.5) |
| ■ Uusi johtoalue              | ● Loma-asunnot alle 50 m etäisyydellä | ■ Vedenhankintaa varten tärkeä pohjavesialue (1)                             |
| — Fingridin 220 kV voimajohto | ■ Luonnonsuojelualue                  |                                                                              |
| ■ Nykyinen johtoalue          |                                       |                                                                              |



1:20 000



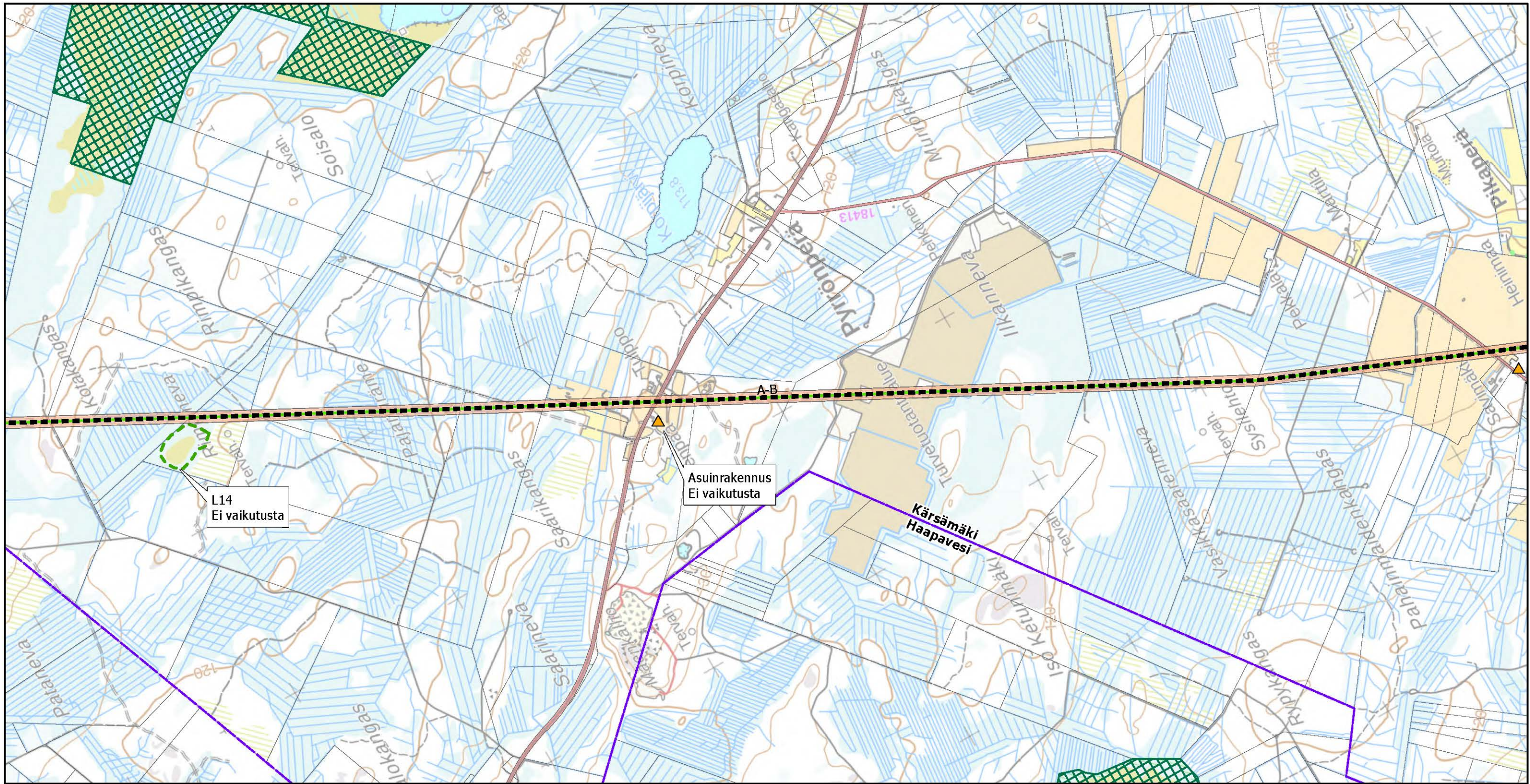


- ■ ■ Suunniteltu johtoreitti
- Uusi johtoalue
- Fingridin 220 kV voimajohto
- Nykyinen johtoalue
- Kuntaraja
- Kiinteistöraja
- Luonnonsuojelualue
- Arvokas luontokohde (Koodit L# ja tiedot YVA-selostuksen luvussa 15.5.5)
- Puro (Koodit P# ja tiedot YVA-selostuksen luvussa 14.5.1)
- ★ Kiinteä muinaisjäänös
- Muinaisjäänösalue



1:20 000



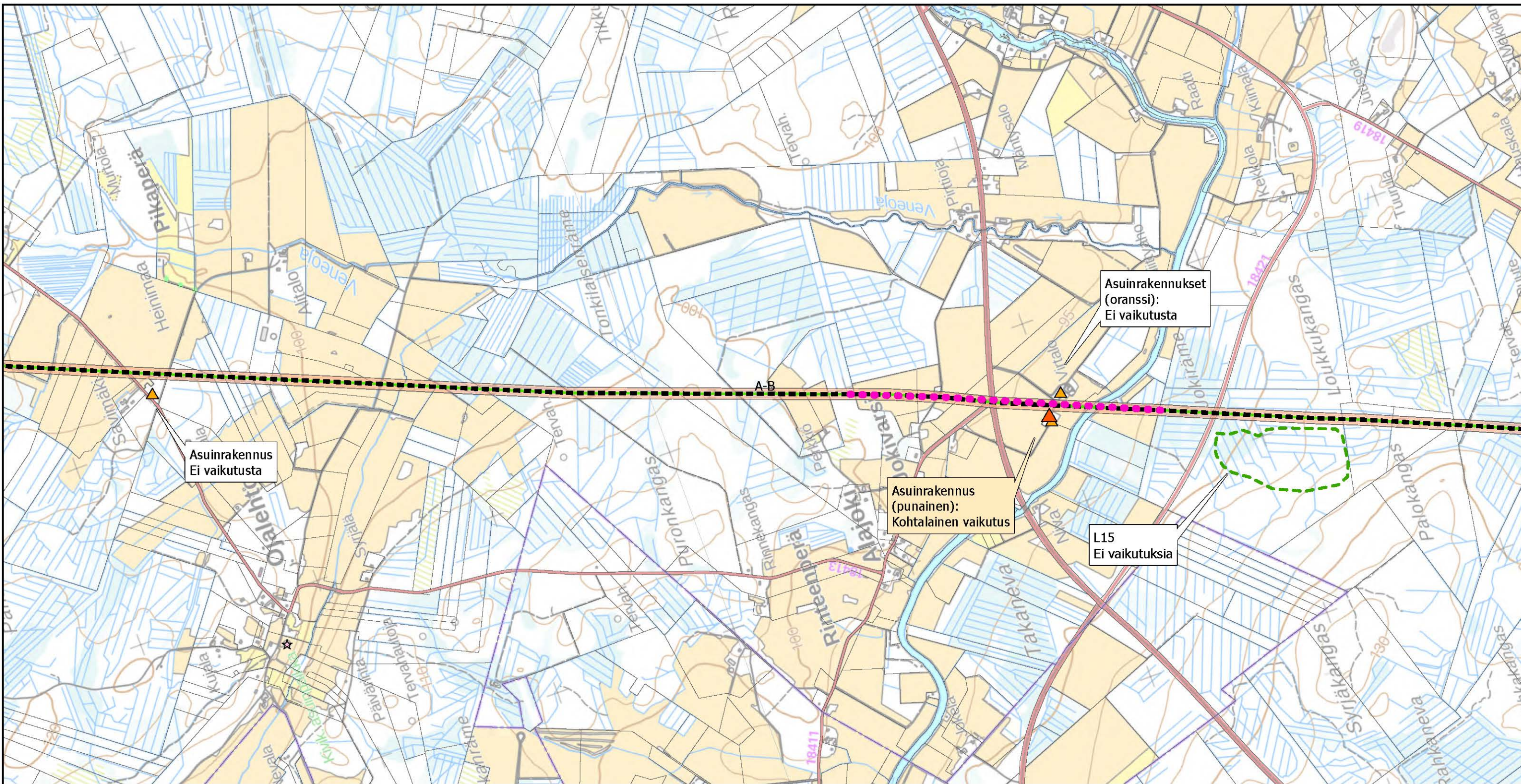


- Suunniteltu johtoreitti
- Uusi johtoalue
- Fingridin 220 kV voimajohto
- Nykyinen johtoalue
- Kuntaraja
- Kiinteistöraja
- ▲ Asuinrakennukset alle 100 m etäisyydellä
- Luonnonsuojelualue
- Arvokas luontokohte (Koodit L# ja tiedot YVA-selostuksen luvussa 15.5.5)



1:20 000

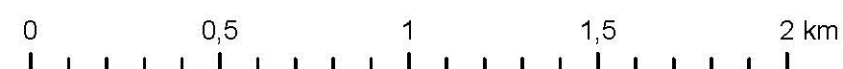


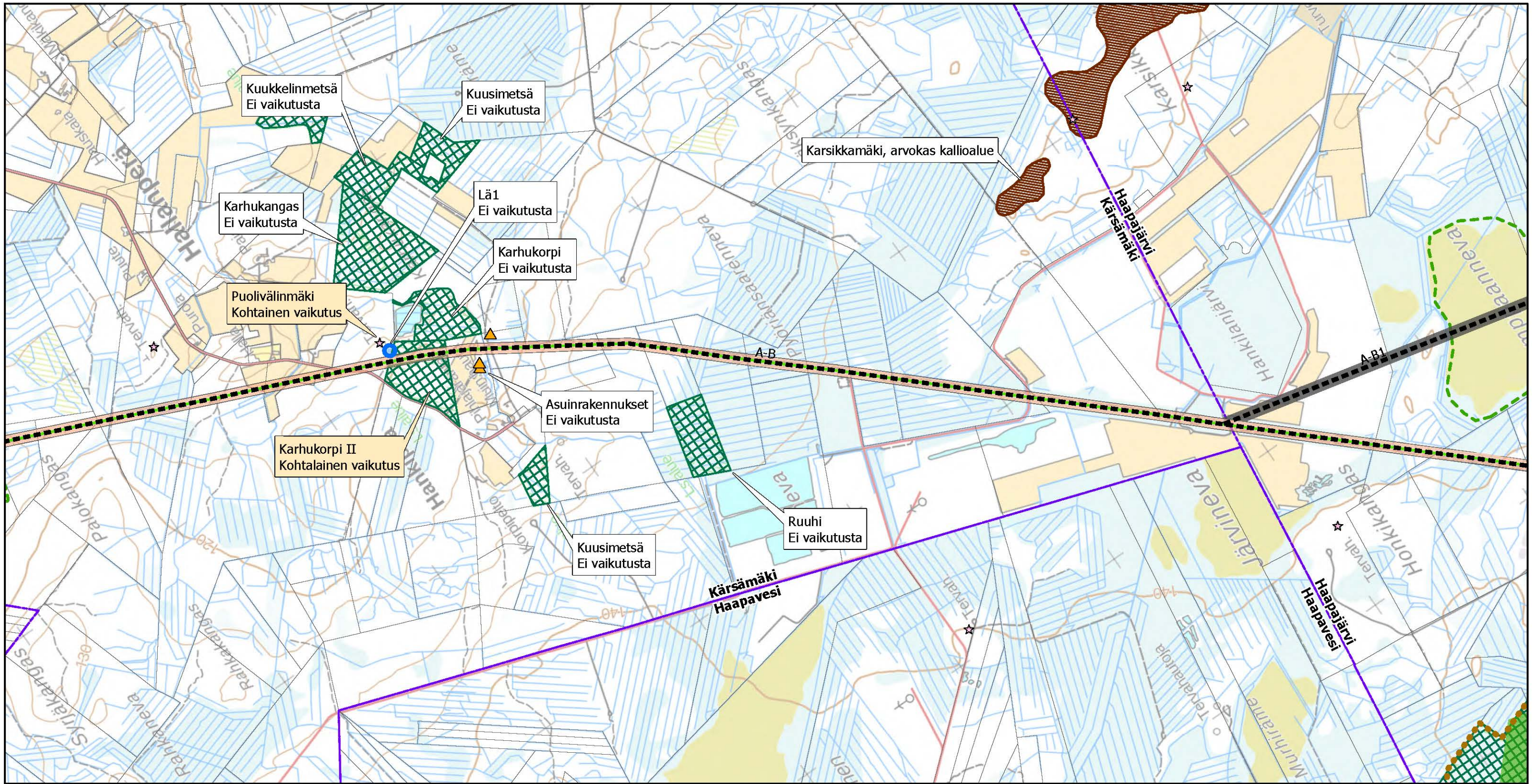


- Suunniteltu johtoreitti
- Uusi johtoalue
- Fingridin 220 kV voimajohto
- Nykyinen johtoalue
- Kiinteistöraja
- ▲ Asuinrakennukset alle 100 m etäisyydellä
- ▲ Asuinrakennukset alle 50 m etäisyydellä
- Arvokas luontokohte (Koodit L# ja tiedot YVA-selostuksen luvussa 15.5.5)
- Huomiomerkintäkohteet
- ★ Kiinteä muinaisjäänös



1:20 000

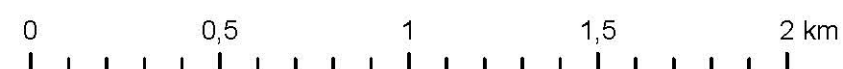


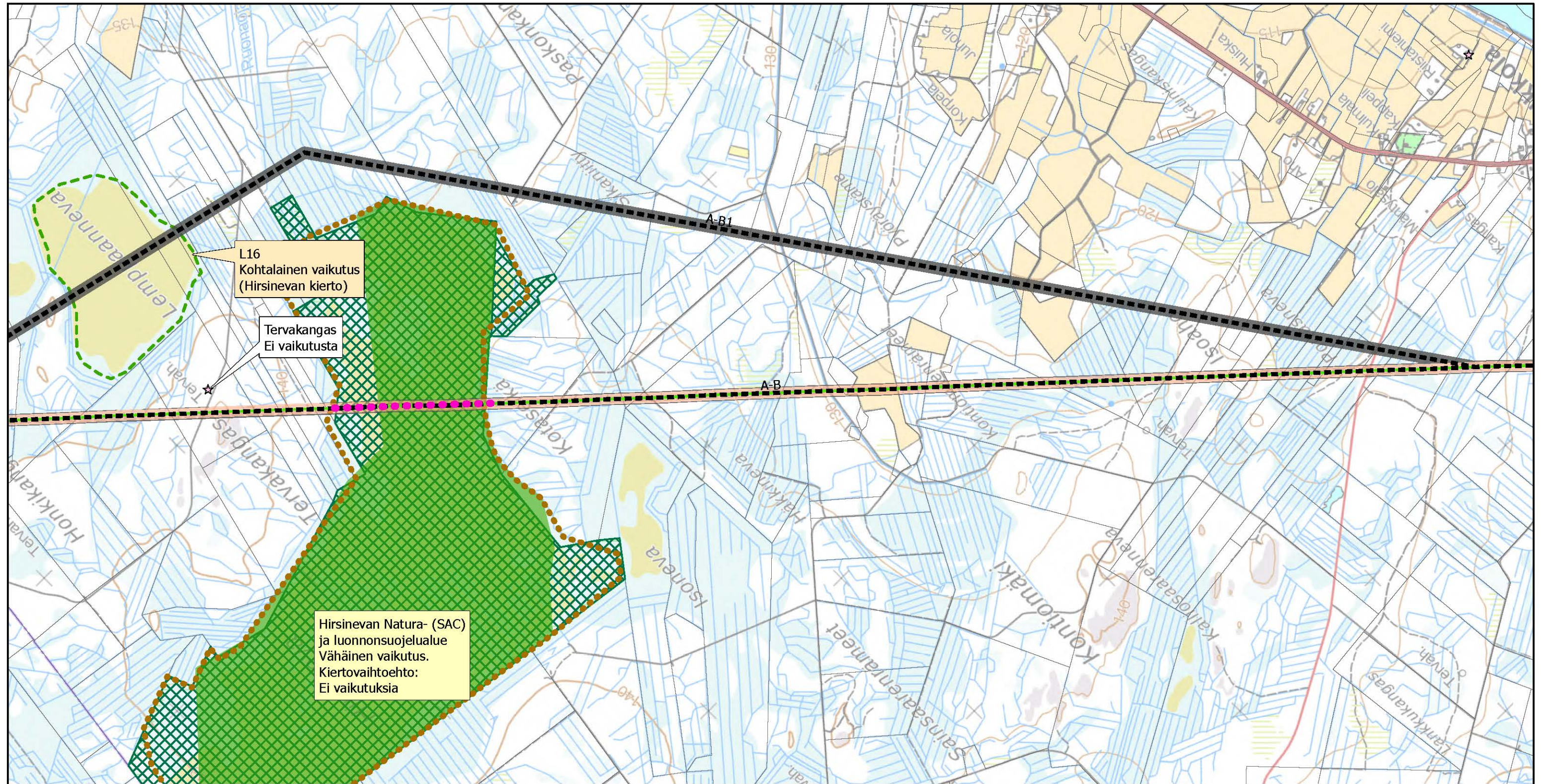


- |                                                                                                                                                                            |                                                                                                                                                                           |                                                                                                                                                                                                               |                                                                                                                                                                                 |
|----------------------------------------------------------------------------------------------------------------------------------------------------------------------------|---------------------------------------------------------------------------------------------------------------------------------------------------------------------------|---------------------------------------------------------------------------------------------------------------------------------------------------------------------------------------------------------------|---------------------------------------------------------------------------------------------------------------------------------------------------------------------------------|
| <ul style="list-style-type: none"> <li>— Suunniteltu johtoreitti</li> <li>— Uusi johtoalue</li> <li>— Fingridin 220 kV voimajohto</li> <li>— Nykyinen johtoalue</li> </ul> | <ul style="list-style-type: none"> <li>— Kuntaraja</li> <li>— Kiinteistöraja</li> <li>▲ Asuinrakennukset alle 100 m etäisyydellä</li> <li>■ Arvokas kallioalue</li> </ul> | <ul style="list-style-type: none"> <li>■ MAALI-alue</li> <li>■ Luonnonsuojelualue</li> <li>■ Natura 2000 -alue</li> <li>■ Arvokas luontokohte (Koodit L# ja tiedot YVA-selostuksen luvussa 15.5.5)</li> </ul> | <ul style="list-style-type: none"> <li>● Lähde (Koodit Lä# ja tiedot YVA-selostuksen luvussa 15.5.5)</li> <li>★ Kiinteä muinaisjäännös</li> <li>■ Muinaisjäännösalue</li> </ul> |
|----------------------------------------------------------------------------------------------------------------------------------------------------------------------------|---------------------------------------------------------------------------------------------------------------------------------------------------------------------------|---------------------------------------------------------------------------------------------------------------------------------------------------------------------------------------------------------------|---------------------------------------------------------------------------------------------------------------------------------------------------------------------------------|




1:20 000

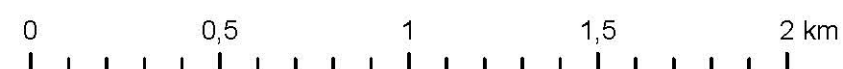


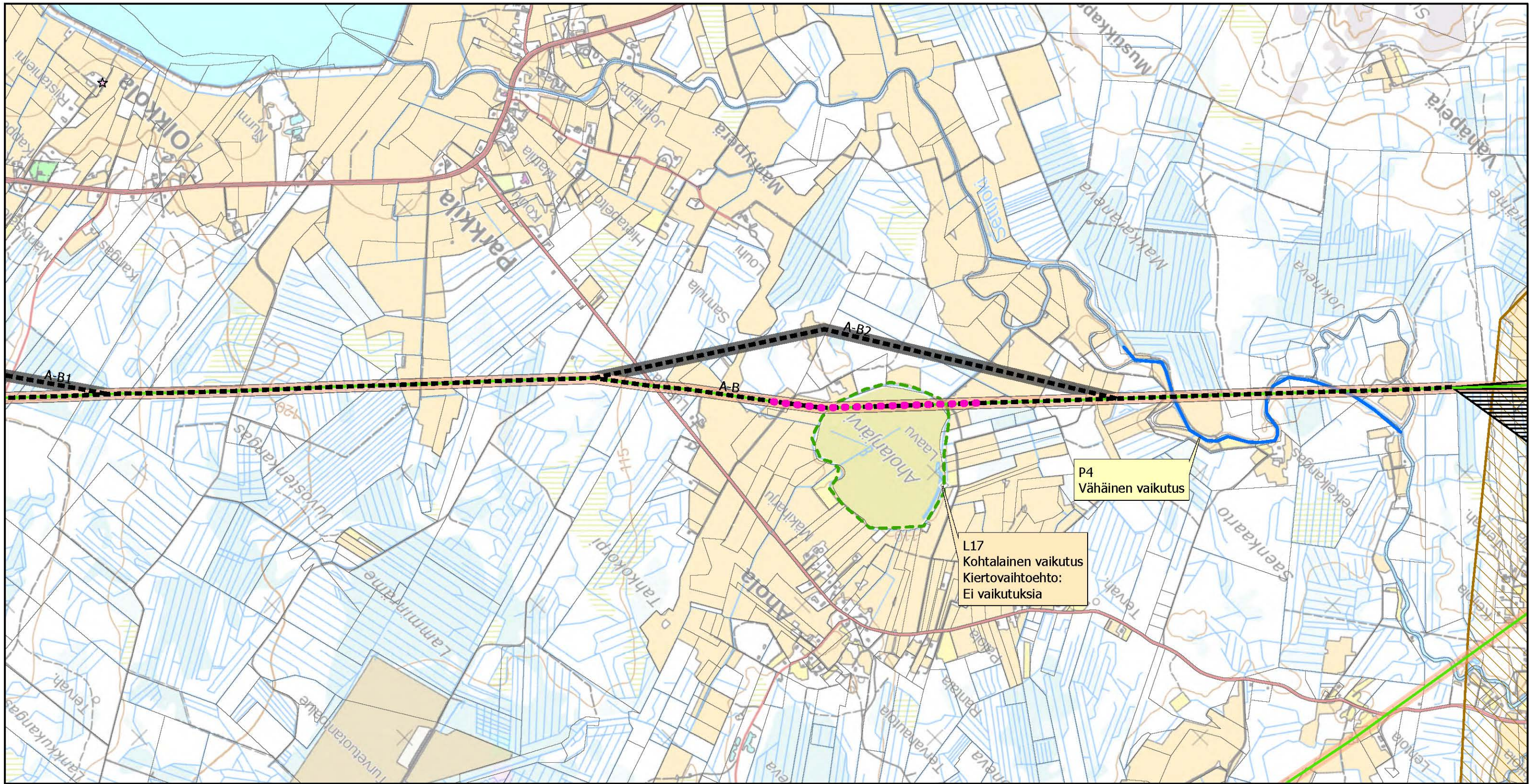


- Suunniteltu johtoreitti
- Uusi johtoalue
- Fingridin 220 kV voimajohto
- Nykyinen johtoalue
- Kiinteistöraja
- MAALI-alue
- ▨ Luonnonsuojelualue
- Natura 2000 -alue
- ▭ Arvokas luontokohte (Koodit L# ja tiedot YVA-selostuksen luvussa 15.5.5)
- Huomiomerkintäkohteet
- ★ Kiinteä muinaisjäänös



1:20 000

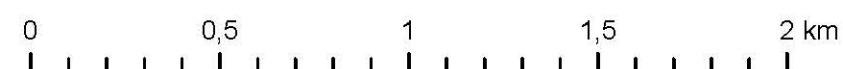


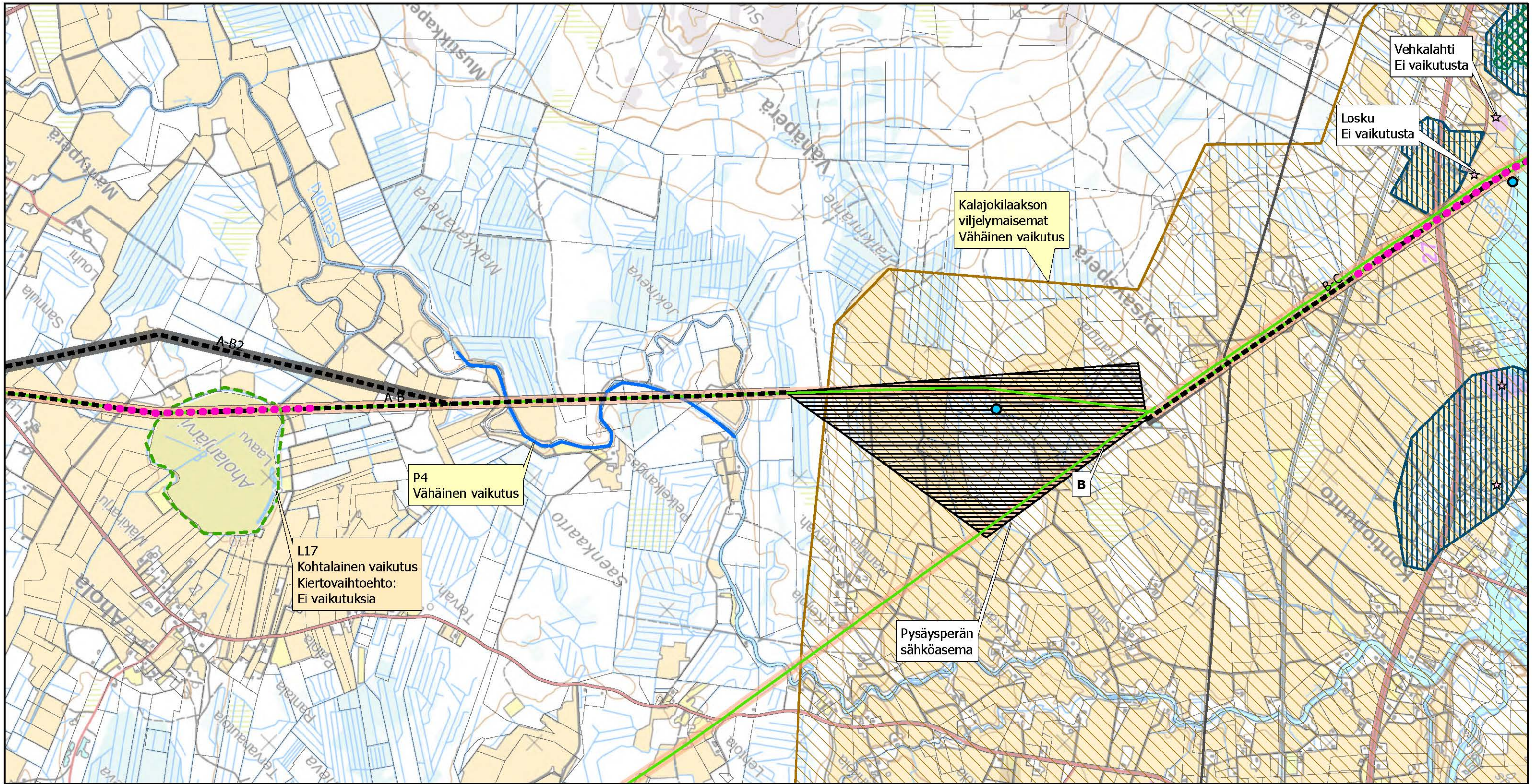


- |                                                                                                                                                                             |                                                                                                                                                                                                                                                           |                                                                                                                                                                 |
|-----------------------------------------------------------------------------------------------------------------------------------------------------------------------------|-----------------------------------------------------------------------------------------------------------------------------------------------------------------------------------------------------------------------------------------------------------|-----------------------------------------------------------------------------------------------------------------------------------------------------------------|
| <ul style="list-style-type: none"> <li>■ ■ ■ Suunniteltu johtoreitti</li> <li>■ Uusi johtoalue</li> <li>▨ Suunnittelualue</li> <li>— Fingridin 220 kV voimajohto</li> </ul> | <ul style="list-style-type: none"> <li>■ Nykyinen johtoalue</li> <li>□ Kiinteistöraja</li> <li>▭ Arvokas luontokohde (Koodit L# ja tiedot YVA-selostuksen luvussa 15.5.5)</li> <li>— Puro (Koodit P# ja tiedot YVA-selostuksen luvussa 14.5.1)</li> </ul> | <ul style="list-style-type: none"> <li>● ● Huomiomerkintäkohteet</li> <li>▭ Valtakunnallisesti arvokas maisema-alue</li> <li>★ Kiinteä muinaisjäänös</li> </ul> |
|-----------------------------------------------------------------------------------------------------------------------------------------------------------------------------|-----------------------------------------------------------------------------------------------------------------------------------------------------------------------------------------------------------------------------------------------------------|-----------------------------------------------------------------------------------------------------------------------------------------------------------------|




1:20 000

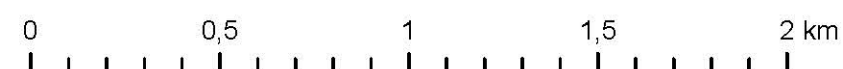




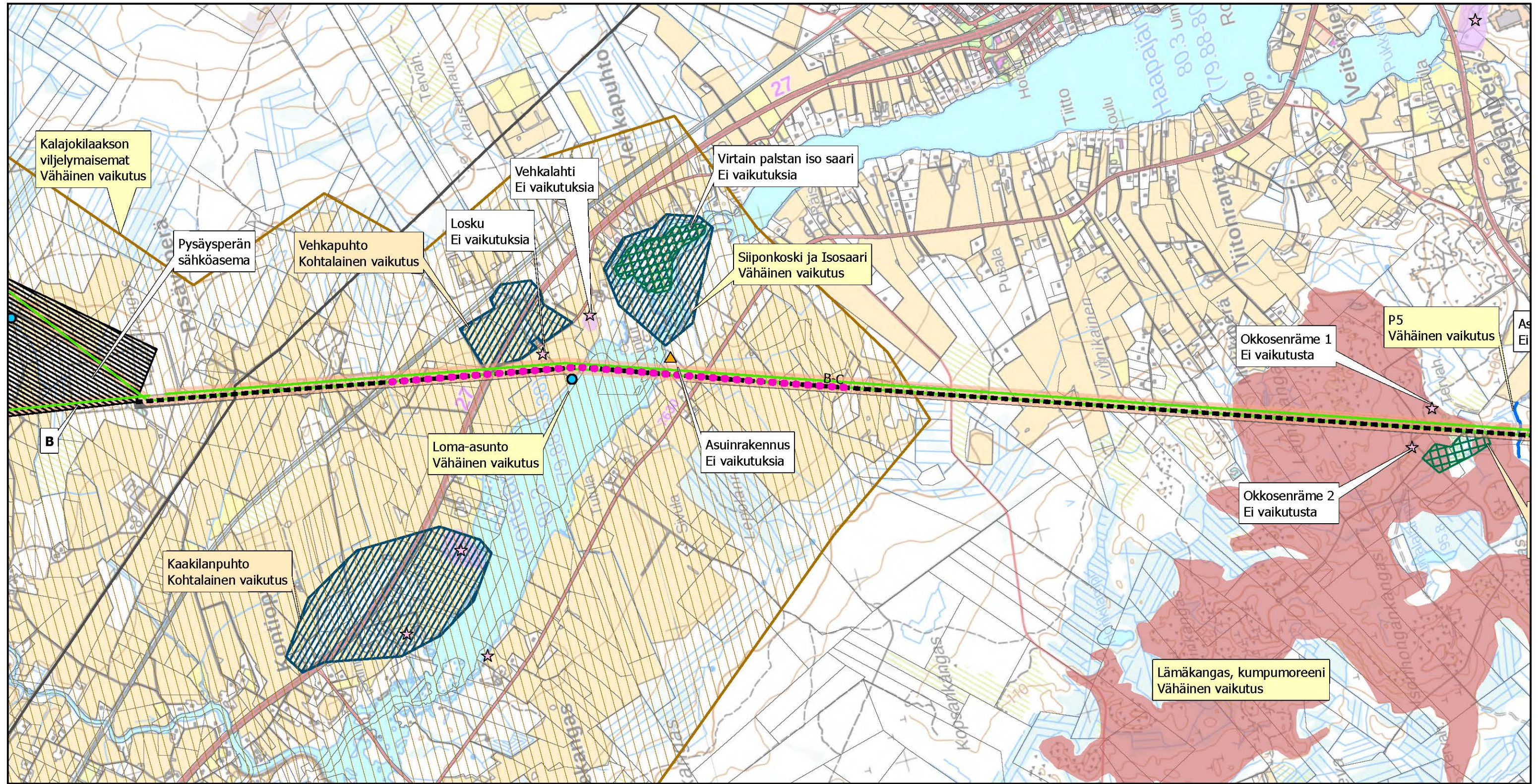
- |                                                                                                                                                                                                   |                                                                                                                                                                                |                                                                                                                                                                                                                                   |                                                                                                                                                                                                                    |
|---------------------------------------------------------------------------------------------------------------------------------------------------------------------------------------------------|--------------------------------------------------------------------------------------------------------------------------------------------------------------------------------|-----------------------------------------------------------------------------------------------------------------------------------------------------------------------------------------------------------------------------------|--------------------------------------------------------------------------------------------------------------------------------------------------------------------------------------------------------------------|
| <ul style="list-style-type: none"> <li>■ Suunniteltu johtoreitti</li> <li>■ Uusi johtoalue</li> <li>▨ Suunnittelualue</li> <li>— Fingridin 220 kV voimajohto</li> <li>— Muu voimajohto</li> </ul> | <ul style="list-style-type: none"> <li>■ Nykyinen johtoalue</li> <li>□ Kiinteistöraja</li> <li>● Loma-asunnot alle 100 m etäisyydellä</li> <li>■ Luonnonsuojelualue</li> </ul> | <ul style="list-style-type: none"> <li>▨ Arvokas luontokohte (Koodit L# ja tiedot YVA-selostuksen luvussa 15.5.5)</li> <li>— Puro (Koodit P# ja tiedot YVA-selostuksen luvussa 14.5.1)</li> <li>● Huomiomerkitäkohteet</li> </ul> | <ul style="list-style-type: none"> <li>▨ Valtakunnallisesti arvokas maisema-alue</li> <li>☆ Kiinteä muinaisjäännös</li> <li>■ Muinaisjäännösalue</li> <li>▨ Maakunnallisesti arvokas kulttuuriympäristö</li> </ul> |
|---------------------------------------------------------------------------------------------------------------------------------------------------------------------------------------------------|--------------------------------------------------------------------------------------------------------------------------------------------------------------------------------|-----------------------------------------------------------------------------------------------------------------------------------------------------------------------------------------------------------------------------------|--------------------------------------------------------------------------------------------------------------------------------------------------------------------------------------------------------------------|



1:20 000





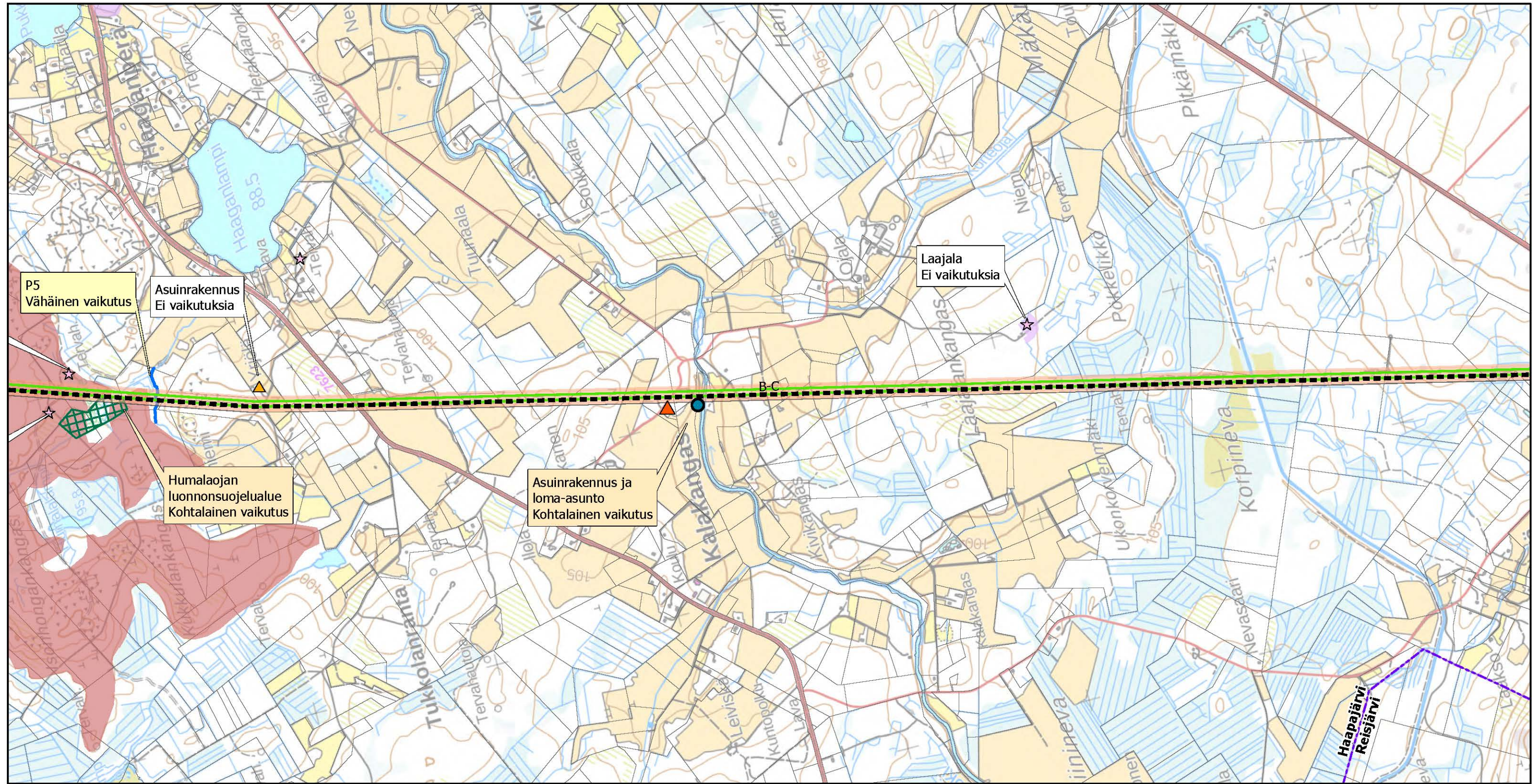


- |                                                                                                                                                                                                       |                                                                                                                                                                                                      |                                                                                                                                                                                                                   |                                                                                                                                                                                                                    |
|-------------------------------------------------------------------------------------------------------------------------------------------------------------------------------------------------------|------------------------------------------------------------------------------------------------------------------------------------------------------------------------------------------------------|-------------------------------------------------------------------------------------------------------------------------------------------------------------------------------------------------------------------|--------------------------------------------------------------------------------------------------------------------------------------------------------------------------------------------------------------------|
| <ul style="list-style-type: none"> <li>■ ■ ■ Suunniteltu johtoreitti</li> <li>■ Uusi johtoalue</li> <li>▨ Suunnittelualue</li> <li>— Fingridin 220 kV voimajohto</li> <li>— Muu voimajohto</li> </ul> | <ul style="list-style-type: none"> <li>■ Nykyinen johtoalue</li> <li>□ Kiinteistöraja</li> <li>▲ Asuinrakennukset alle 100 m etäisyydellä</li> <li>● Loma-asunnot alle 100 m etäisyydellä</li> </ul> | <ul style="list-style-type: none"> <li>■ Arvokas moreenimuodostuma</li> <li>▨ Luonnonsuojelualue</li> <li>— Puro (Koodit P# ja tiedot YVA-selostuksen luvussa 14.5.1)</li> <li>● Huomiomerkintäkohteet</li> </ul> | <ul style="list-style-type: none"> <li>▨ Valtakunnallisesti arvokas maisema-alue</li> <li>☆ Kiinteä muinaisjäännös</li> <li>■ Muinaisjäännösalue</li> <li>▨ Maakunnallisesti arvokas kulttuuriympäristö</li> </ul> |
|-------------------------------------------------------------------------------------------------------------------------------------------------------------------------------------------------------|------------------------------------------------------------------------------------------------------------------------------------------------------------------------------------------------------|-------------------------------------------------------------------------------------------------------------------------------------------------------------------------------------------------------------------|--------------------------------------------------------------------------------------------------------------------------------------------------------------------------------------------------------------------|



1:20 000



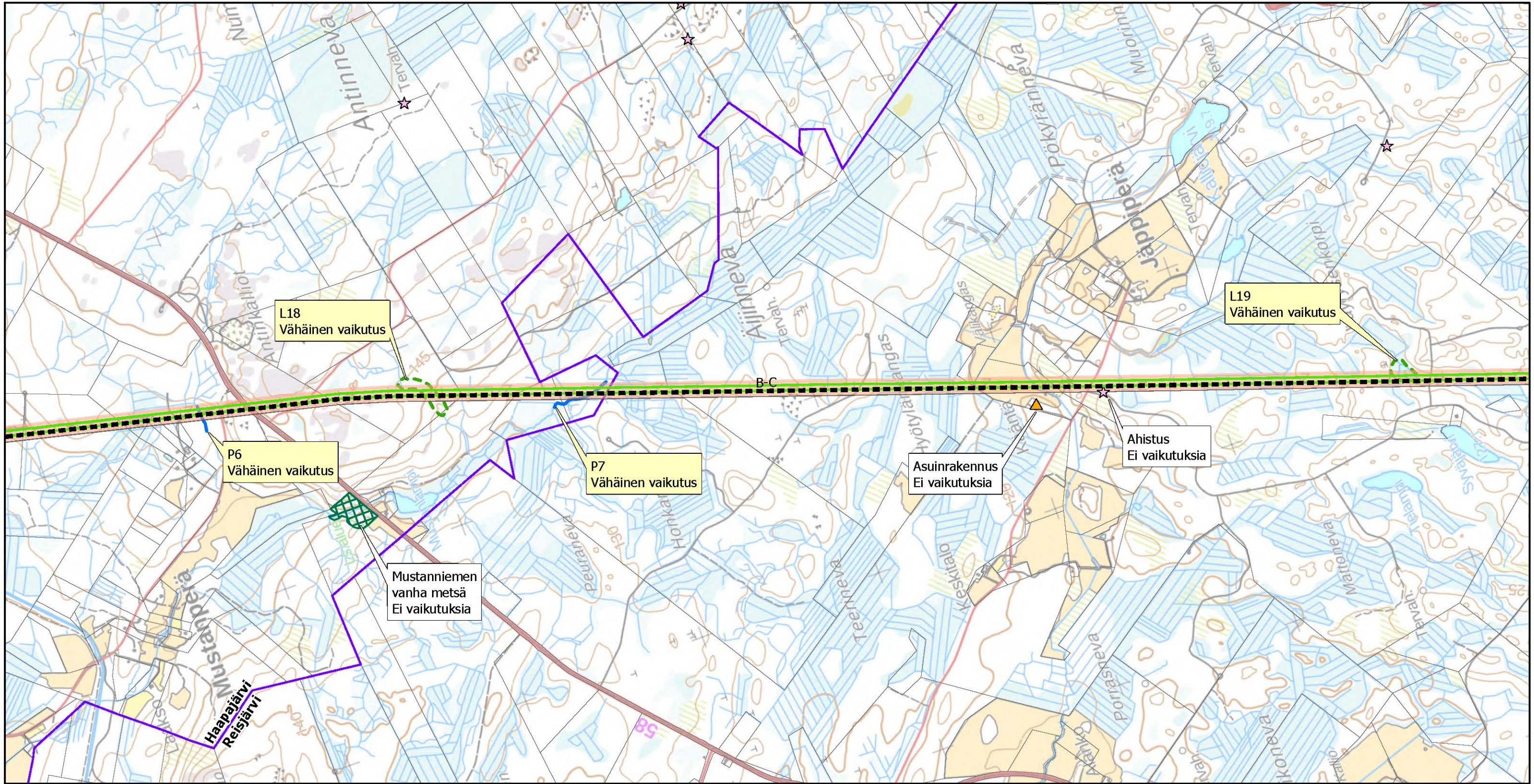


- |                                                                                                                                                                                                     |                                                                                                                                                                                                                          |                                                                                                                                                                                                                                                 |
|-----------------------------------------------------------------------------------------------------------------------------------------------------------------------------------------------------|--------------------------------------------------------------------------------------------------------------------------------------------------------------------------------------------------------------------------|-------------------------------------------------------------------------------------------------------------------------------------------------------------------------------------------------------------------------------------------------|
| <ul style="list-style-type: none"> <li>--- Suunniteltu johtoreitti</li> <li>■ Uusi johtoalue</li> <li>— Fingridin 220 kV voimajohto</li> <li>— Nykyinen johtoalue</li> <li>--- Kuntaraja</li> </ul> | <ul style="list-style-type: none"> <li>□ Kiinteistöraja</li> <li>▲ Asuinrakennukset alle 100 m etäisyydellä</li> <li>▲ Asuinrakennukset alle 50 m etäisyydellä</li> <li>● Loma-asunnot alle 50 m etäisyydellä</li> </ul> | <ul style="list-style-type: none"> <li>■ Arvokas moreeni muodostuma</li> <li>■ Luonnonsuojelualue</li> <li>— Puro (Koodit P# ja tiedot YVA-selostuksen luvussa 14.5.1)</li> <li>☆ Kiinteä muinaisjäänös</li> <li>☆ Muinaisjäänösalue</li> </ul> |
|-----------------------------------------------------------------------------------------------------------------------------------------------------------------------------------------------------|--------------------------------------------------------------------------------------------------------------------------------------------------------------------------------------------------------------------------|-------------------------------------------------------------------------------------------------------------------------------------------------------------------------------------------------------------------------------------------------|



1:20 000

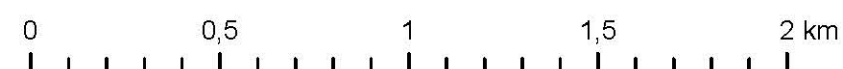


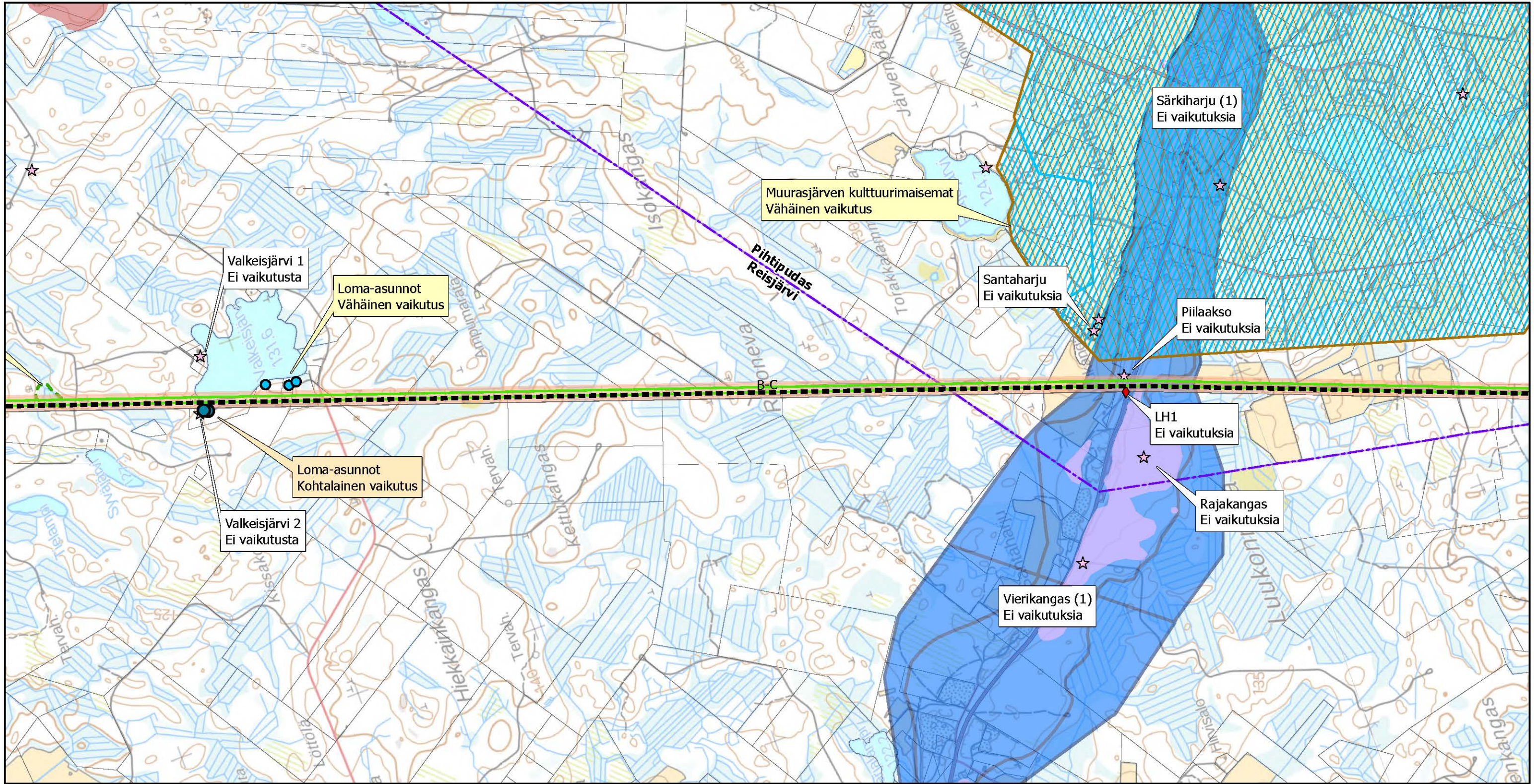


- Suunniteltu johtoreitti
- Uusi johtoalue
- Fingridin 220 kV voimajohto
- Nykyinen johtoalue
- Kuntaraja
- Kiinteistöraja
- ▲ Asuinrakennukset alle 100 m etäisyydellä
- Arvokas moreenimuodostuma
- Luonnonsuojelualue
- Arvokas luontokohte (Koodit L# ja tiedot YVA-selostuksen luvussa 15.5.5)
- Puro (Koodit P# ja tiedot YVA-selostuksen luvussa 14.5.1)
- ★ Kiinteä muinaisjäänös
- Muinaisjäänösalue



1:20 000



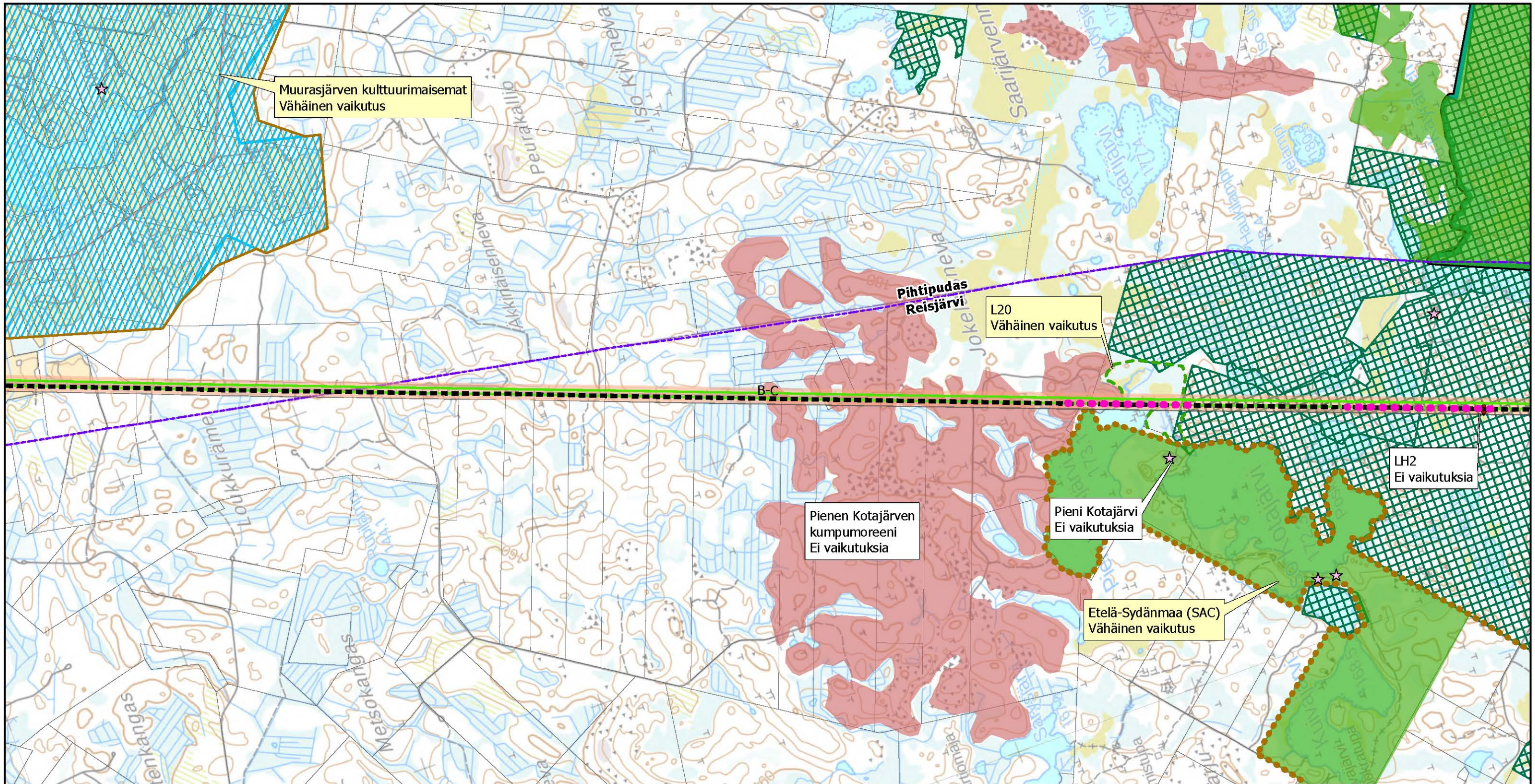


- |                                                                                                                                                                                                   |                                                                                                                                                                                                        |                                                                                                                                                                                                                                                                              |                                                                                                                                                                                                                   |
|---------------------------------------------------------------------------------------------------------------------------------------------------------------------------------------------------|--------------------------------------------------------------------------------------------------------------------------------------------------------------------------------------------------------|------------------------------------------------------------------------------------------------------------------------------------------------------------------------------------------------------------------------------------------------------------------------------|-------------------------------------------------------------------------------------------------------------------------------------------------------------------------------------------------------------------|
| <ul style="list-style-type: none"> <li>— Suunniteltu johtoreitti</li> <li>■ Uusi johtoalue</li> <li>— Fingridin 220 kV voimajohto</li> <li>■ Nykyinen johtoalue</li> <li>--- Kuntaraja</li> </ul> | <ul style="list-style-type: none"> <li>□ Kiinteistöraja</li> <li>● Loma-asunnot alle 100 m etäisyydellä</li> <li>● Loma-asunnot alle 50 m etäisyydellä</li> <li>■ Arvokas moreenimuodostuma</li> </ul> | <ul style="list-style-type: none"> <li>--- Arvokas luontokohte (Koodit L# ja tiedot YVA-selostuksen luvussa 15.5.5)</li> <li>◆ Uhanalainen lajiesiintymä (Koodit LH# ja tiedot YVA-selostuksen luvussa 15.5.5)</li> <li>■ Valtakunnallisesti arvokas maisema-alue</li> </ul> | <ul style="list-style-type: none"> <li>☆ Kiinteä muinaisjäänös</li> <li>■ Muinaisjäänösalue</li> <li>■ Maakunnallisesti arvokas maisema-alue</li> <li>■ Vedenhankintaa varten tärkeä pohjavesialue (1)</li> </ul> |
|---------------------------------------------------------------------------------------------------------------------------------------------------------------------------------------------------|--------------------------------------------------------------------------------------------------------------------------------------------------------------------------------------------------------|------------------------------------------------------------------------------------------------------------------------------------------------------------------------------------------------------------------------------------------------------------------------------|-------------------------------------------------------------------------------------------------------------------------------------------------------------------------------------------------------------------|



1:20 000

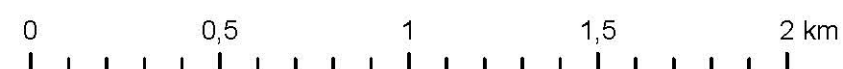


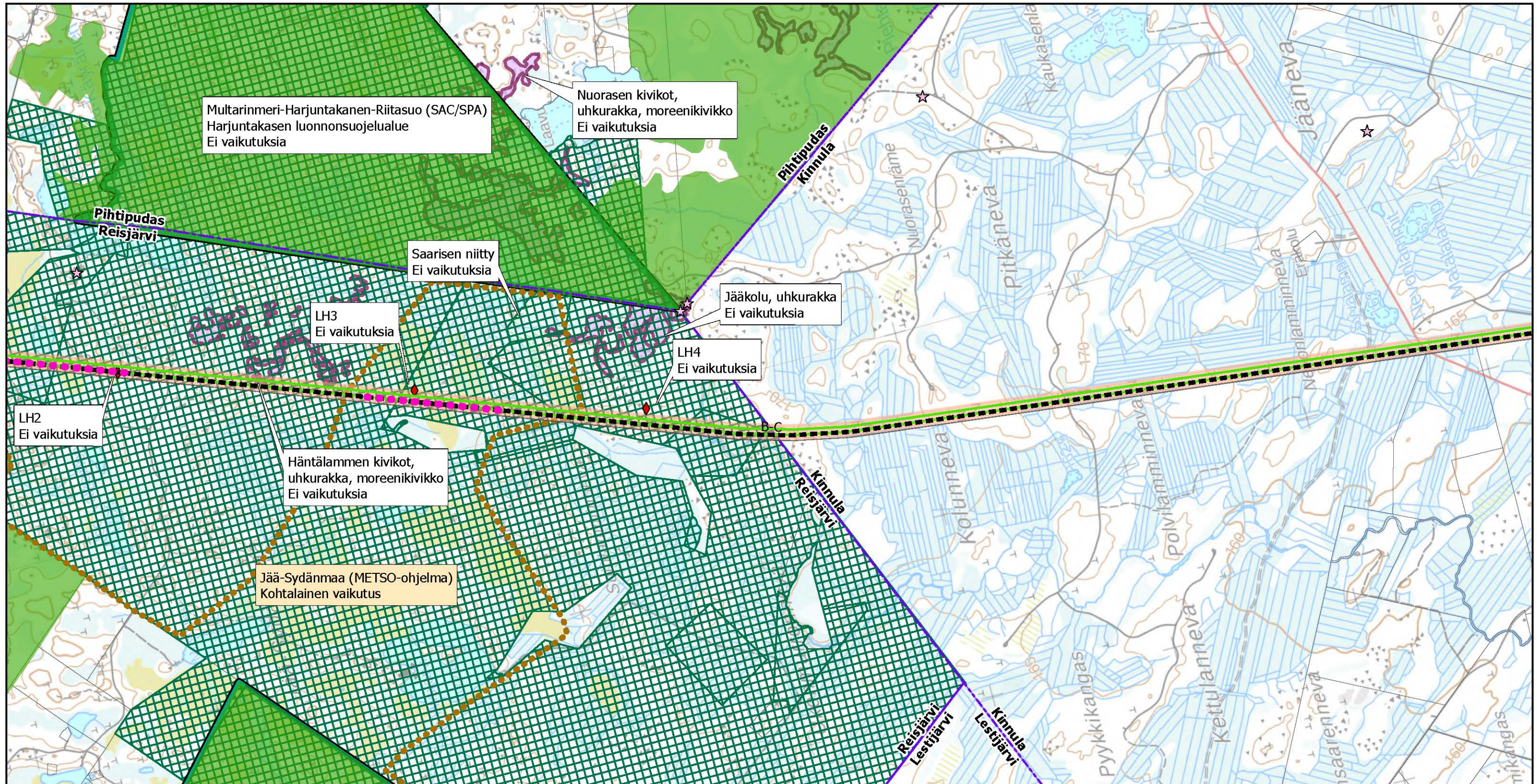


- |                                                                                                                                                                                                     |                                                                                                                                                                                          |                                                                                                                                                                                                                                                                                              |                                                                                                                                                                                                              |
|-----------------------------------------------------------------------------------------------------------------------------------------------------------------------------------------------------|------------------------------------------------------------------------------------------------------------------------------------------------------------------------------------------|----------------------------------------------------------------------------------------------------------------------------------------------------------------------------------------------------------------------------------------------------------------------------------------------|--------------------------------------------------------------------------------------------------------------------------------------------------------------------------------------------------------------|
| <ul style="list-style-type: none"> <li>— Suunniteltu johtoreitti</li> <li>■ Uusi johtoalue</li> <li>— Fingridin 220 kV voimajohto</li> <li>— Nykyinen johtoalue</li> <li>- - - Kuntaraja</li> </ul> | <ul style="list-style-type: none"> <li>□ Kiinteistöraja</li> <li>■ Arvokas moreenimuodostuma</li> <li>● MAALI-alue</li> <li>■ Luonnonsuojelualue</li> <li>■ Natura 2000 -alue</li> </ul> | <ul style="list-style-type: none"> <li>■ Luonnonsuojeluohjelma</li> <li>- - - Arvokas luontokohte (Koodit L# ja tiedot YVA-selostuksen luvussa 15.5.5)</li> <li>◆ Uhanalainen lajiesiintymä (Koodit LH# ja tiedot YVA-selostuksen luvussa 15.5.5)</li> <li>● Huomiomerkitäkohteet</li> </ul> | <ul style="list-style-type: none"> <li>■ Valtakunnallisesti arvokas maisema-alue</li> <li>☆ Kiinteä muinaisjäännös</li> <li>■ Muinaisjäännösalue</li> <li>■ Maakunnallisesti arvokas maisema-alue</li> </ul> |
|-----------------------------------------------------------------------------------------------------------------------------------------------------------------------------------------------------|------------------------------------------------------------------------------------------------------------------------------------------------------------------------------------------|----------------------------------------------------------------------------------------------------------------------------------------------------------------------------------------------------------------------------------------------------------------------------------------------|--------------------------------------------------------------------------------------------------------------------------------------------------------------------------------------------------------------|



1:20 000





- |                               |                      |                                                                                   |
|-------------------------------|----------------------|-----------------------------------------------------------------------------------|
| ■ ■ ■ Suunniteltu johtoreitti | □ Kiinteistöraja     | ▭ Luonnonsuojeluohjelma                                                           |
| ■ Uusi johtoalue              | ▭ Kivikko            | ◆ Uhanalainen lajiesiintymä (Koodit LH# ja tiedot YVA-selostuksen luvussa 15.5.5) |
| — Fingridin 220 kV voimajohto | ● MAALI-alue         | ● Huomiomerkitähteet                                                              |
| — Nykyinen johtoalue          | ▭ Luonnonsuojelualue | ☆ Kiinteä muinaisjäänös                                                           |
| ▭ Kuntaraja                   | ▭ Natura 2000 -alue  |                                                                                   |



1:20 000

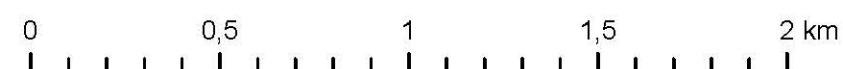


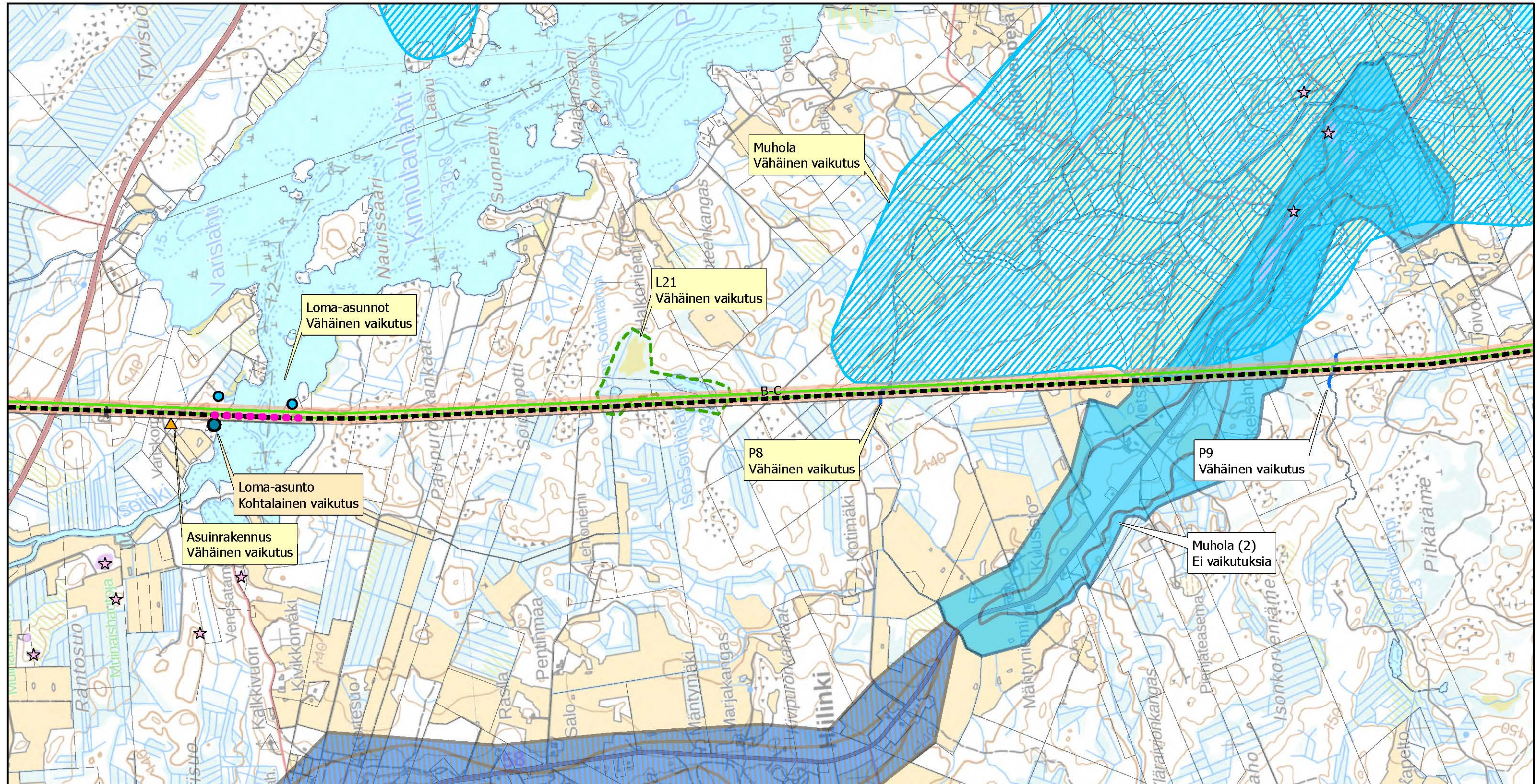


- |                               |                      |                                            |
|-------------------------------|----------------------|--------------------------------------------|
| ■ ■ ■ Suunniteltu johtoreitti | — Muu voimajohto     | ▲ Asuinrakennukset alle 100 m etäisyydellä |
| ■ Uusi johtoalue              | ■ Nykyinen johtoalue | ☆ Kiinteä muinaisjäännös                   |
| ▨ Suunnittelualue             | □ Kiinteistöraja     | ■ Muinaisjäännösalue                       |
| — Fingridin 220 kV voimajohto |                      |                                            |



1:20 000

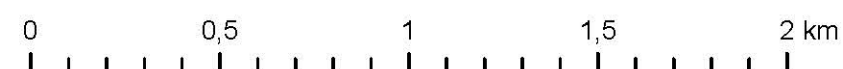




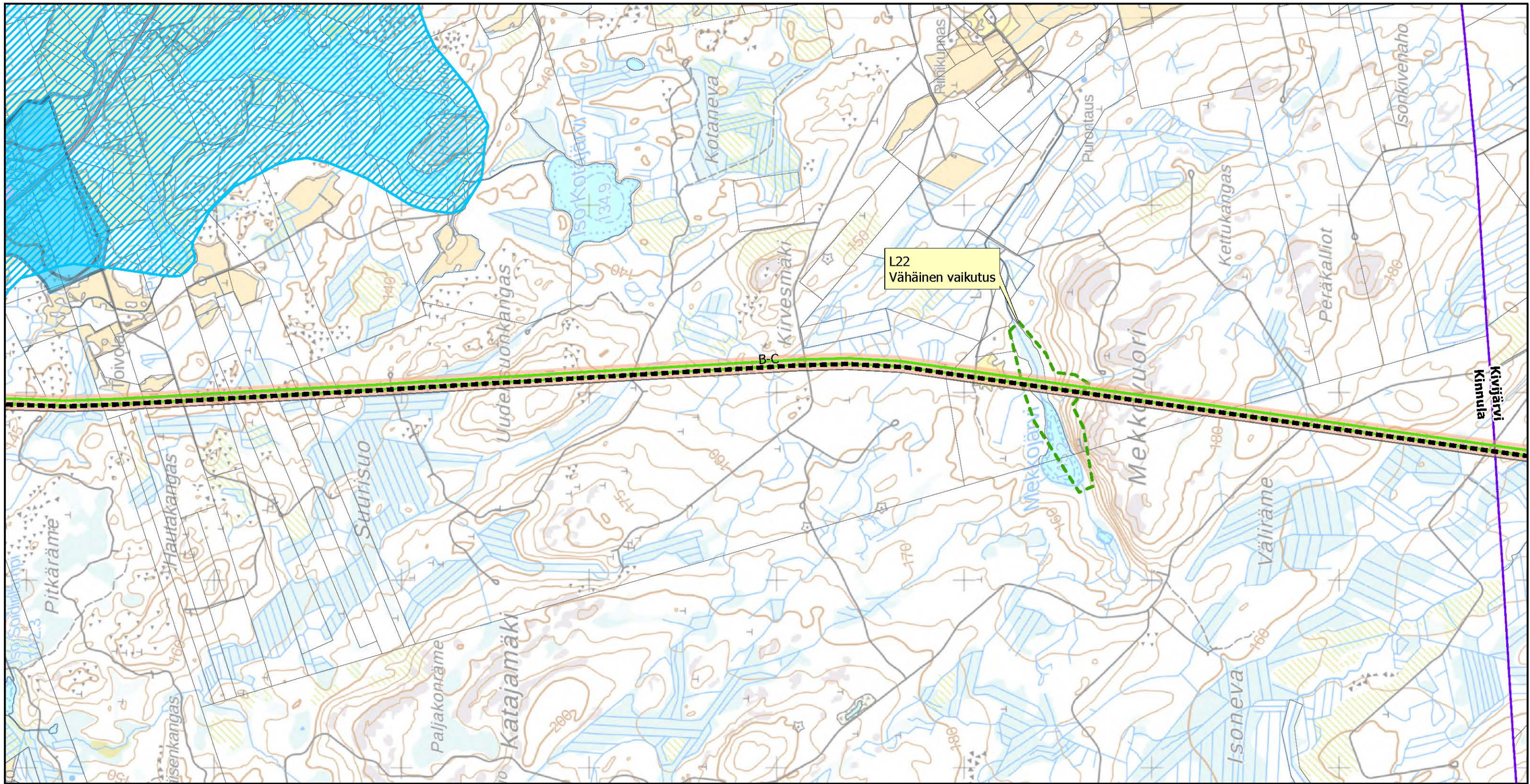
- |                                                                                                                                                                                                                                |                                                                                                                                                                                                                                                                                 |                                                                                                                                                                                                                                                               |                                                                                                                                                                                                                                                |
|--------------------------------------------------------------------------------------------------------------------------------------------------------------------------------------------------------------------------------|---------------------------------------------------------------------------------------------------------------------------------------------------------------------------------------------------------------------------------------------------------------------------------|---------------------------------------------------------------------------------------------------------------------------------------------------------------------------------------------------------------------------------------------------------------|------------------------------------------------------------------------------------------------------------------------------------------------------------------------------------------------------------------------------------------------|
| <ul style="list-style-type: none"> <li>— Suunniteltu johtoreitti</li> <li>■ Uusi johtoalue</li> <li>— Fingridin 220 kV voimajohto</li> <li>— Muu voimajohto</li> <li>■ Nykyinen johtoalue</li> <li>□ Kiinteistöraja</li> </ul> | <ul style="list-style-type: none"> <li>▲ Asuinrakennukset alle 100 m etäisyydellä</li> <li>● Loma-asunnot alle 100 m etäisyydellä</li> <li>● Loma-asunnot alle 50 m etäisyydellä</li> <li>— Arvokas luontokohde (Koodit L# ja tiedot YVA-selostuksen luvussa 15.5.5)</li> </ul> | <ul style="list-style-type: none"> <li>— Puro (Koodit P# ja tiedot YVA-selostuksen luvussa 14.5.1)</li> <li>● Huomiomerkintäkohteet</li> <li>★ Kiinteä muinaisjäänös</li> <li>■ Muinaisjäänösalue</li> <li>■ Maakunnallisesti arvokas maisema-alue</li> </ul> | <ul style="list-style-type: none"> <li>■ Muu vedenhankintakäyttöön soveltuva pohjavesialue (2)</li> <li>■ Vedenhankintaa varten tärkeä pohjavesialue, jonka pohjavedestä pintavesi- tai maaekosysteemi on suoraan riippuvainen (1E)</li> </ul> |
|--------------------------------------------------------------------------------------------------------------------------------------------------------------------------------------------------------------------------------|---------------------------------------------------------------------------------------------------------------------------------------------------------------------------------------------------------------------------------------------------------------------------------|---------------------------------------------------------------------------------------------------------------------------------------------------------------------------------------------------------------------------------------------------------------|------------------------------------------------------------------------------------------------------------------------------------------------------------------------------------------------------------------------------------------------|













1:20 000





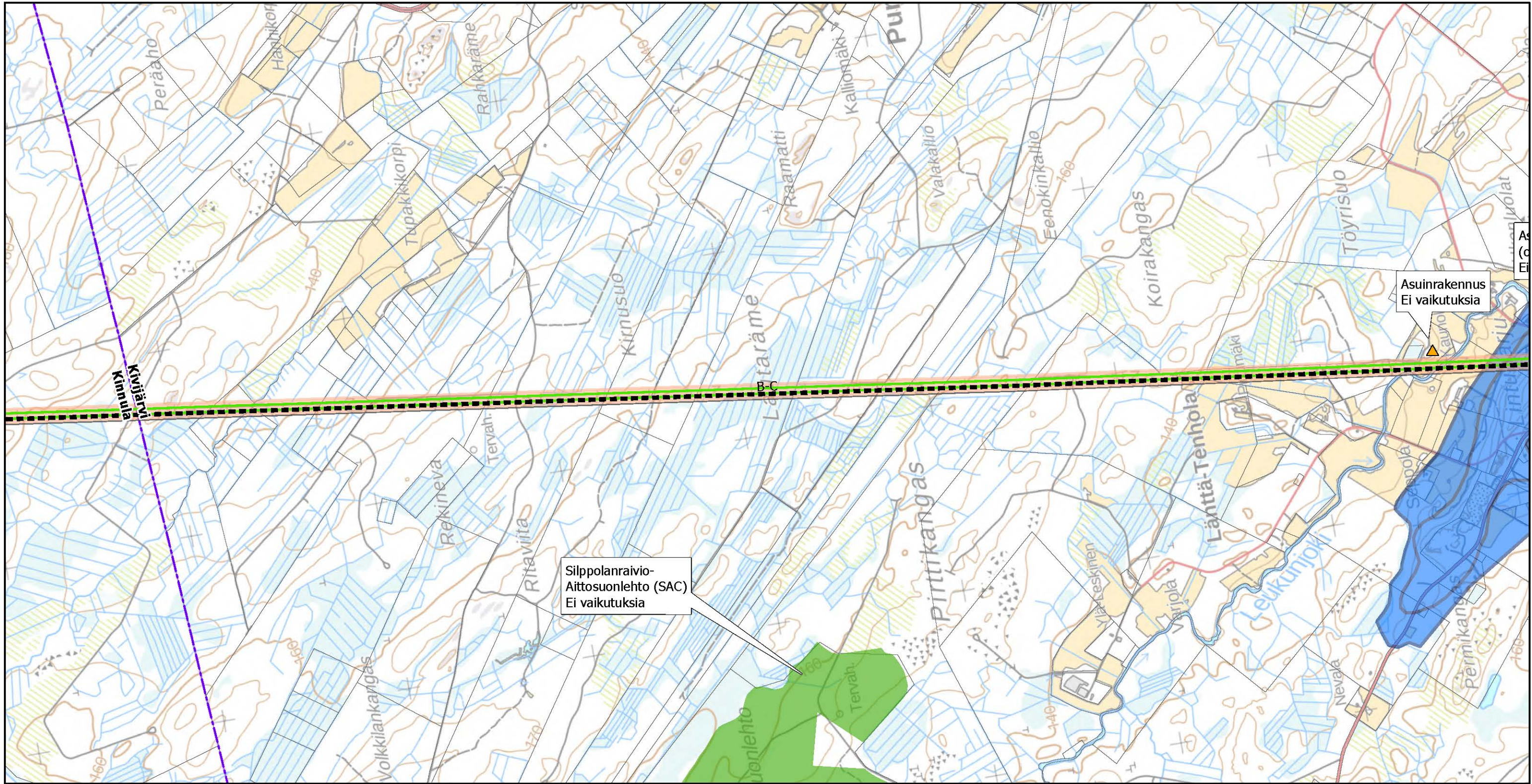


- |                                                                                                                 |                                                                                                                                                              |                                                                                                                                             |
|-----------------------------------------------------------------------------------------------------------------|--------------------------------------------------------------------------------------------------------------------------------------------------------------|---------------------------------------------------------------------------------------------------------------------------------------------|
|  Suunniteltu johtoreitti     |  Kuntaraja                                                                |  Muinaisjäännösalue                                    |
|  Uusi johtoalue              |  Kiinteistöraja                                                           |  Maakunnallisesti arvokas maisema-alue                 |
|  Fingridin 220 kV voimajohto |  Arvokas luontokohde (Koodit L# ja tiedot YVA-selostuksen luvussa 15.5.5) |  Muu vedenhankintakäyttöön soveltuva pohjavesialue (2) |
|  Nykyinen johtoalue          |                                                                                                                                                              |                                                                                                                                             |



1:20 000

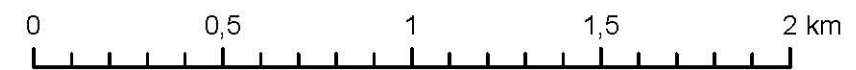


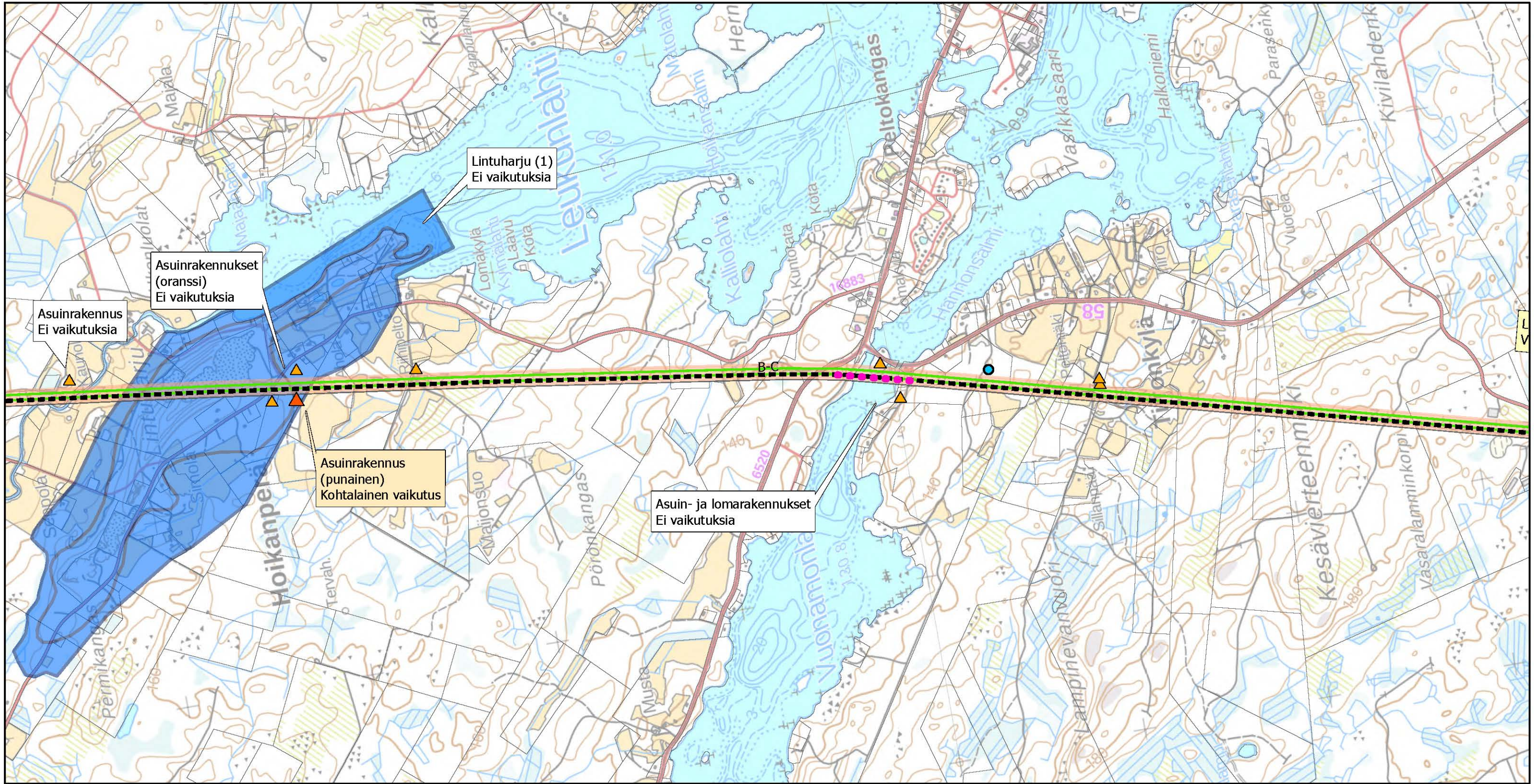


- Suunniteltu johtoreitti
- Uusi johtoalue
- Fingridin 220 kV voimajohto
- Nykyinen johtoalue
- ▭ Kuntaraja
- ▭ Kiinteistöraja
- ▲ Asuinrakennukset alle 100 m etäisyydellä
- Natura 2000 -alue
- Vedenhankintaa varten tärkeä pohjavesialue (1)



1:20 000

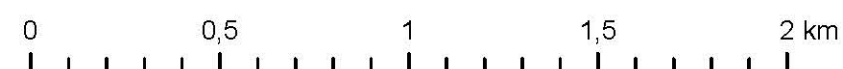


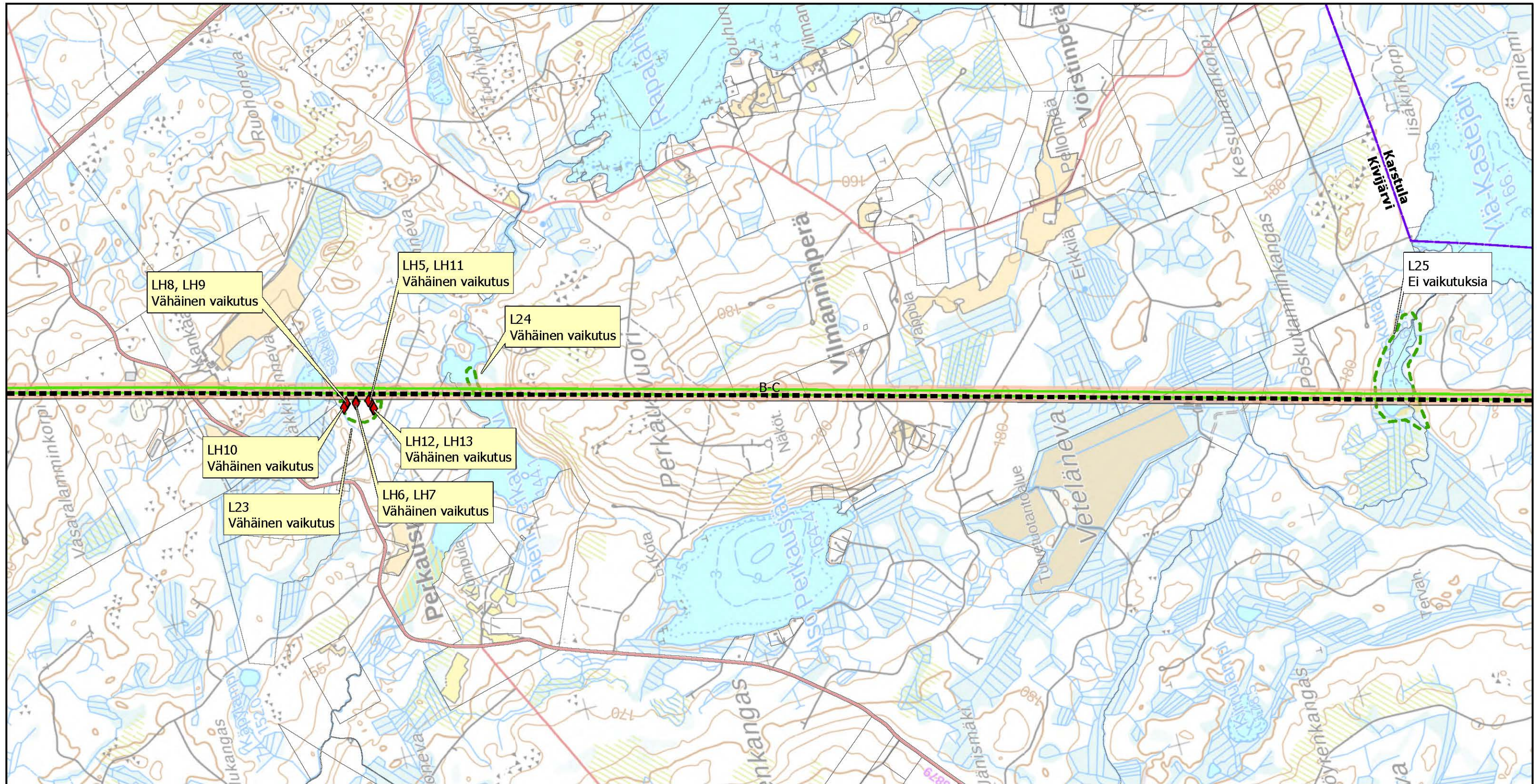


- |                                                                                                                                                                                |                                                                                                                                                                           |                                                                                                                                                                                     |
|--------------------------------------------------------------------------------------------------------------------------------------------------------------------------------|---------------------------------------------------------------------------------------------------------------------------------------------------------------------------|-------------------------------------------------------------------------------------------------------------------------------------------------------------------------------------|
| <ul style="list-style-type: none"> <li>■ ■ ■ Suunniteltu johtoreitti</li> <li>■ Uusi johtoalue</li> <li>— Fingridin 220 kV voimajohto</li> <li>■ Nykyinen johtoalue</li> </ul> | <ul style="list-style-type: none"> <li>□ Kiinteistöraja</li> <li>▲ Asuinrakennukset alle 100 m etäisyydellä</li> <li>▲ Asuinrakennukset alle 50 m etäisyydellä</li> </ul> | <ul style="list-style-type: none"> <li>● Loma-asunnot alle 100 m etäisyydellä</li> <li>● Huomiomerkintäkohteet</li> <li>■ Vedenhankintaa varten tärkeä pohjavesialue (1)</li> </ul> |
|--------------------------------------------------------------------------------------------------------------------------------------------------------------------------------|---------------------------------------------------------------------------------------------------------------------------------------------------------------------------|-------------------------------------------------------------------------------------------------------------------------------------------------------------------------------------|



1:20 000





LH8, LH9  
Vähäinen vaikutus

LH5, LH11  
Vähäinen vaikutus

L24  
Vähäinen vaikutus

L25  
Ei vaikutuksia

LH10  
Vähäinen vaikutus

LH12, LH13  
Vähäinen vaikutus

L23  
Vähäinen vaikutus

LH6, LH7  
Vähäinen vaikutus



- Suunniteltu johtoreitti
- Uusi johtoalue
- Fingridin 220 kV voimajohto

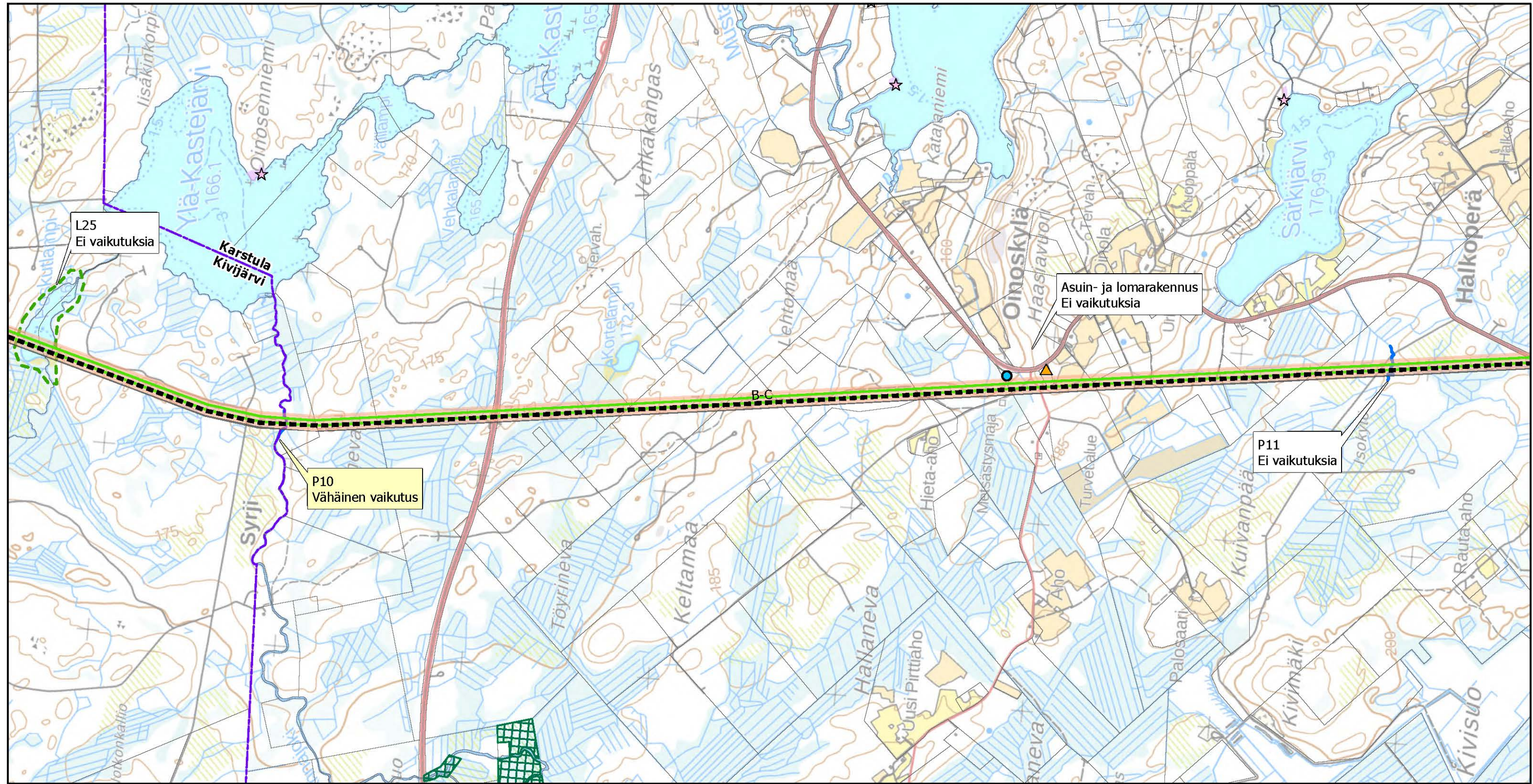
- Nykyinen johtoalue
- Kuntaraja
- Kiinteistöraja

- Arvokas luontokohte (Koodit L# ja tiedot YVA-selostuksen luvussa 15.5.5)
- Uhanalainen lajiesiintymä (Koodit LH# ja tiedot YVA-selostuksen luvussa 15.5.5)



1:20 000

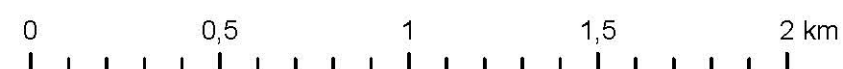


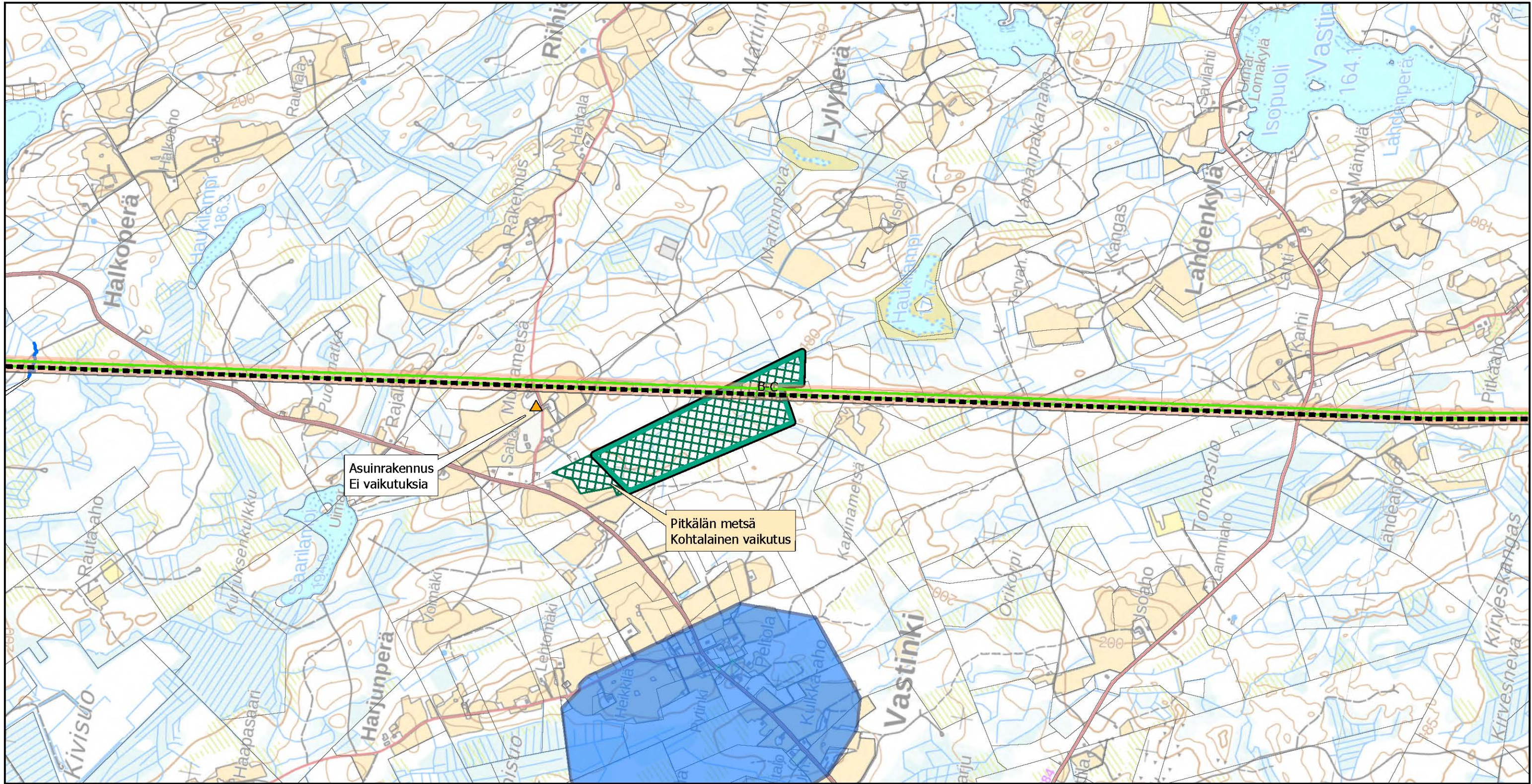


- |                                                                                                                                                                                                       |                                                                                                                                                                                                      |                                                                                                                                                                                                                                                                 |
|-------------------------------------------------------------------------------------------------------------------------------------------------------------------------------------------------------|------------------------------------------------------------------------------------------------------------------------------------------------------------------------------------------------------|-----------------------------------------------------------------------------------------------------------------------------------------------------------------------------------------------------------------------------------------------------------------|
| <ul style="list-style-type: none"> <li>--- Suunniteltu johtoreitti</li> <li>■ Uusi johtoalue</li> <li>— Fingridin 220 kV voimajohto</li> <li>— Nykyinen johtoalue</li> <li>- - - Kuntaraja</li> </ul> | <ul style="list-style-type: none"> <li>□ Kiinteistöraja</li> <li>▲ Asuinrakennukset alle 100 m etäisyydellä</li> <li>● Loma-asunnot alle 100 m etäisyydellä</li> <li>■ Luonnonsuojelualue</li> </ul> | <ul style="list-style-type: none"> <li>▭ Arvokas luontokohte (Koodit L# ja tiedot YVA-selostuksen luvussa 15.5.5)</li> <li>— Puro (Koodit P# ja tiedot YVA-selostuksen luvussa 14.5.1)</li> <li>★ Kiinteä muinaisjäänös</li> <li>■ Muinaisjäänösalue</li> </ul> |
|-------------------------------------------------------------------------------------------------------------------------------------------------------------------------------------------------------|------------------------------------------------------------------------------------------------------------------------------------------------------------------------------------------------------|-----------------------------------------------------------------------------------------------------------------------------------------------------------------------------------------------------------------------------------------------------------------|



1:20 000

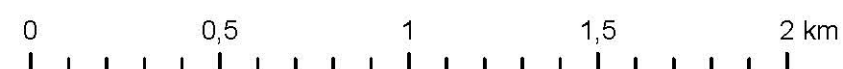


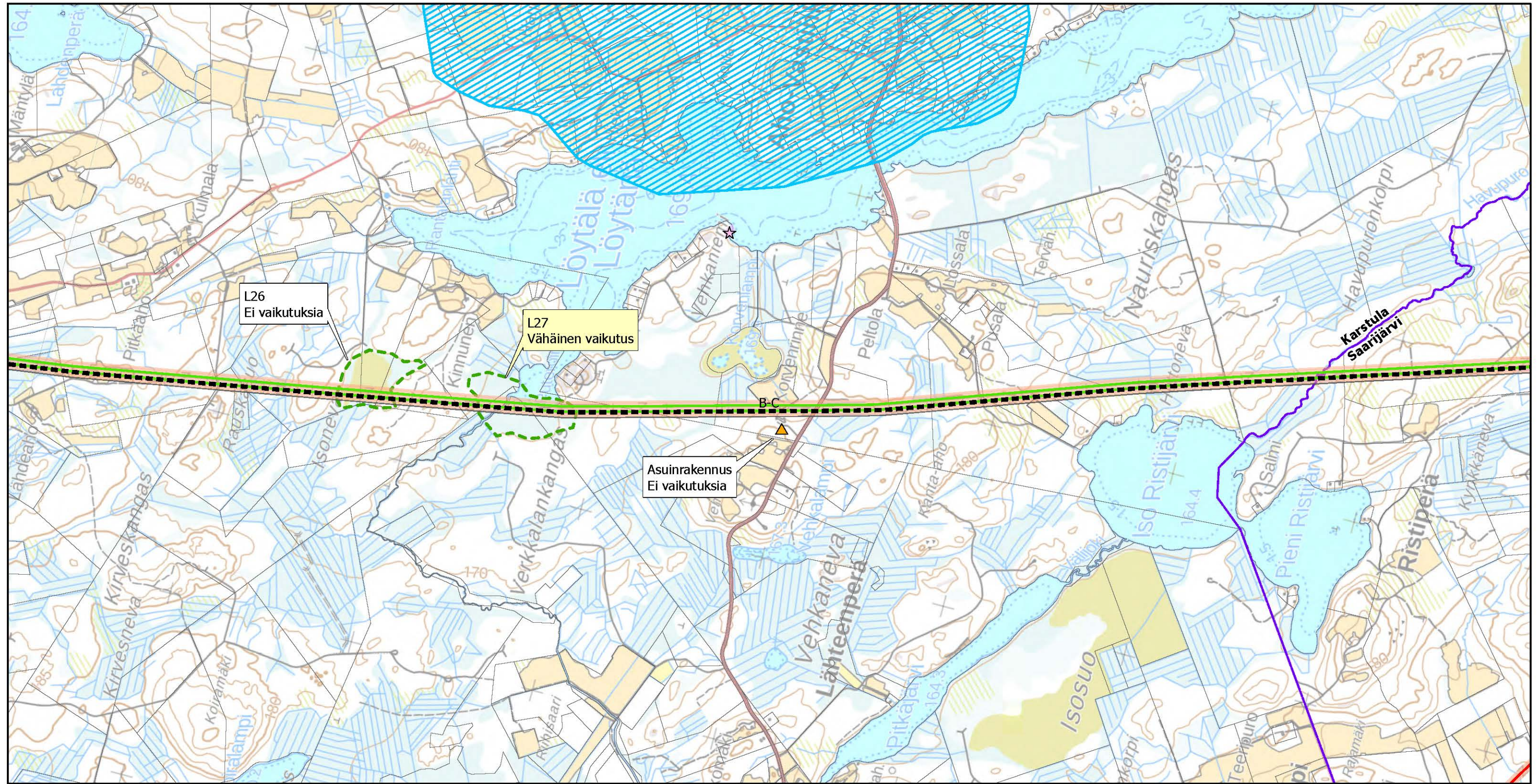


- |                               |                                            |                                                             |
|-------------------------------|--------------------------------------------|-------------------------------------------------------------|
| — — — Suunniteltu johtoreitti | □ Kiinteistöraja                           | — Puro (Koodit P# ja tiedot YVA-selostuksen luvussa 14.5.1) |
| ■ Uusi johtoalue              | ▲ Asuinrakennukset alle 100 m etäisyydellä | ■ Vedenhankintaa varten tärkeä pohjavesialue (1)            |
| — Fingridin 220 kV voimajohto | ■ Luonnonsuojeluohjelma                    |                                                             |
| — Nykyinen johtoalue          |                                            |                                                             |



1:20 000

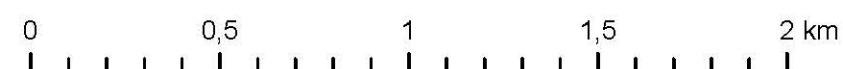


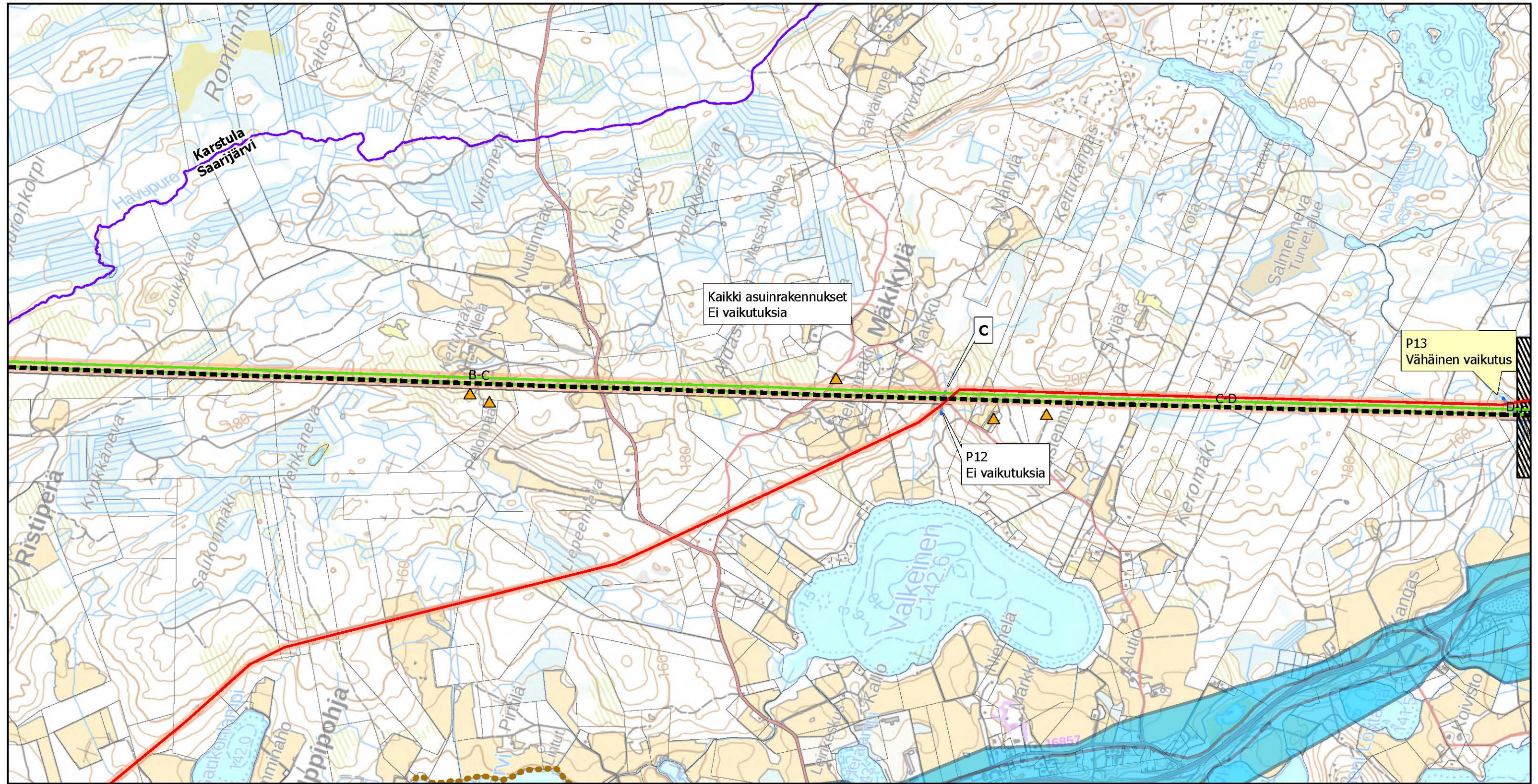


- Suunniteltu johtoreitti
- Uusi johtoalue
- Fingridin 220 kV voimajohto
- Fingridin 110 kV voimajohto
- Nykyinen johtoalue
- Kuntaraja
- Kiinteistöraja
- ▲ Asuinrakennukset alle 100 m etäisyydellä
- Arvokas luontokohde (Koodit L# ja tiedot YVA-selostuksen luvussa 15.5.5)
- ★ Kiinteä muinaisjäänös
- Muinaisjäänösalue
- Maakunnallisesti arvokas maisema-alue



1:20 000

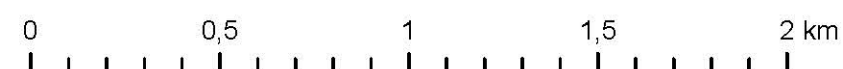




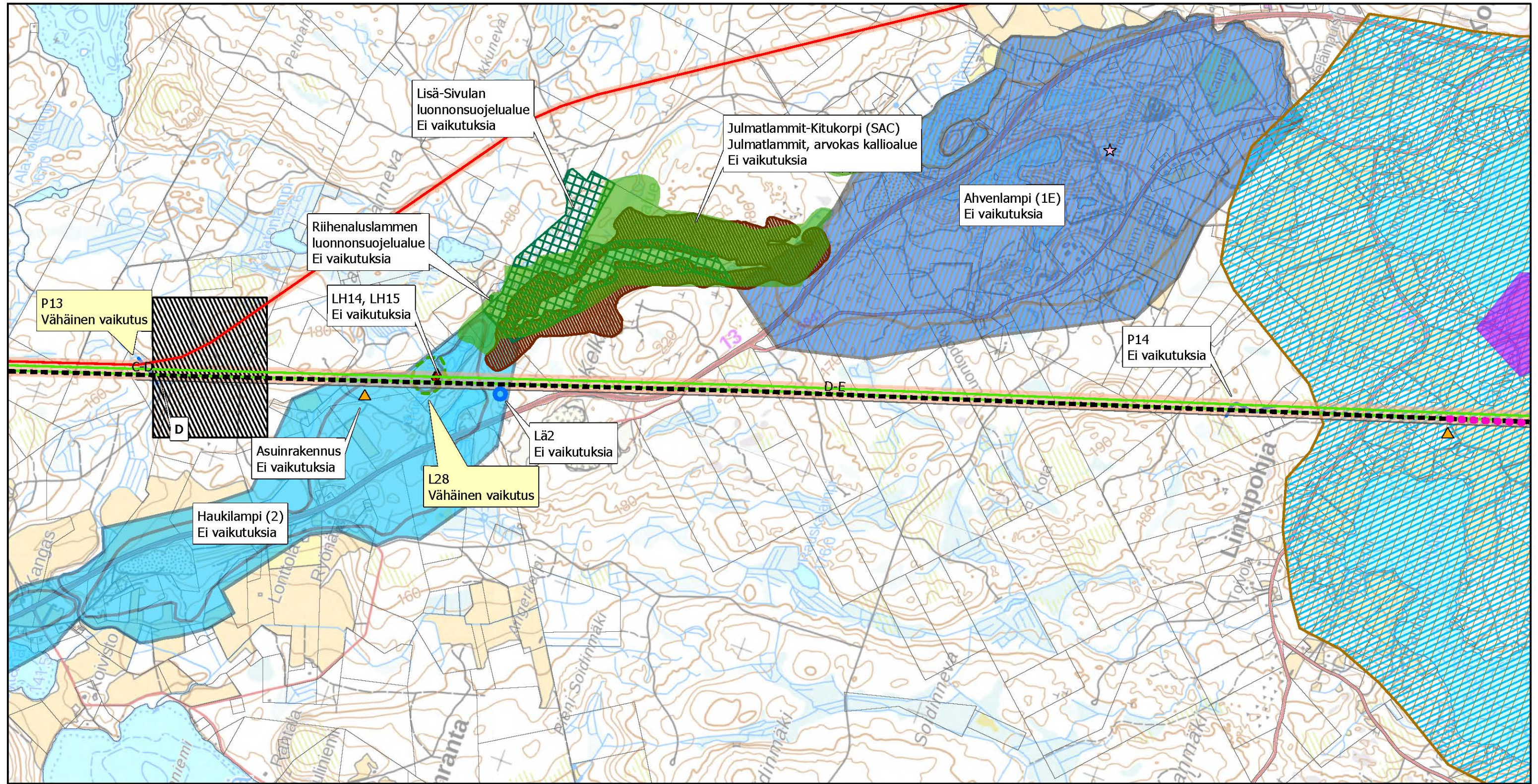
- Suunniteltu johtoreitti
- Uusi johtoalue
- Fingridin 220 kV voimajohto
- Fingridin 110 kV voimajohto
- Nykyinen johtoalue
- ▭ Kuntaraja
- ▭ Kiinteistöraja
- ▲ Asuinrakennukset alle 100 m etäisyydellä
- MAALI-alue
- Puro (Koodit P# ja tiedot YVA-selostuksen luvussa 14.5.1)
- Muinaisjäännösalue
- Muu vedenhankintakäyttöön soveltuva pohjavesialue (2)



1:20 000



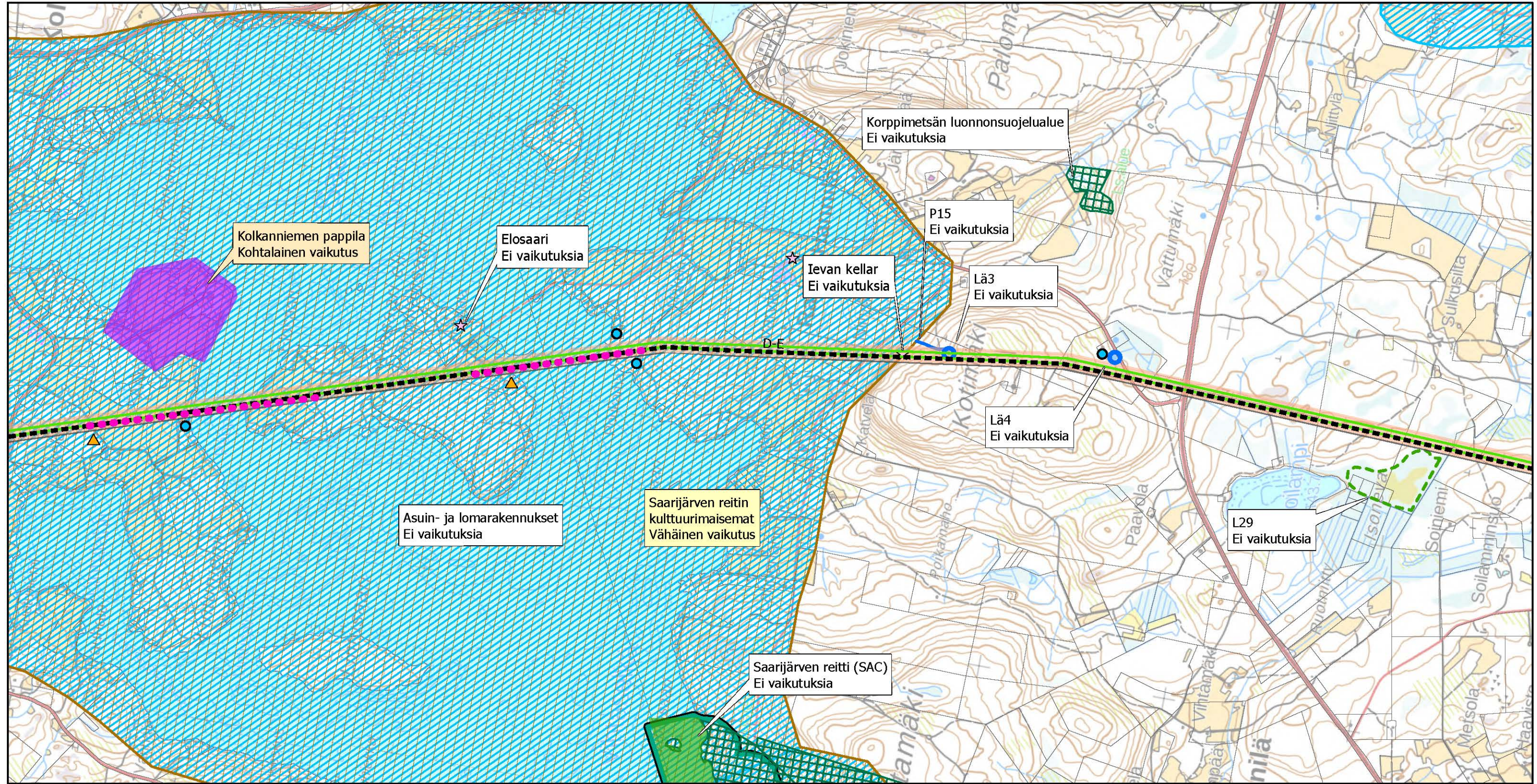




<ul style="list-style-type: none"> <li>--- Suunniteltu johtoreitti</li> <li>■ Uusi johtoalue</li> <li>▨ Suunnittelualue</li> <li>— Fingridin 220 kV voimajohto</li> <li>— Fingridin 110 kV voimajohto</li> <li>■ Nykyinen johtoalue</li> </ul>	<ul style="list-style-type: none"> <li>□ Kiinteistöraja</li> <li>▲ Asuinrakennukset alle 100 m etäisyydellä</li> <li>■ Arvokas kallioalue</li> <li>▨ Luonnonsuojelualue</li> <li>■ Natura 2000 -alue</li> </ul>	<ul style="list-style-type: none"> <li>▨ Arvokas luontokohte (Koodit L# ja tiedot YVA-selostuksen luvussa 15.5.5)</li> <li>— Puro (Koodit P# ja tiedot YVA-selostuksen luvussa 14.5.1)</li> <li>● Lähde (Koodit Lä# ja tiedot YVA-selostuksen luvussa 15.5.5)</li> <li>◆ Uhanalainen lajiesiintymä (Koodit LH# ja tiedot YVA-selostuksen luvussa 15.5.5)</li> </ul>	<ul style="list-style-type: none"> <li>● Huomiomerkintäkohteet</li> <li>■ Valtakunnallisesti merkittävä rakennettu kulttuuriympäristö</li> <li>■ Valtakunnallisesti arvokas maisema-alue</li> <li>★ Kiinteä muinaisjäännös</li> <li>■ Muinaisjäännösalue</li> </ul>	<ul style="list-style-type: none"> <li>▨ Maakunnallisesti arvokas maisema-alue</li> <li>■ Muu vedenhankintakäyttöön soveltuva pohjavesialue (2)</li> <li>■ Vedenhankintaa varten tärkeä pohjavesialue, jonka pohjavedestä pintavesi- tai maaekosysteemi on suoraan riippuvainen (1E)</li> </ul>
------------------------------------------------------------------------------------------------------------------------------------------------------------------------------------------------------------------------------------------------	-----------------------------------------------------------------------------------------------------------------------------------------------------------------------------------------------------------------	---------------------------------------------------------------------------------------------------------------------------------------------------------------------------------------------------------------------------------------------------------------------------------------------------------------------------------------------------------------------	---------------------------------------------------------------------------------------------------------------------------------------------------------------------------------------------------------------------------------------------------------------------	-------------------------------------------------------------------------------------------------------------------------------------------------------------------------------------------------------------------------------------------------------------------------------------------------

1:20 000



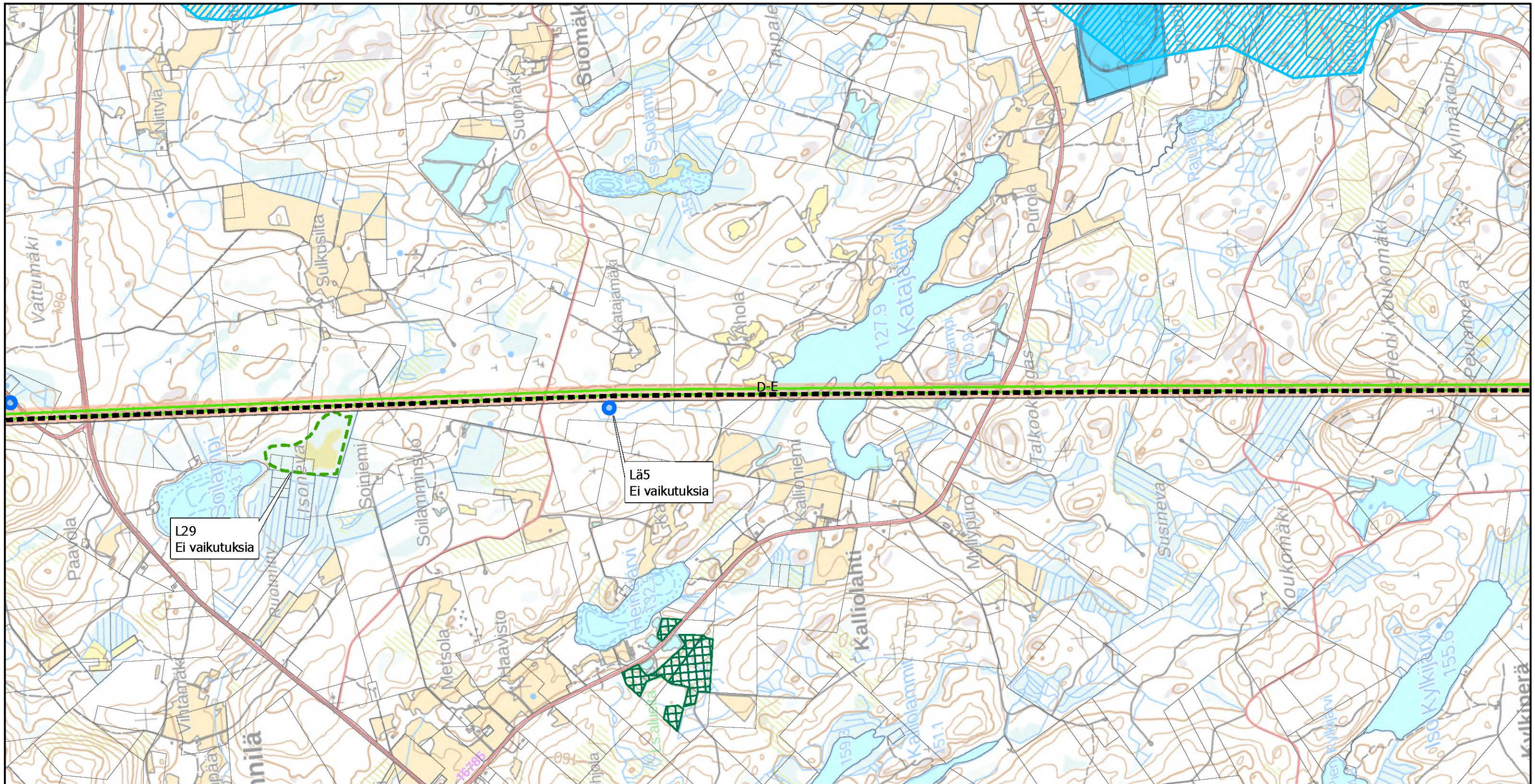


- |                                                                                                                                                                                                                                                            |                                                                                                                                                                                                                                                                          |                                                                                                                                                                                                                                                                                              |                                                                                                                                                                                                              |
|------------------------------------------------------------------------------------------------------------------------------------------------------------------------------------------------------------------------------------------------------------|--------------------------------------------------------------------------------------------------------------------------------------------------------------------------------------------------------------------------------------------------------------------------|----------------------------------------------------------------------------------------------------------------------------------------------------------------------------------------------------------------------------------------------------------------------------------------------|--------------------------------------------------------------------------------------------------------------------------------------------------------------------------------------------------------------|
| <ul style="list-style-type: none"> <li>--- Suunniteltu johtoreitti</li> <li>■ Uusi johtoalue</li> <li>— Fingridin 220 kV voimajohto</li> <li>— Nykyinen johtoalue</li> <li>□ Kiinteistöraja</li> <li>▲ Asuinrakennukset alle 100 m etäisyydellä</li> </ul> | <ul style="list-style-type: none"> <li>● Loma-asunnot alle 100 m etäisyydellä</li> <li>▤ Luonnonsuojelualue</li> <li>■ Natura 2000 -alue</li> <li>▭ Luonnonsuojeluohjelma</li> <li>▭ Arvokas luontokohde (Koodit L# ja tiedot YVA-selostuksen luvussa 15.5.5)</li> </ul> | <ul style="list-style-type: none"> <li>— Puro (Koodit P# ja tiedot YVA-selostuksen luvussa 14.5.1)</li> <li>● Lähde (Koodit Lä# ja tiedot YVA-selostuksen luvussa 15.5.5)</li> <li>● Huomiomerkintäkohteet</li> <li>■ Valtakunnallisesti merkittävä rakennettu kulttuuriympäristö</li> </ul> | <ul style="list-style-type: none"> <li>▭ Valtakunnallisesti arvokas maisema-alue</li> <li>★ Kiinteä muinaisjäännös</li> <li>■ Muinaisjäännösalue</li> <li>▨ Maakunnallisesti arvokas maisema-alue</li> </ul> |
|------------------------------------------------------------------------------------------------------------------------------------------------------------------------------------------------------------------------------------------------------------|--------------------------------------------------------------------------------------------------------------------------------------------------------------------------------------------------------------------------------------------------------------------------|----------------------------------------------------------------------------------------------------------------------------------------------------------------------------------------------------------------------------------------------------------------------------------------------|--------------------------------------------------------------------------------------------------------------------------------------------------------------------------------------------------------------|



1:20 000





L29  
Ei vaikutuksia

Lä5  
Ei vaikutuksia

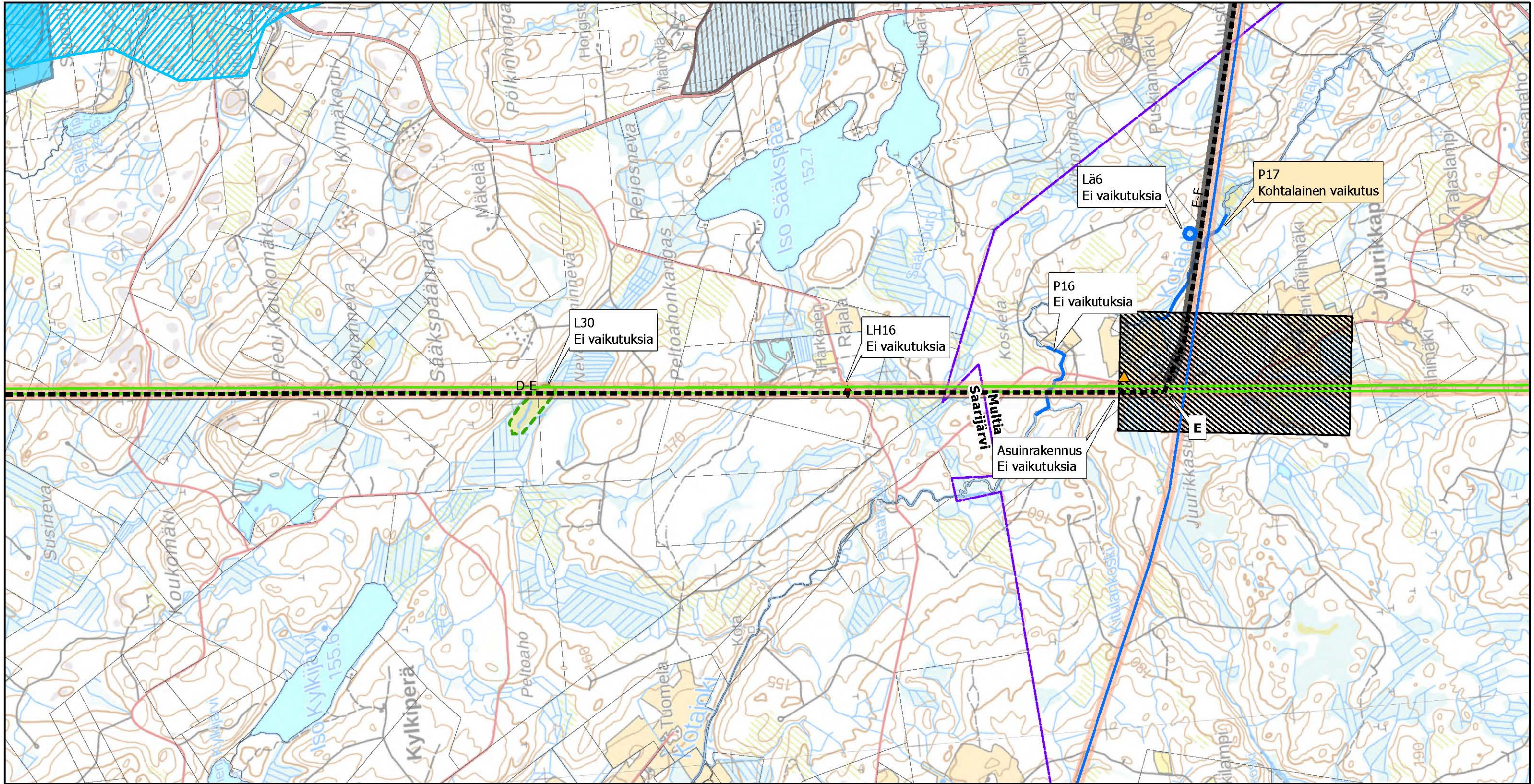


- ■ ■ Suunniteltu johtoreitti
- Uusi johtoalue
- Fingridin 220 kV voimajohto
- Nykyinen johtoalue
- Kiinteistöraja
- Luonnonsuojelualue
- Arvokas luontokohde (Koodit L# ja tiedot YVA-selostuksen luvussa 15.5.5)
- Lähde (Koodit Lä# ja tiedot YVA-selostuksen luvussa 15.5.5)
- Maakunnallisesti arvokas maisema-alue
- Muu vedenhankintakäyttöön soveltuva pohjavesialue (2)



1:20 000

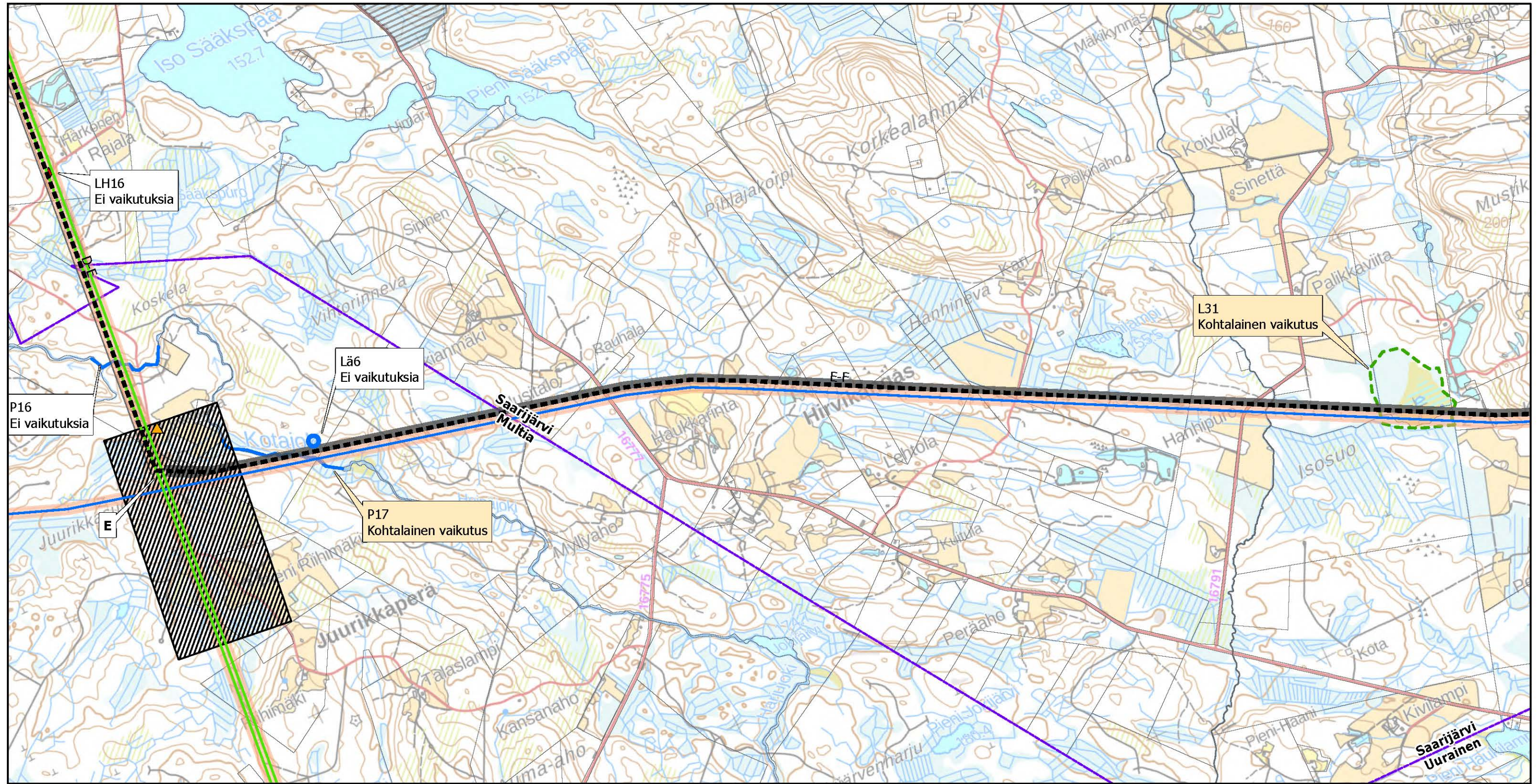




<ul style="list-style-type: none"> <li>■ ■ ■ Suunniteltu johtoreitti</li> <li>■ Uusi johtoalue</li> <li>▨ Suunnittelualue</li> <li>— Fingridin 400 kV voimajohto</li> <li>— Fingridin 220 kV voimajohto</li> <li>■ Nykyinen johtoalue</li> </ul>	<ul style="list-style-type: none"> <li>▭ Kuntaraja</li> <li>▭ Kiinteistöraja</li> <li>▲ Asuinrakennukset alle 100 m etäisyydellä</li> <li>▭ Arvokas luontokohde (Koodit L# ja tiedot YVA-selostuksen luvussa 15.5.5)</li> </ul>	<ul style="list-style-type: none"> <li>— Puro (Koodit P# ja tiedot YVA-selostuksen luvussa 14.5.1)</li> <li>● Lähde (Koodit Lä# ja tiedot YVA-selostuksen luvussa 15.5.5)</li> <li>◆ Uhanalainen lajiesiintymä (Koodit LH# ja tiedot YVA-selostuksen luvussa 15.5.5)</li> </ul>	<ul style="list-style-type: none"> <li>▨ Maakunnallisesti arvokas maisema-alue</li> <li>▨ Muu vedenhankintakäyttöön soveltuva pohjavesialue (2)</li> <li>▨ Pohjavesialue jonka pohjavedestä pintavesi- tai maaekosysteemi on suoraan riippuvainen (E)</li> </ul>
--------------------------------------------------------------------------------------------------------------------------------------------------------------------------------------------------------------------------------------------------	---------------------------------------------------------------------------------------------------------------------------------------------------------------------------------------------------------------------------------	---------------------------------------------------------------------------------------------------------------------------------------------------------------------------------------------------------------------------------------------------------------------------------	------------------------------------------------------------------------------------------------------------------------------------------------------------------------------------------------------------------------------------------------------------------

1:20 000

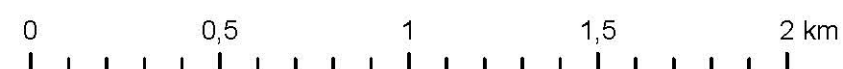


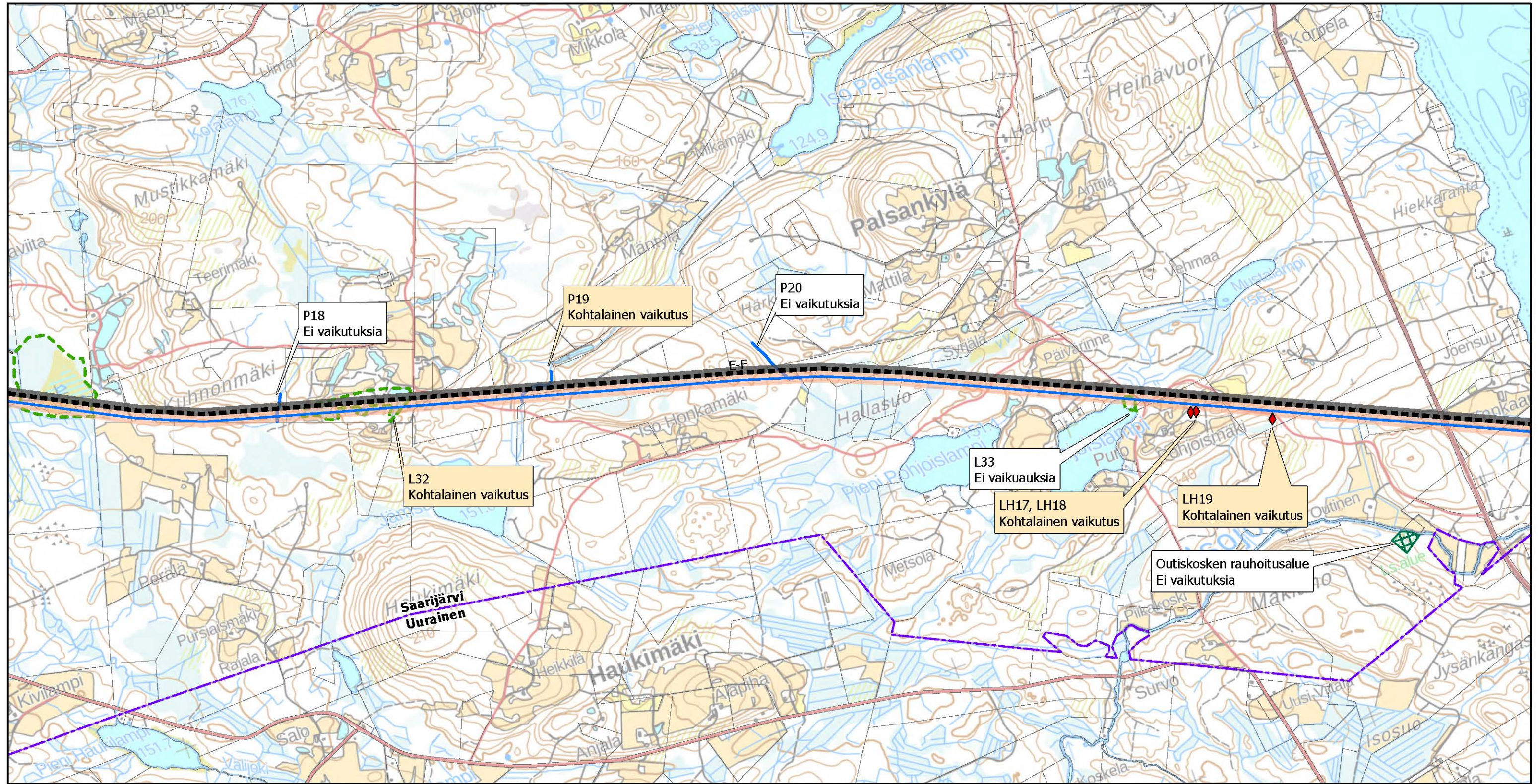


- Suunniteltu johtoreitti
- Uusi johtoalue
- ▨ Suunnittelualue
- Fingridin 400 kV voimajohto
- Fingridin 220 kV voimajohto
- Nykyinen johtoalue
- ▭ Kuntaraja
- ▭ Kiinteistöraja
- ▲ Asuinrakennukset alle 100 m etäisyydellä
- ▭ Arvokas luontokohde (Koodit L# ja tiedot YVA-selostuksen luvussa 15.5.5)
- Puro (Koodit P# ja tiedot YVA-selostuksen luvussa 14.5.1)
- Lähde (Koodit Lä# ja tiedot YVA-selostuksen luvussa 15.5.5)
- ◆ Uhanalainen lajiesiintymä (Koodit LH# ja tiedot YVA-selostuksen luvussa 15.5.5)
- ▭ Pohjavesialue jonka pohjavedestä pintavesi- tai maaekosysteemi on suoraan riippuvainen (E)



1:20 000

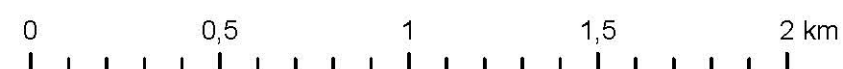


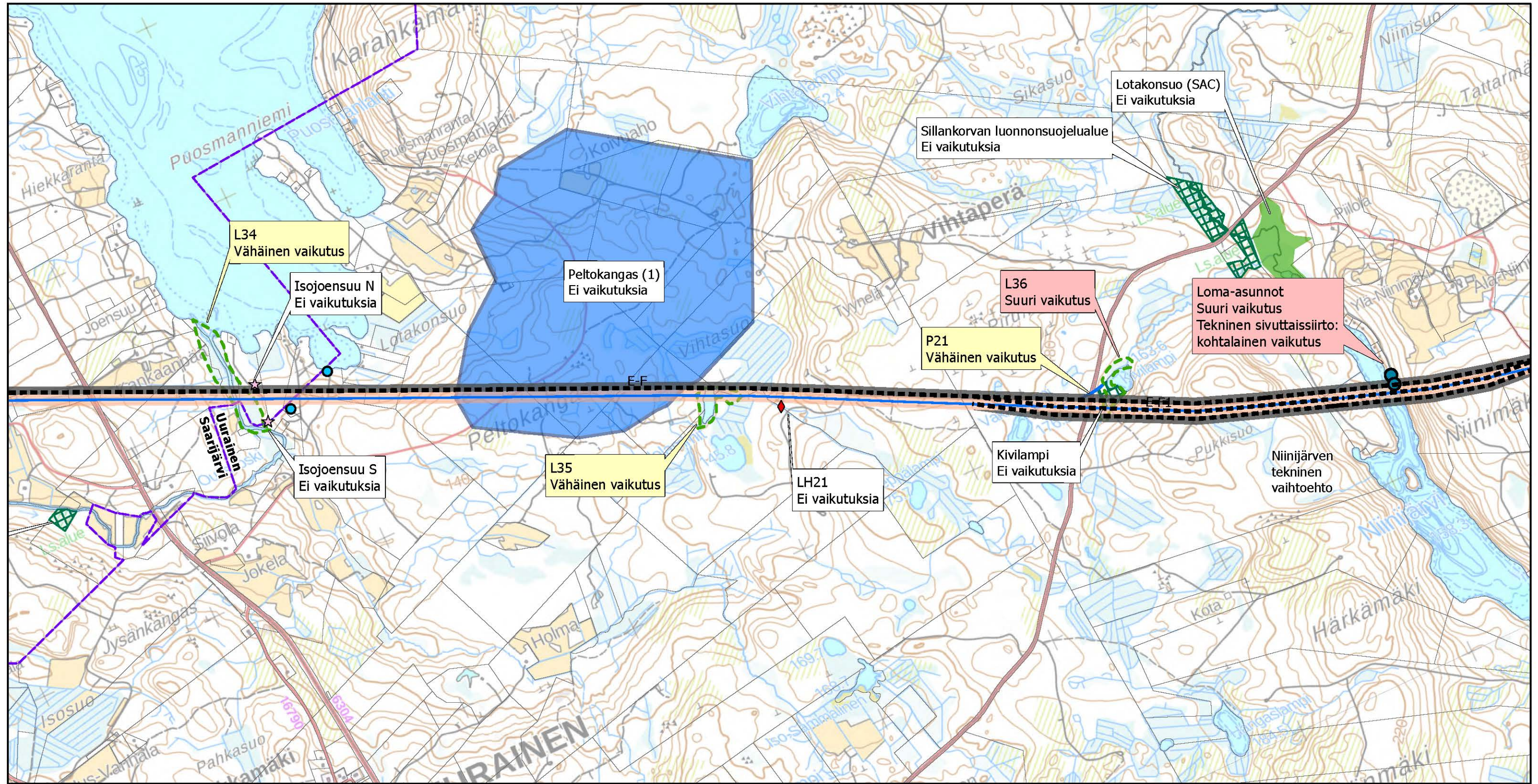


- Suunniteltu johtoreitti
- Uusi johtoalue
- Fingridin 400 kV voimajohto
- Nykyinen johtoalue
- Kuntaraja
- Kiinteistöraja
- Luonnonsuojelualue
- Arvokas luontokohde (Koodit L# ja tiedot YVA-selostuksen luvussa 15.5.5)
- Puro (Koodit P# ja tiedot YVA-selostuksen luvussa 14.5.1)
- Uhanalainen lajiesiintymä (Koodit LH# ja tiedot YVA-selostuksen luvussa 15.5.5)



1:20 000

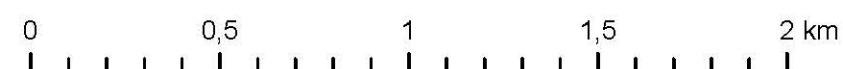


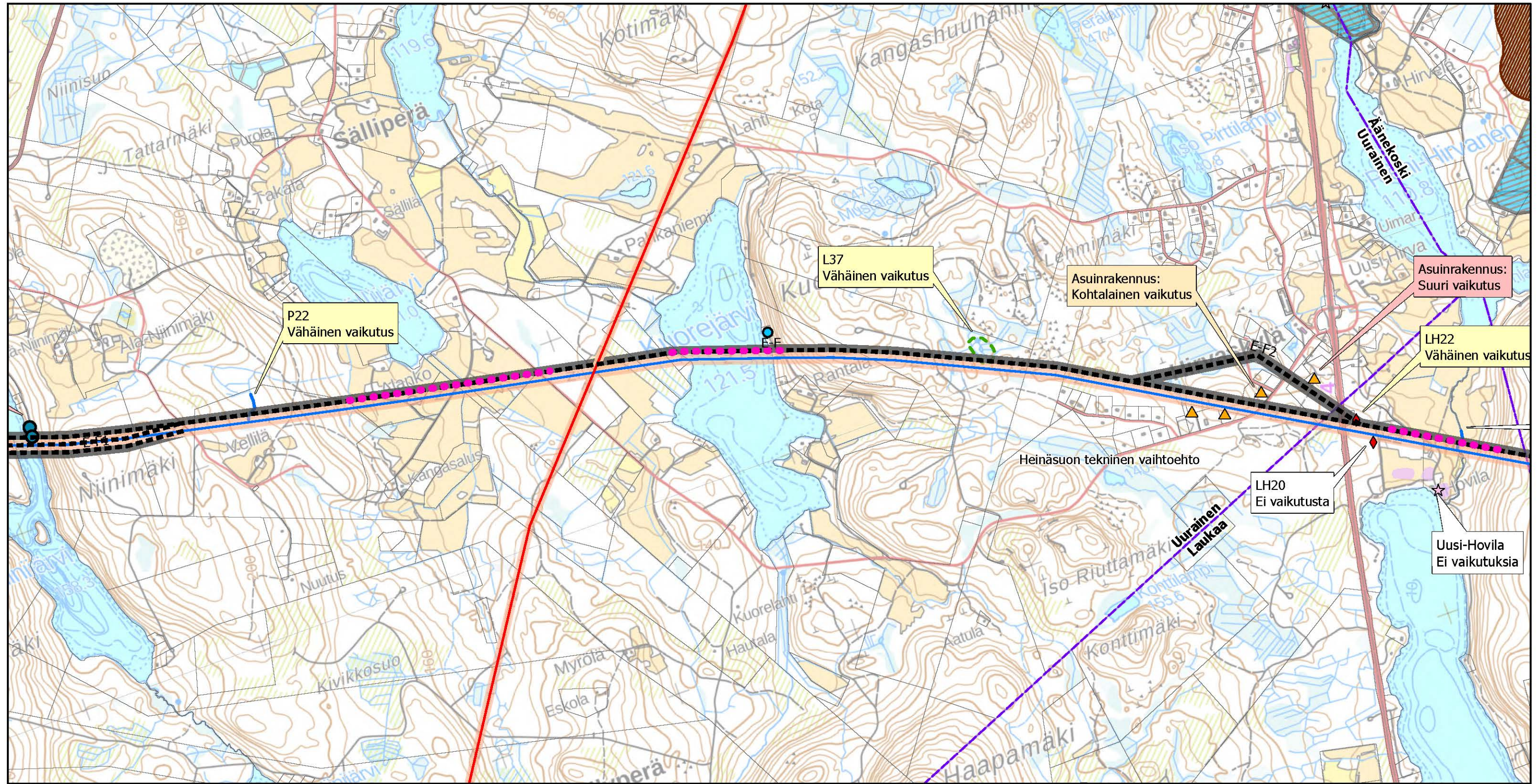


- |                                                                                                                                                                                                 |                                                                                                                                                                                                                              |                                                                                                                                                                                                                                                                                              |                                                                                                                                                                  |
|-------------------------------------------------------------------------------------------------------------------------------------------------------------------------------------------------|------------------------------------------------------------------------------------------------------------------------------------------------------------------------------------------------------------------------------|----------------------------------------------------------------------------------------------------------------------------------------------------------------------------------------------------------------------------------------------------------------------------------------------|------------------------------------------------------------------------------------------------------------------------------------------------------------------|
| <ul style="list-style-type: none"> <li>— Suunniteltu johtoreitti</li> <li>— Uusi johtoalue</li> <li>— Fingridin 400 kV voimajohto</li> <li>— Nykyinen johtoalue</li> <li>— Kuntaraja</li> </ul> | <ul style="list-style-type: none"> <li>□ Kiinteistöraja</li> <li>● Loma-asunnot alle 100 m etäisyydellä</li> <li>● Loma-asunnot alle 50 m etäisyydellä</li> <li>▤ Luonnonsuojelualue</li> <li>■ Natura 2000 -alue</li> </ul> | <ul style="list-style-type: none"> <li>▤ Arvokas luontokohde (Koodit L# ja tiedot YVA-selostuksen luvussa 15.5.5)</li> <li>— Puro (Koodit P# ja tiedot YVA-selostuksen luvussa 14.5.1)</li> <li>◆ Uhanalainen lajiesiintymä (Koodit LH# ja tiedot YVA-selostuksen luvussa 15.5.5)</li> </ul> | <ul style="list-style-type: none"> <li>☆ Kiinteä muinaisjäänös</li> <li>■ Muinaisjäänösalue</li> <li>■ Vedenhankintaa varten tärkeä pohjavesialue (1)</li> </ul> |
|-------------------------------------------------------------------------------------------------------------------------------------------------------------------------------------------------|------------------------------------------------------------------------------------------------------------------------------------------------------------------------------------------------------------------------------|----------------------------------------------------------------------------------------------------------------------------------------------------------------------------------------------------------------------------------------------------------------------------------------------|------------------------------------------------------------------------------------------------------------------------------------------------------------------|



1:20 000

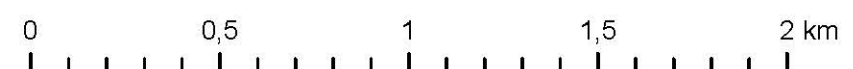




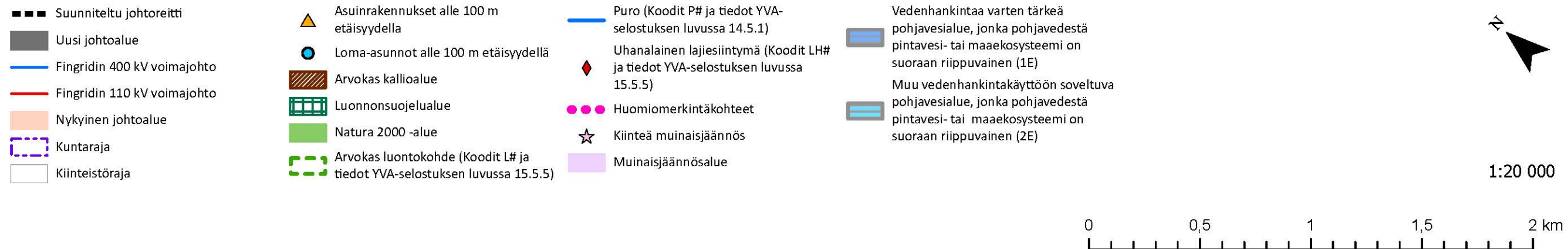
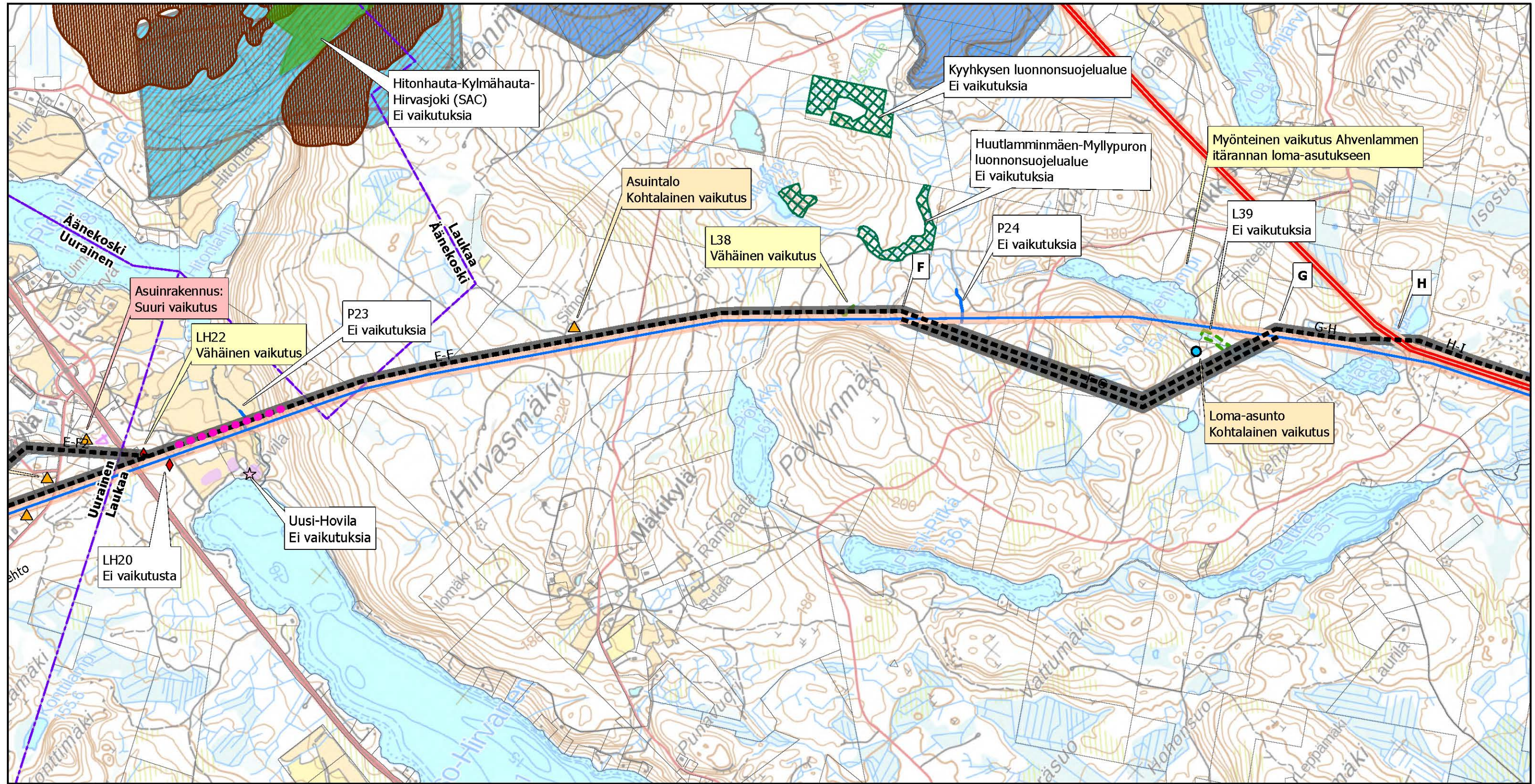
- |                                                                                                                                                                                                                                        |                                                                                                                                                                                                                                                     |                                                                                                                                                                                                                                                                                                                              |                                                                                                                                                                                                                                                     |
|----------------------------------------------------------------------------------------------------------------------------------------------------------------------------------------------------------------------------------------|-----------------------------------------------------------------------------------------------------------------------------------------------------------------------------------------------------------------------------------------------------|------------------------------------------------------------------------------------------------------------------------------------------------------------------------------------------------------------------------------------------------------------------------------------------------------------------------------|-----------------------------------------------------------------------------------------------------------------------------------------------------------------------------------------------------------------------------------------------------|
| <ul style="list-style-type: none"> <li>— Suunniteltu johtoreitti</li> <li>— Uusi johtoalue</li> <li>— Fingridin 400 kV voimajohto</li> <li>— Fingridin 110 kV voimajohto</li> <li>— Nykyinen johtoalue</li> <li>— Kuntaraja</li> </ul> | <ul style="list-style-type: none"> <li>□ Kiinteistöraja</li> <li>▲ Asuinrakennukset alle 100 m etäisyydellä</li> <li>● Loma-asunnot alle 100 m etäisyydellä</li> <li>● Loma-asunnot alle 50 m etäisyydellä</li> <li>■ Arvokas kallioalue</li> </ul> | <ul style="list-style-type: none"> <li>□ Arvokas luontokohte (Koodit L# ja tiedot YVA-selostuksen luvussa 15.5.5)</li> <li>— Puro (Koodit P# ja tiedot YVA-selostuksen luvussa 14.5.1)</li> <li>◆ Uhanalainen lajiesiintymä (Koodit LH# ja tiedot YVA-selostuksen luvussa 15.5.5)</li> <li>● Huomiomerkitäkohteet</li> </ul> | <ul style="list-style-type: none"> <li>☆ Kiinteä muinaisjäänös</li> <li>□ Muinaisjäänösalue</li> <li>□ Muu vedenhankintakäyttöön soveltuva pohjavesialue, jonka pohjavedestä pintavesi- tai maakekosysteemi on suoraan riippuvainen (2E)</li> </ul> |
|----------------------------------------------------------------------------------------------------------------------------------------------------------------------------------------------------------------------------------------|-----------------------------------------------------------------------------------------------------------------------------------------------------------------------------------------------------------------------------------------------------|------------------------------------------------------------------------------------------------------------------------------------------------------------------------------------------------------------------------------------------------------------------------------------------------------------------------------|-----------------------------------------------------------------------------------------------------------------------------------------------------------------------------------------------------------------------------------------------------|

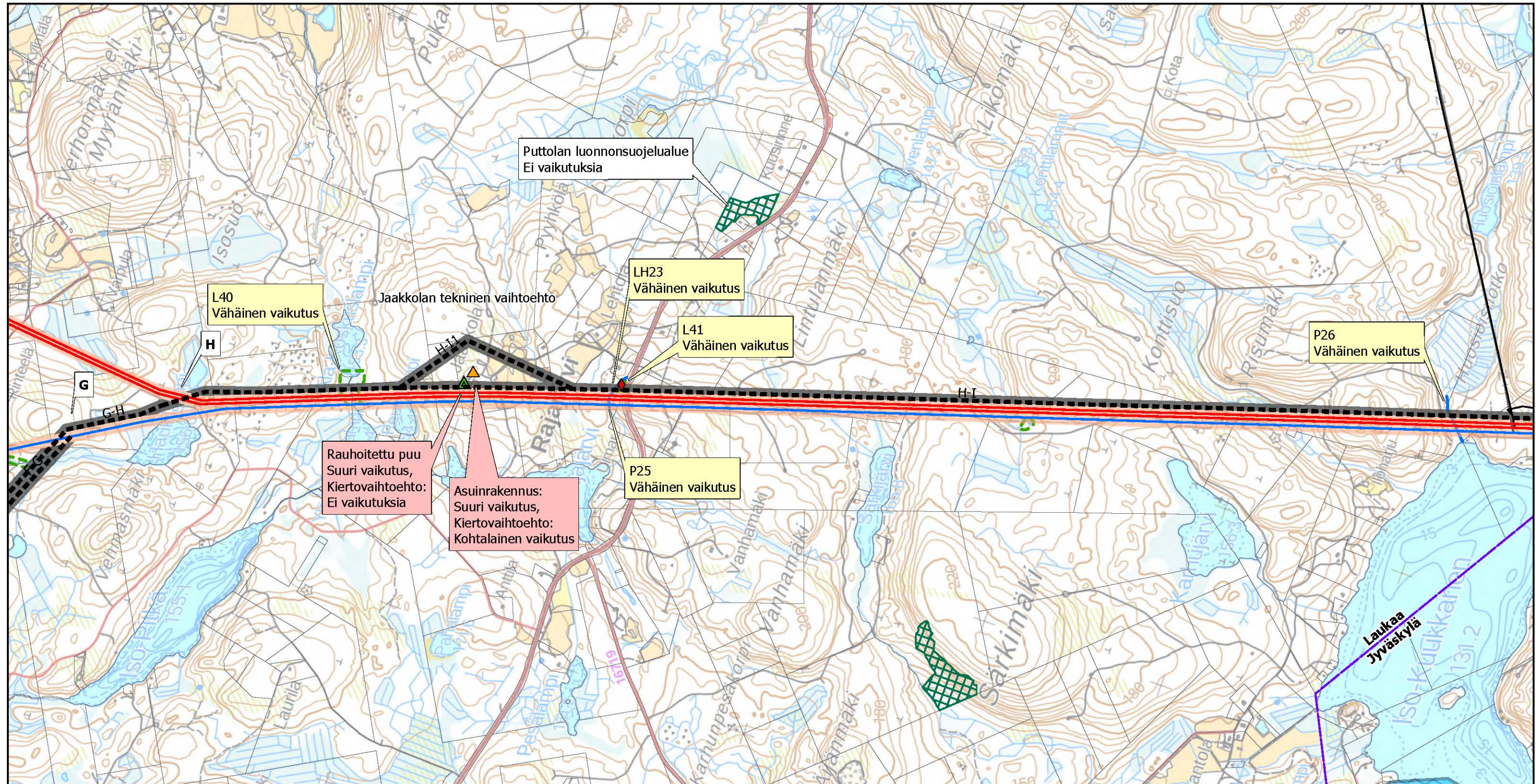


1:20 000







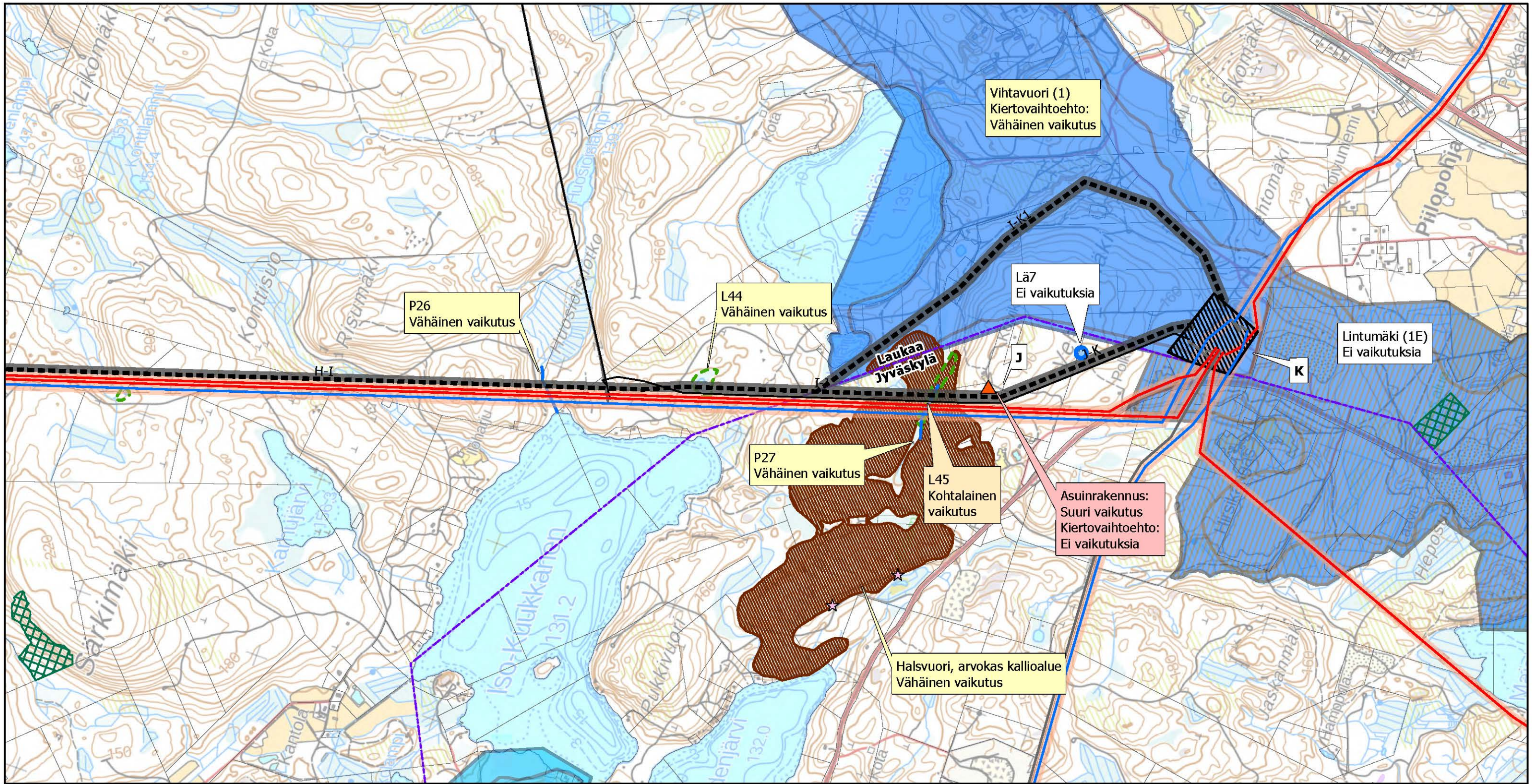


- Suunniteltu johtoreitti
- Uusi johtoalue
- Fingridin 400 kV voimajohto
- Fingridin 110 kV voimajohto
- Muu voimajohto
- Elenia 110 kV, rakenteilla
- Nykyinen johtoalue
- Kuntaraja
- Kiinteistöraja
- Asuinrakennukset alle 100 m etäisyydellä
- Luonnonsuojelualue
- Arvokas luontokohde (Koodit L# ja tiedot YVA-selostuksen luvussa 15.5.5)
- Puro (Koodit P# ja tiedot YVA-selostuksen luvussa 14.5.1)
- Rauhoitettu puu (Koodi Rauh ja tiedot YVA-selostuksen luvussa 15.5.5)
- Uhanalainen lajiesiintymä (Koodit LH# ja tiedot YVA-selostuksen luvussa 15.5.5)
- Muu vedenhankintakäyttöön soveltuva pohjavesialue (2)



1:20 000





- Suunniteltu johtoreitti
- Uusi johtoalue
- ▨ Suunnittelualue
- Fingridin 400 kV voimajohto
- Fingridin 110 kV voimajohto
- Muu voimajohto

- Elenia 110 kV, rakenteilla
- Nykyinen johtoalue
- ▨ Kuntaraja
- Kiinteistöraja
- ▲ Asuinrakennukset alle 50 m etäisyydellä
- Arvokas kallioalue

- ▨ Luonnonsuojelualue
- ▨ Arvokas luontokohte (Koodit L# ja tiedot YVA-selostuksen luvussa 15.5.5)
- Puro (Koodit P# ja tiedot YVA-selostuksen luvussa 14.5.1)
- Lähde (Koodit Lä# ja tiedot YVA-selostuksen luvussa 15.5.5)
- ★ Kiinteä muinaisjäänös

- ▨ Muinaisjäänösalue
- ▨ Vedenhankintaa varten tärkeä pohjavesialue (1)
- ▨ Muu vedenhankintakäyttöön soveltuva pohjavesialue (2)
- ▨ Vedenhankintaa varten tärkeä pohjavesialue, jonka pohjavedestä pintavesi- tai maaekosysteemi on suoraan riippuvainen (1E)



1:20 000

