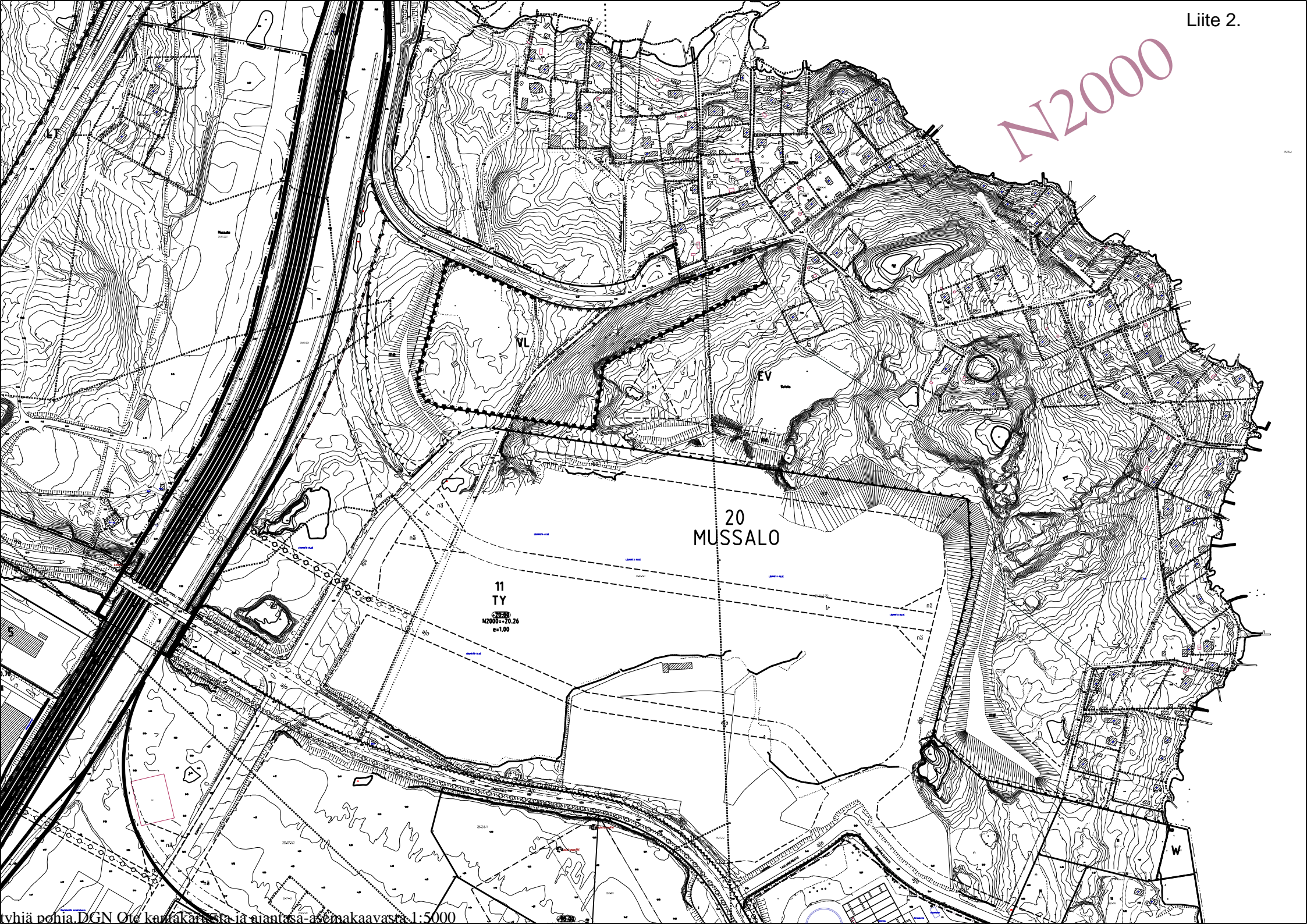













N2000



Asemakaavamerkinnot ja -määräykset

	Teollisuus- ja varastorakennusten korttelialue.
	Teollisuus- ja varastorakennusten korttelialue, jolle ympäristö asettaa toiminnan laadulle erityisiä vaatimuksia.
	Vesialue.
	Suojaviheralue. Alueelle voidaan rakentaa melusteitä.
	Lähivirkistysalue.
	Rautatiealue.

	3 metriä kaava-alueen rajan ulkopuolella oleva viiva.
	Korttelin raja.
	Eri korttelien välinen raja.
	Osa-alueen raja.
	Ohjeellinen alueen tai osa-alueen raja.

20	Kaupunginosan numero.
MUS	Kaupunginosan nimi.
11	Korttelin numero.
SORAV	Ajoyhteyden nimi.
e=1.00	Tehokkuusluku eli kerrosalan suhde tontin/rakennuspaikan pinta-alaan.
	Rakennuksen vesikaton ylimmän kohdan korkeusasema maanpinnasta lulkien.
	Rautatiealueen ylittävä ajoyhteys.
	Johtoa varten varattu alueen osa.
	Ohjeellinen maanalaista johtoa varten varattu alueen osa.
	Puurivi.
	Ohjeellinen alueella oleva ajoyhteys.
	Ohjeellinen raidealue.
	Ohjeellinen mastolle varattu alue.
	Ohjeellinen näkemäalue.
	Ohjeellinen meluvalli.

Rakennusten tulee sijaita vähintään 10 metrin etäisyydellä naapuritontin rajoista. Rakennusvalvontaviranomainen voi myöntää luvan vähäisemmällekin etäisyydelle pelastusviranomaisista kuultuaan.

Teollisuuskorttelialueen tonteilla on oltava riittävästi autopaikkoja.