








-  VE1 tuulivoimalat
-  VE2 tuulivoimalat
-  Havainnekuvapaikka
-  Sähkönsiirto
-  Etäisyys tuulivoimaloista (V1)
-  Hankealue
- Näkymäalueanalyysi (VE1)**
-  Kaikki tuulivoimalat tai osia niistä näkyvää
-  Tuulivoimalat eivät näy





Kuvasovite - kuvauspaikka 4



Kuvasovite - kuvauspaikka 4, yhteisvaikutukset

VE0



VE1



Kuvasovite - kuvauspaikka 9



VE0



VE1

Kuvasovite - kuvauspaikka 11



Kuvasovite - kuvauspaikka 12

VE0



VE1



Kuvasovite - kuvauspaikka 19

VE0



VE1



Kuvasovite - kuvauspaikka 19, yhteisvaikutukset