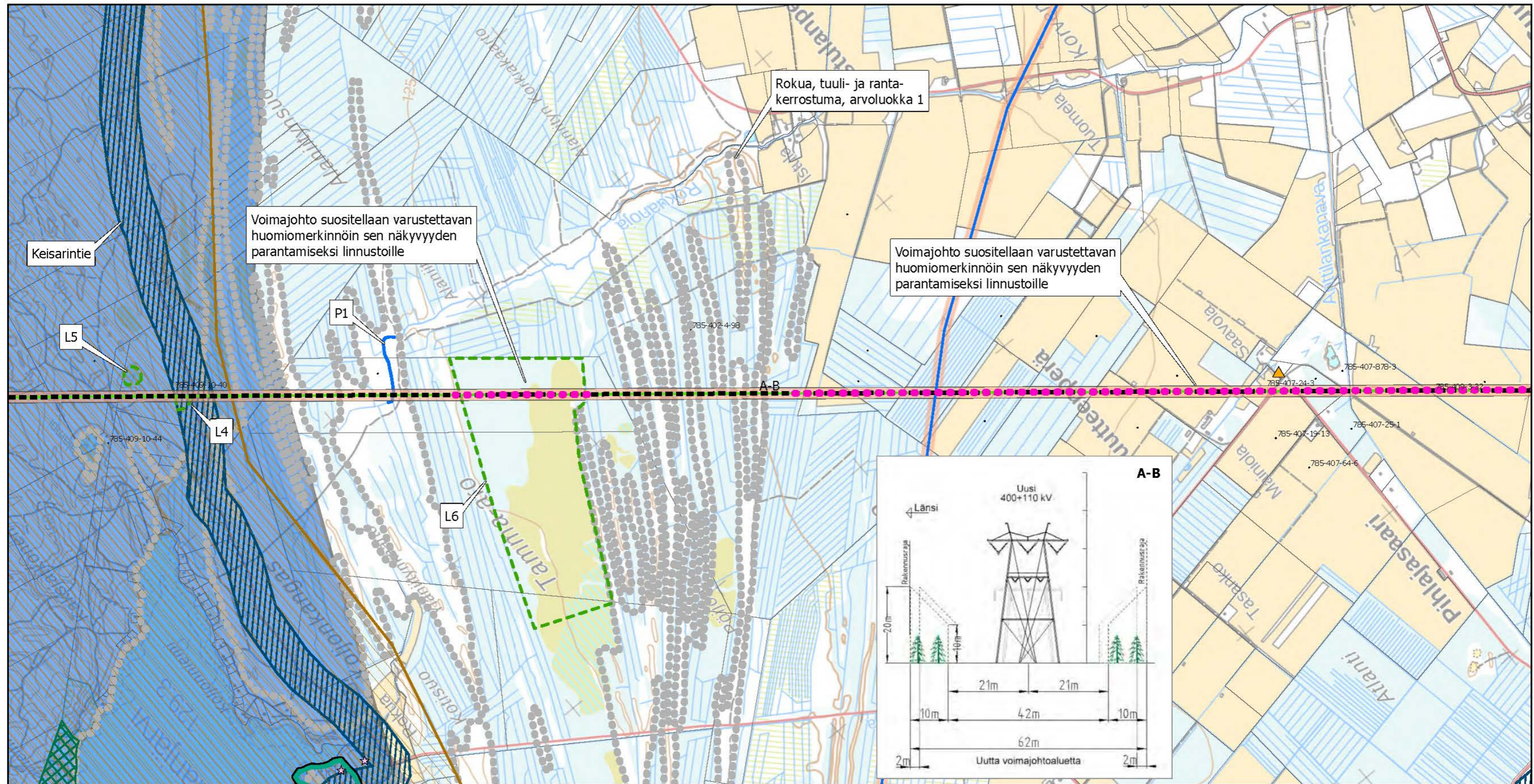


- | | | | | |
|--|---|---|--|---|
| <ul style="list-style-type: none"> --- Suunniteltu johtoreitti ■ Uusi johtoalue ▨ Suunnittelualue — Fingridin 220 kV voimajohto — Fingridin 110 kV voimajohto — Muu voimajohto | <ul style="list-style-type: none"> ■ Nykynen johtoalue □ Kiinteistöraja • Johtoalueella olevien kiinteistöjen tunnuks ▲ Asuinrakennukset alle 100 m etäisyydellä ● Loma-asunnot alle 50 m etäisyydellä | <ul style="list-style-type: none"> ■ Arvokas tuuli- ja rantakerrostuma ■ Luonnonsuojelualue ■ Natura 2000 -alue ■ Luonnonsuojeluohjelma ■ Arvokas luontokohde (Koodit L# ja tiedot YVA-selostuksen luvussa 15.5.5) | <ul style="list-style-type: none"> ■ Valtakunnallisesti merkittävä rakennettu kulttuuriympäristö ■ Valtakunnallisesti arvokas maisema-alue ★ Kiinteä muinaisjäännös ■ Muinaisjäännösalue | <ul style="list-style-type: none"> ■ Maakunnallisesti arvokas kulttuuriympäristö ■ Maakunnallisesti arvokas maisema-alue ■ Vedenhankintaa varten tärkeä pohjavesialue, jonka pohjavedestä pintavesi- tai maaekosysteemi on suoraan riippuvainen (1E) |
|--|---|---|--|---|



1:20 000



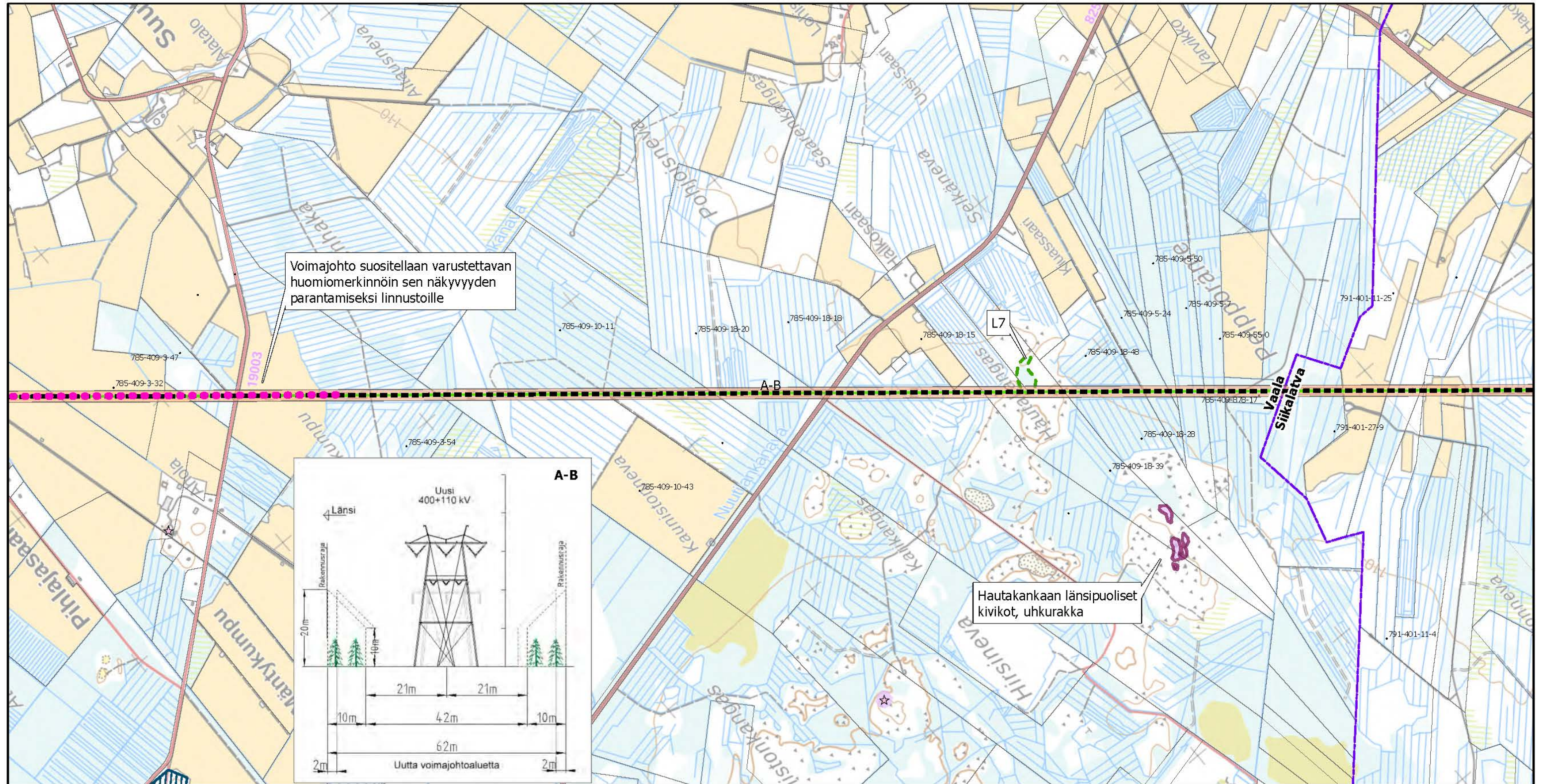


- Suunniteltu johtoreitti
- Uusi johtoalue
- Fingridin 400 kV voimajohto
- Fingridin 220 kV voimajohto
- Nykyinen johtoalue
- Kiinteistöraja
- Johtoalueella olevien kiinteistöjen tunnuks
- ▲ Asuinrakennukset alle 100 m etäisyydellä
- Arvokas tuuli- ja rantakerrostuma
- Luonnonsuojelualue
- Luonnonsuojeluohjelma
- Arvokas luontokohte (Koodit L# ja tiedot YVA-selostuksen luvussa 15.5.5)
- Puro (Koodit P# ja tiedot YVA-selostuksen luvussa 14.5.1)
- Huomiomerkintäkohteet
- Valtakunnallisesti arvokas maisema-alue
- ★ Kiinteä muinaisjäännös
- Maakunnallisesti arvokas kulttuuriympäristö
- Vedenhankintaa varten tärkeä pohjavesialue, jonka pohjavedestä pintavesi- tai maaekosysteemi on suoraan riippuvainen (1E)



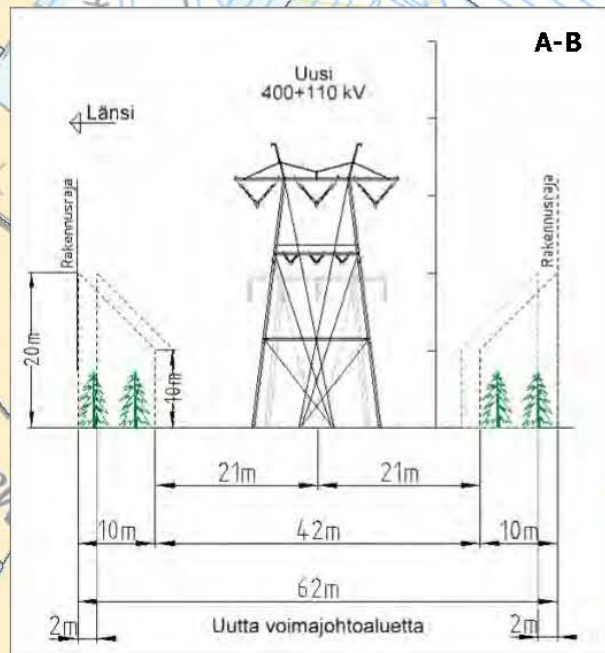
1:20 000





Voimajohto suositellaan varustettavan huomiomerkinnöin sen näkyvyyden parantamiseksi linnustoille

Hautakankaan länsipuoliset kivikot, uhkurakka

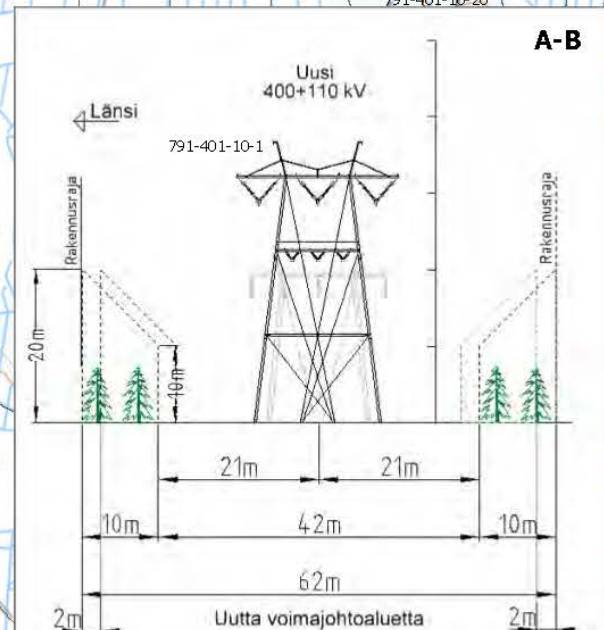
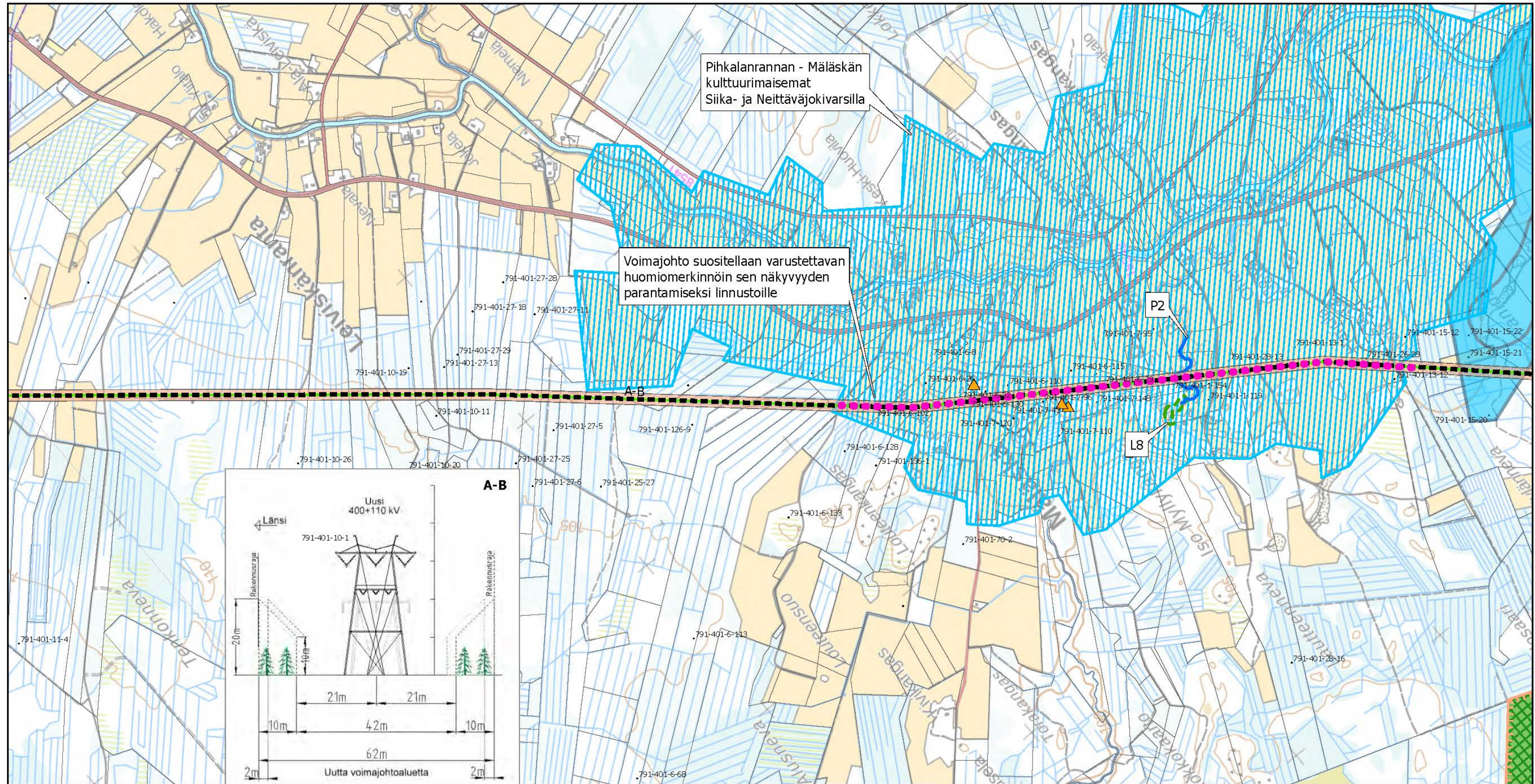


- Suunniteltu johtoreitti
- Uusi johtoalue
- Fingridin 220 kV voimajohto
- Nykyinen johtoalue
- Kuntaraja
- Kiinteistöraja
- Johtoalueella olevien kiinteistöjen tunnuks
- Kivikko
- Arvokas luontokohde (Koodit L# ja tiedot YVA-selostuksen luvussa 15.5.5)
- Huomiomerkintäkohteet
- ☆ Kiinteä muinaisjäänös
- Muinaisjäänösalue
- Maakunnallisesti arvokas kulttuuriympäristö



1:20 000



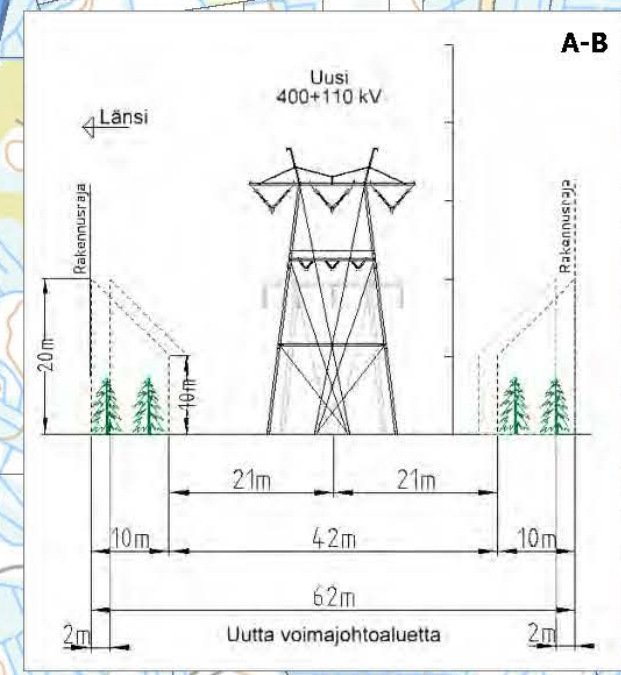
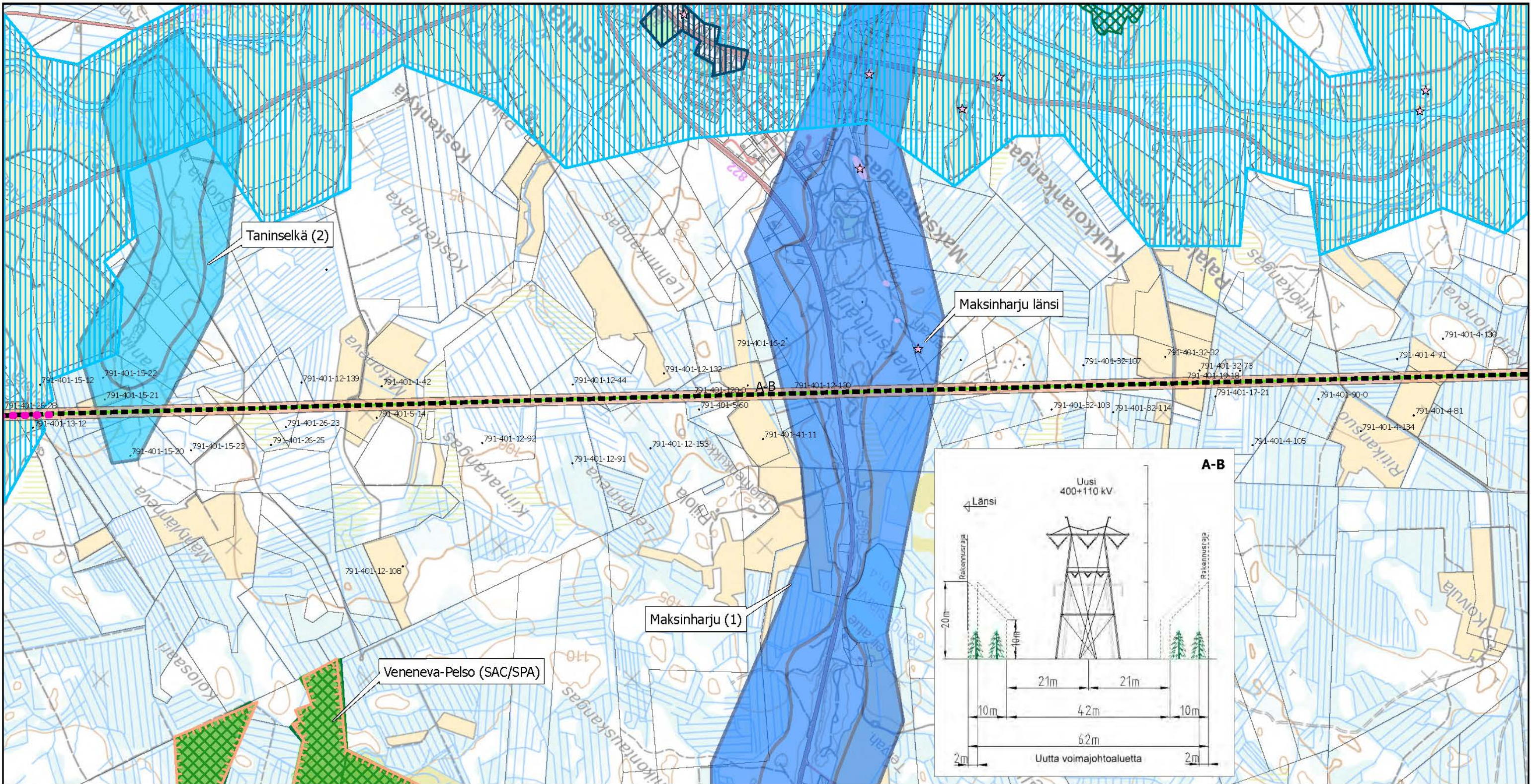


- Suunniteltu johtoreitti
- Uusi johtoalue
- Fingridin 220 kV voimajohto
- Nykyinen johtoalue
- Kiinteistöraja
- Johtoalueella olevien kiinteistöjen tunnuksset
- ▲ Asuinrakennukset alle 100 m etäisyydellä
- Suomen tärkeä lintualue FINIBA
- Luonnonsuojelualue
- Natura 2000 -alue
- Arvokas luontokohte (Koodit L# ja tiedot YVA-selostuksen luvussa 15.5.5)
- Puro (Koodit P# ja tiedot YVA-selostuksen luvussa 14.5.1)
- Huomiomerkitäkohteet
- Maakunnallisesti arvokas maisema-alue
- Muu vedenhankintakäyttöön soveltuva pohjaviesialue (2)



1:20 000



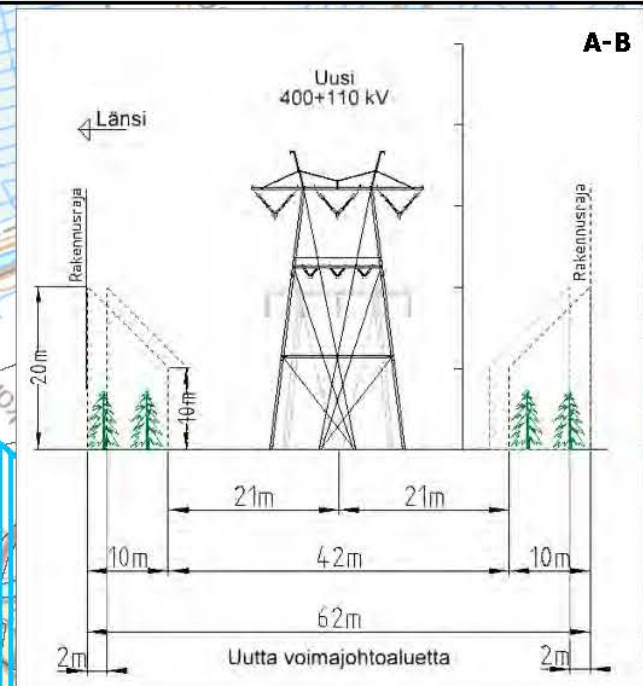
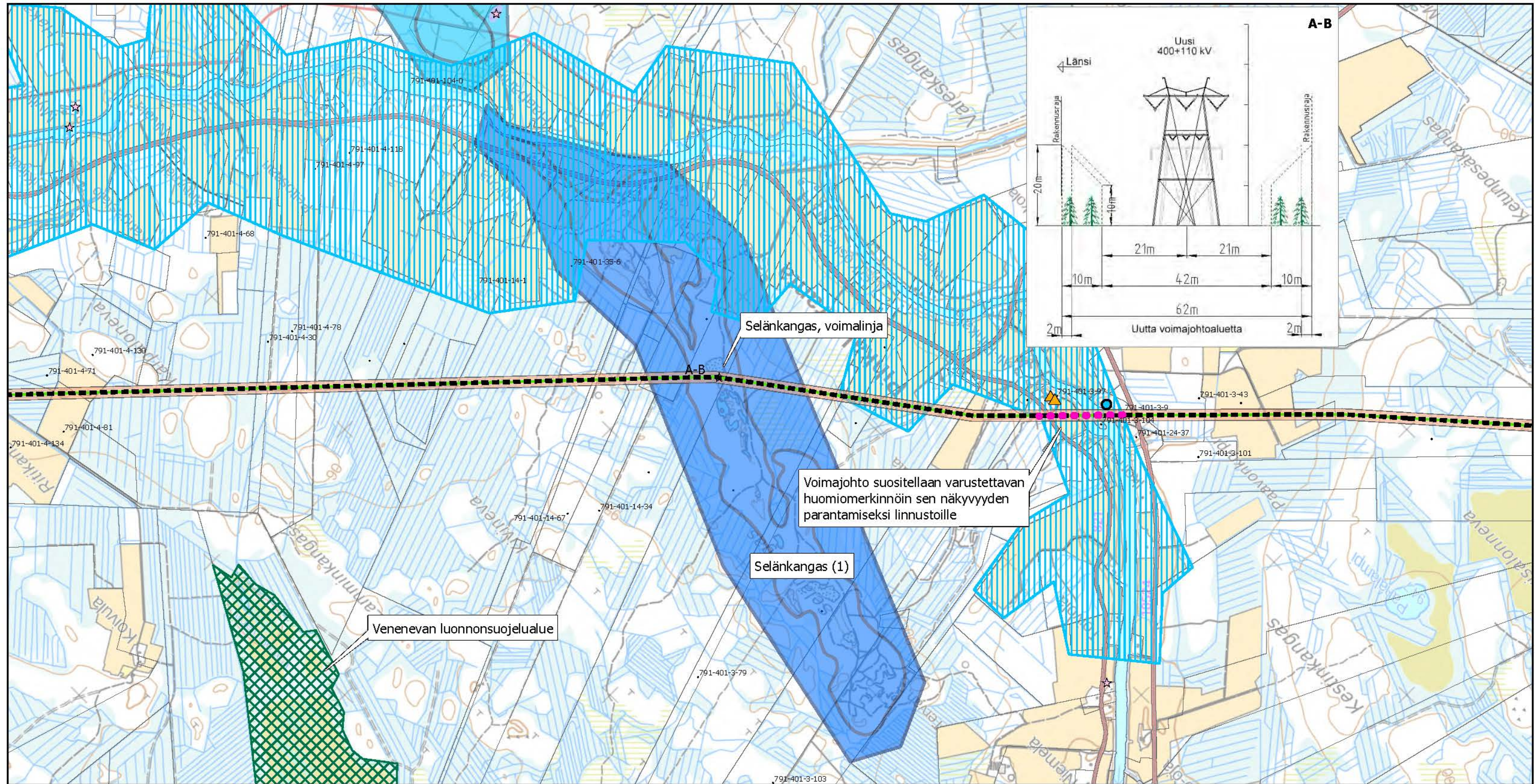


- Suunniteltu johtoreitti
- Uusi johtoalue
- Fingridin 220 kV voimajohto
- Nykyinen johtoalue
- Kiinteistöraja
- Johtoalueella olevien kiinteistöjen tunnuksset
- Suomen tärkeä lintualue FINIBA
- Luonnonsuojelualue
- Natura 2000 -alue
- Huomiomerkintäkohteet
- ☆ Kiinteä muinaisjäännös
- Muinaisjäännösalue
- Maakunnallisesti arvokas kulttuuriympäristö
- Maakunnallisesti arvokas maisema-alue
- Vedenhankintaa varten tärkeä pohjavesialue (1)
- Muu vedenhankintakäyttöön soveltuva pohjavesialue (2)



1:20 000



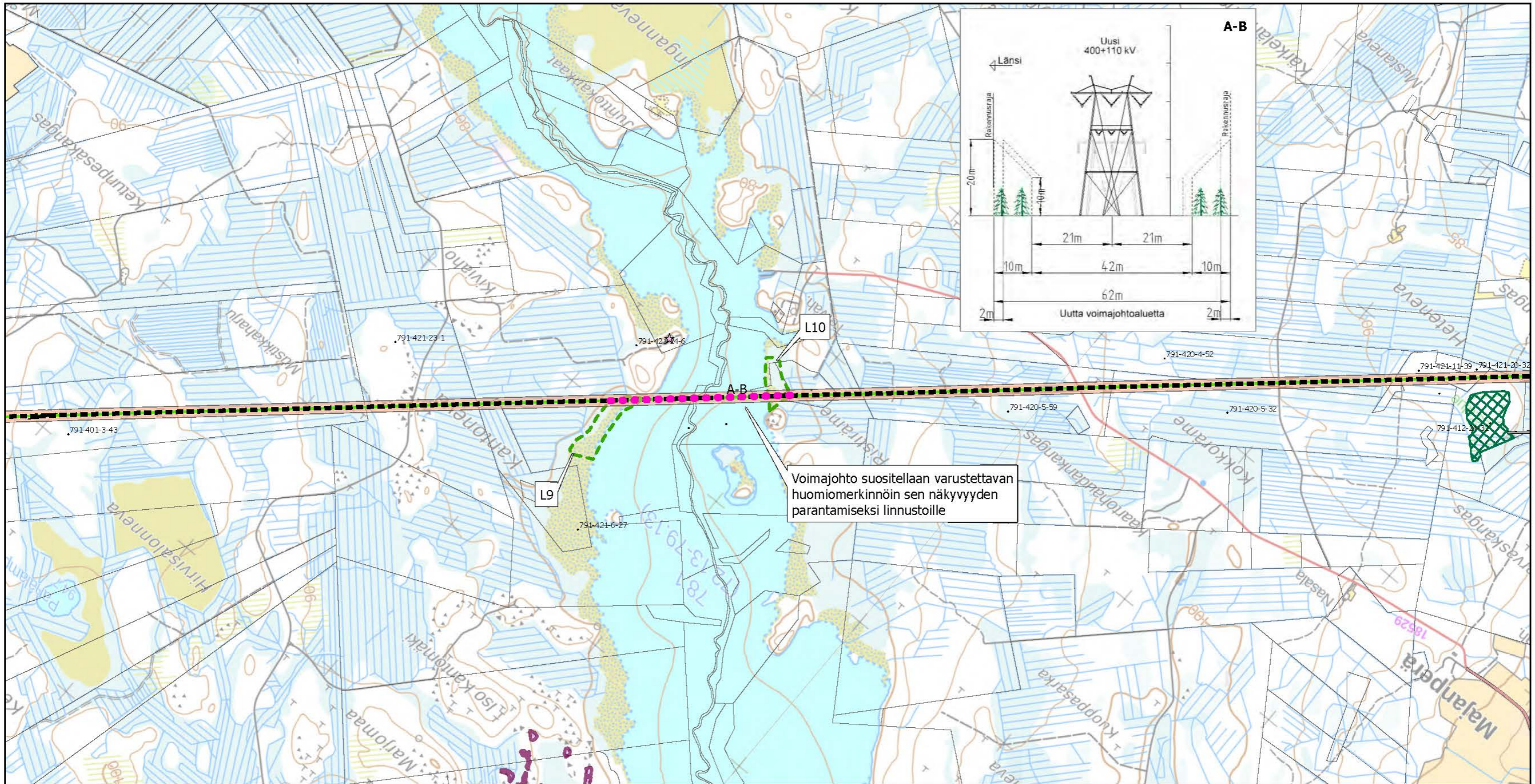


- Suunniteltu johtoreitti
- Uusi johtoalue
- Fingridin 220 kV voimajohto
- Nykyinen johtoalue
- Kiinteistöraja
- Johtoalueella olevien kiinteistöjen tunnuks
- ▲ Asuinrakennukset alle 100 m etäisyydellä
- Loma-asunnot alle 100 m etäisyydellä
- Luonnonsuojelualue
- Huomiomerkintäkohteet
- ☆ Kiinteä muinaisjäänös
- Muinaisjäänösalue
- Maakunnallisesti arvokas maisema-alue
- Vedenhankintaa varten tärkeä pohjavesialue (1)
- Muu vedenhankintakäyttöön soveltuva pohjavesialue (2)



1:20 000



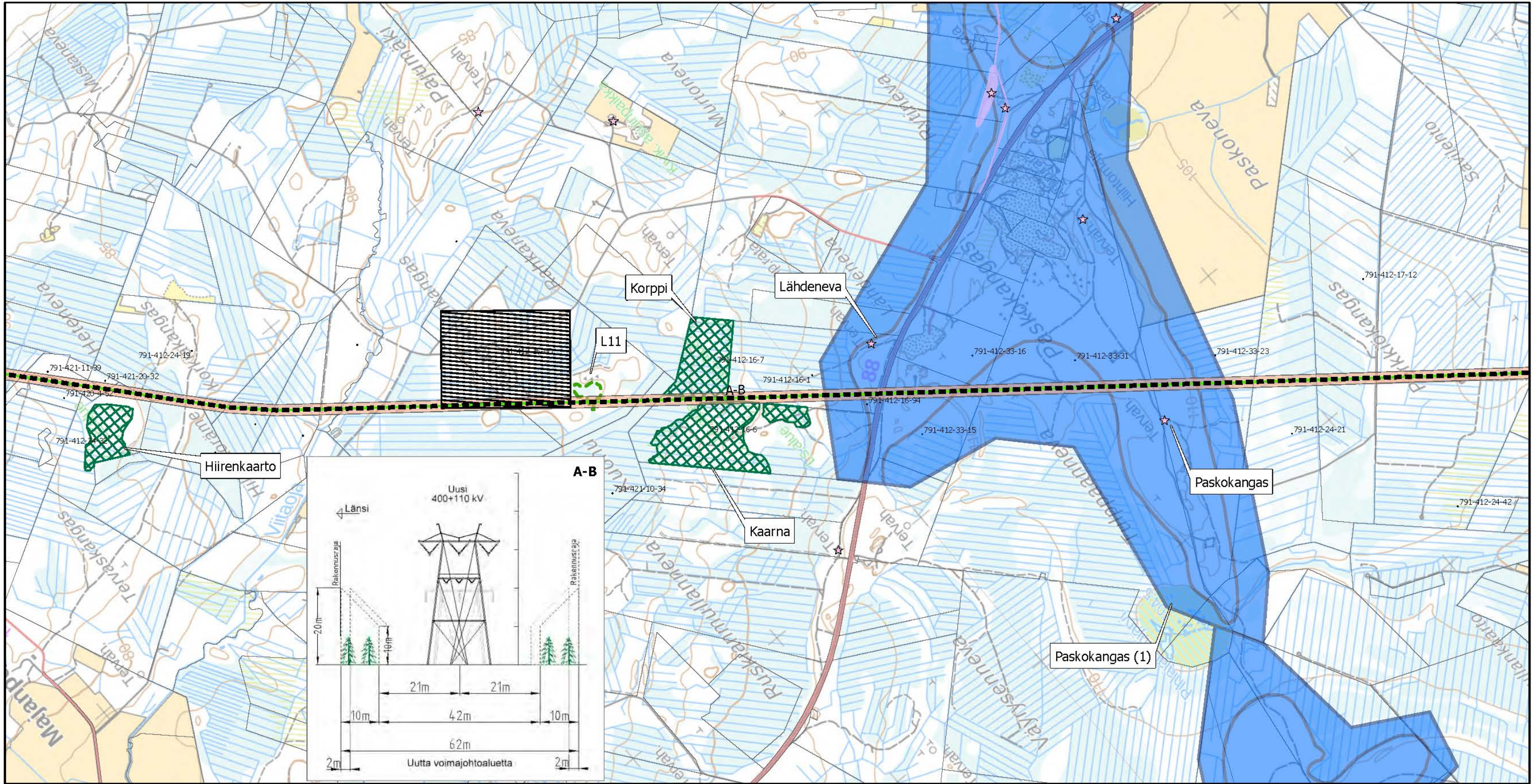


- Suunniteltu johtoreitti
- Uusi johtoalue
- Fingridin 220 kV voimajohto
- Nykyinen johtoalue
- Kiinteistöraja
- Johtoalueella olevien kiinteistöjen tunnuks
- Kivikko
- Luonnonsuojelualue
- Arvokas luontokohte (Koodit L# ja tiedot YVA-selostuksen luvussa 15.5.5)
- Huomiomerkitäkohteet
- Kiinteä muinaisjäännös



1:20 000

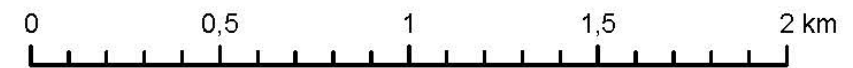


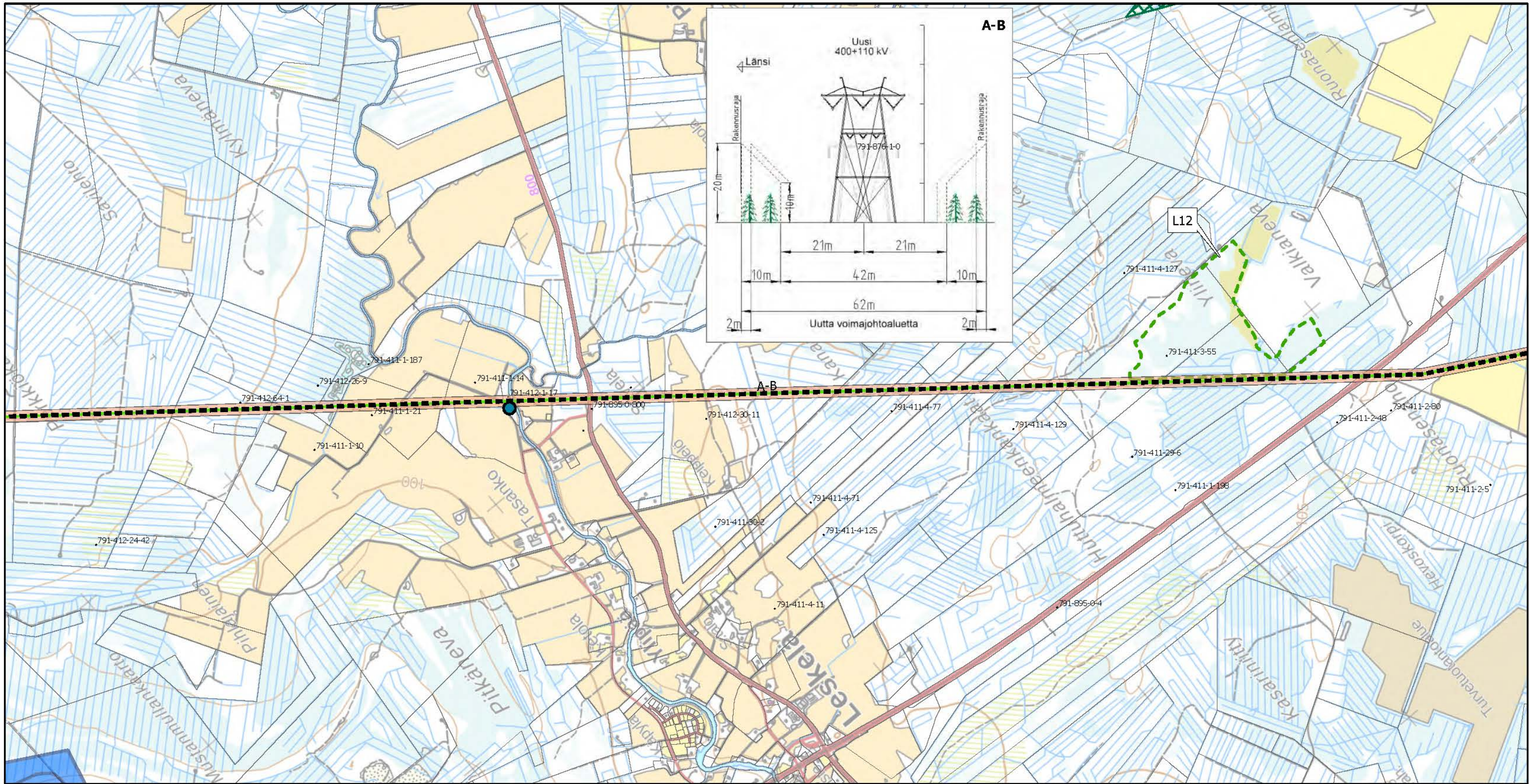


- | | | |
|-----------------------------|--|--|
| Suunniteltu johtoreitti | Kiinteistöraja | Kiinteä muinaisjäänös |
| Uusi johtoalue | Johtoalueella olevien kiinteistöjen tunnuks | Muinaisjäänösalue |
| Suunnittelualue | Luonnonsuojelualue | Vedenhankintaa varten tärkeä pohjavesialue (1) |
| Fingridin 220 kV voimajohto | Arvokas luontokohde (Koodit L# ja tiedot YVA-selostuksen luvussa 15.5.5) | |
| Nykyinen johtoalue | | |



1:20 000

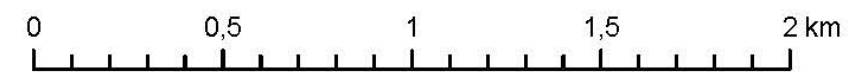


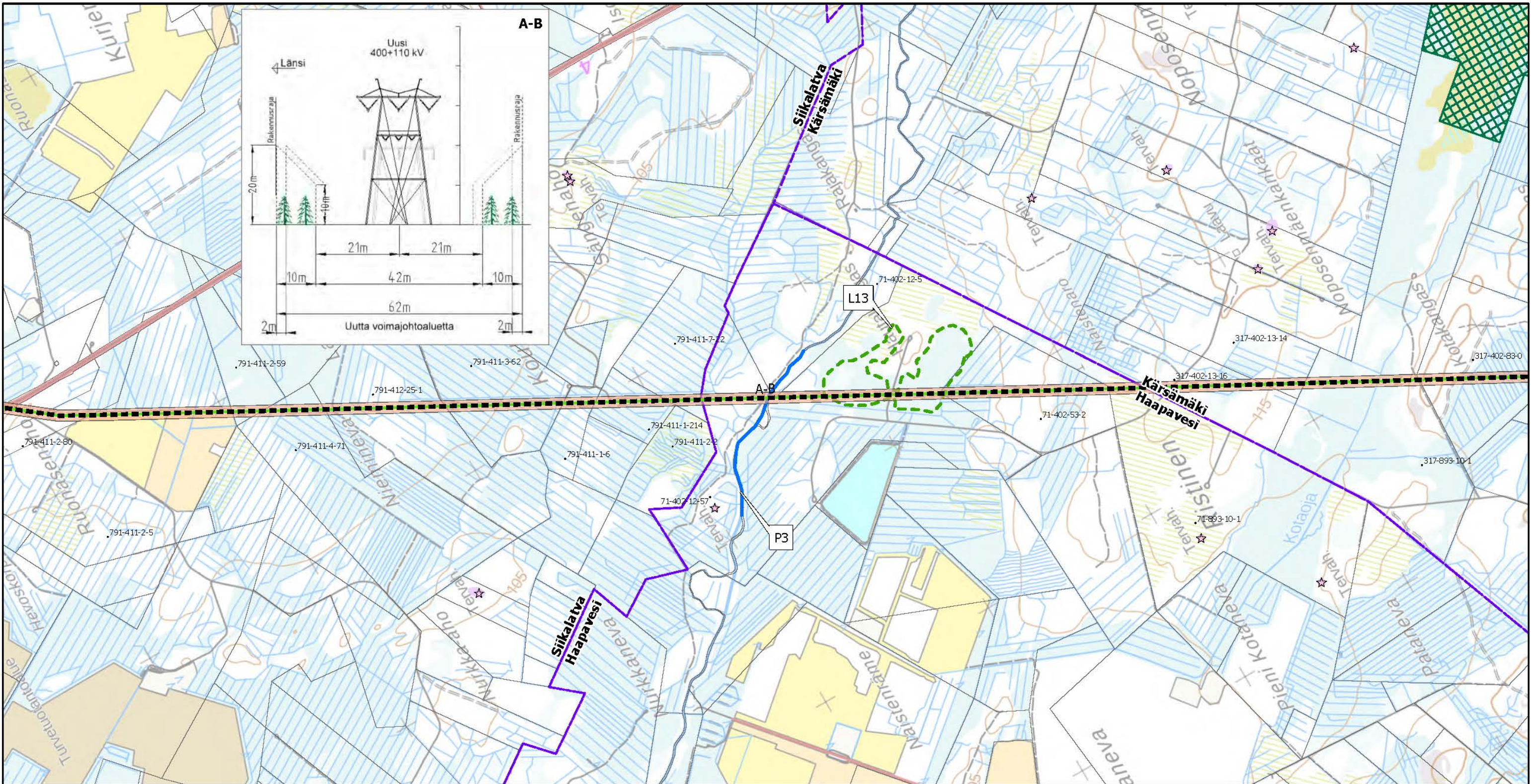


- Suunniteltu johtoreitti
- Uusi johtoaletta
- Fingridin 220 kV voimajohto
- Nykyinen johtoaletta
- Kiinteistöraja
- Johtoaletalla olevien kiinteistöjen tunnuks
- Loma-asunnot alle 50 m etäisyydellä
- Luonnonsuojelualue
- Arvokas luontokohte (Koodit L# ja tiedot YVA-selostuksen luvussa 15.5.5)
- Vedenhankintaa varten tärkeä pohjavesialue (1)



1:20 000



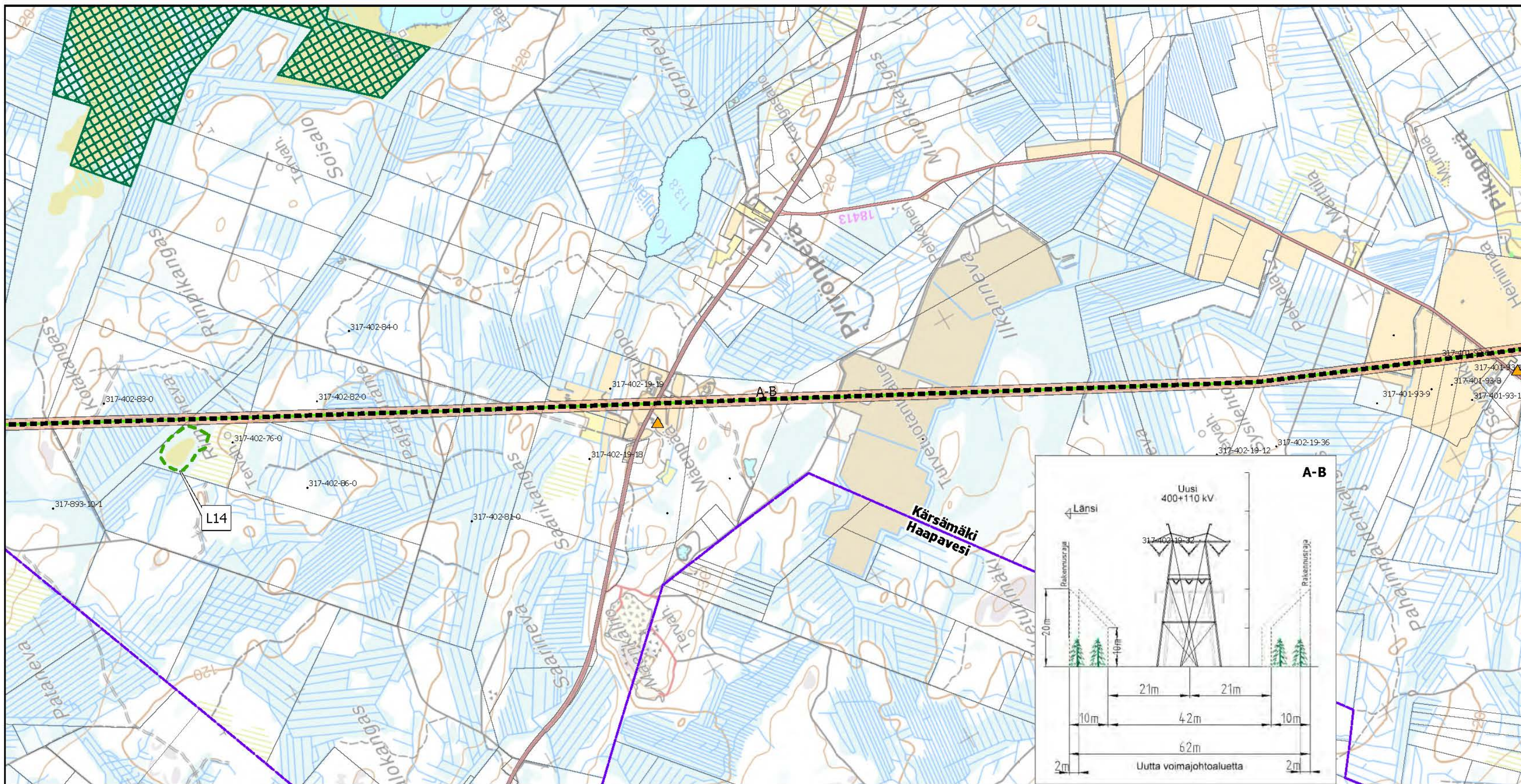


- Suunniteltu johtoreitti
- Uusi johtoalue
- Fingridin 220 kV voimajohto
- Nykyinen johtoalue
- Kuntaraja
- Kiinteistöraja
- Johtoalueella olevien kiinteistöjen tunnuks
- Luonnonsuojelualue
- Arvokas luontokohde (Koodit L# ja tiedot YVA-selostuksen luvussa 15.5.5)
- Puro (Koodit P# ja tiedot YVA-selostuksen luvussa 14.5.1)
- ★ Kiinteä muinaisjäänös
- Muinaisjäänösalue



1:20 000



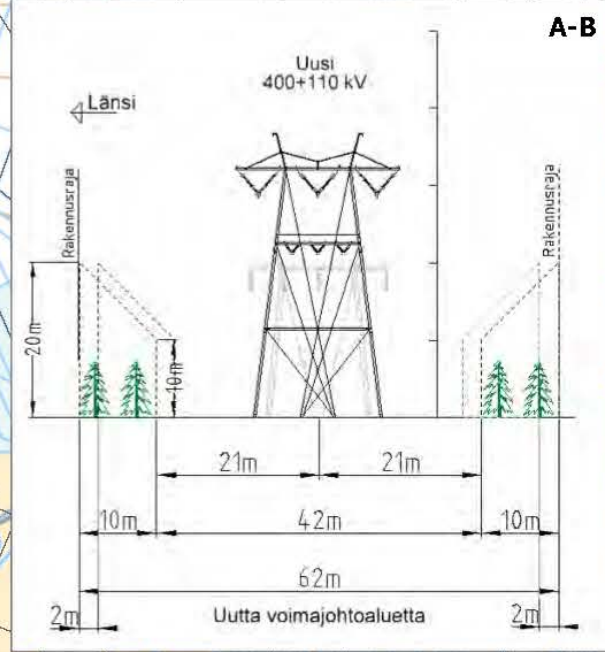
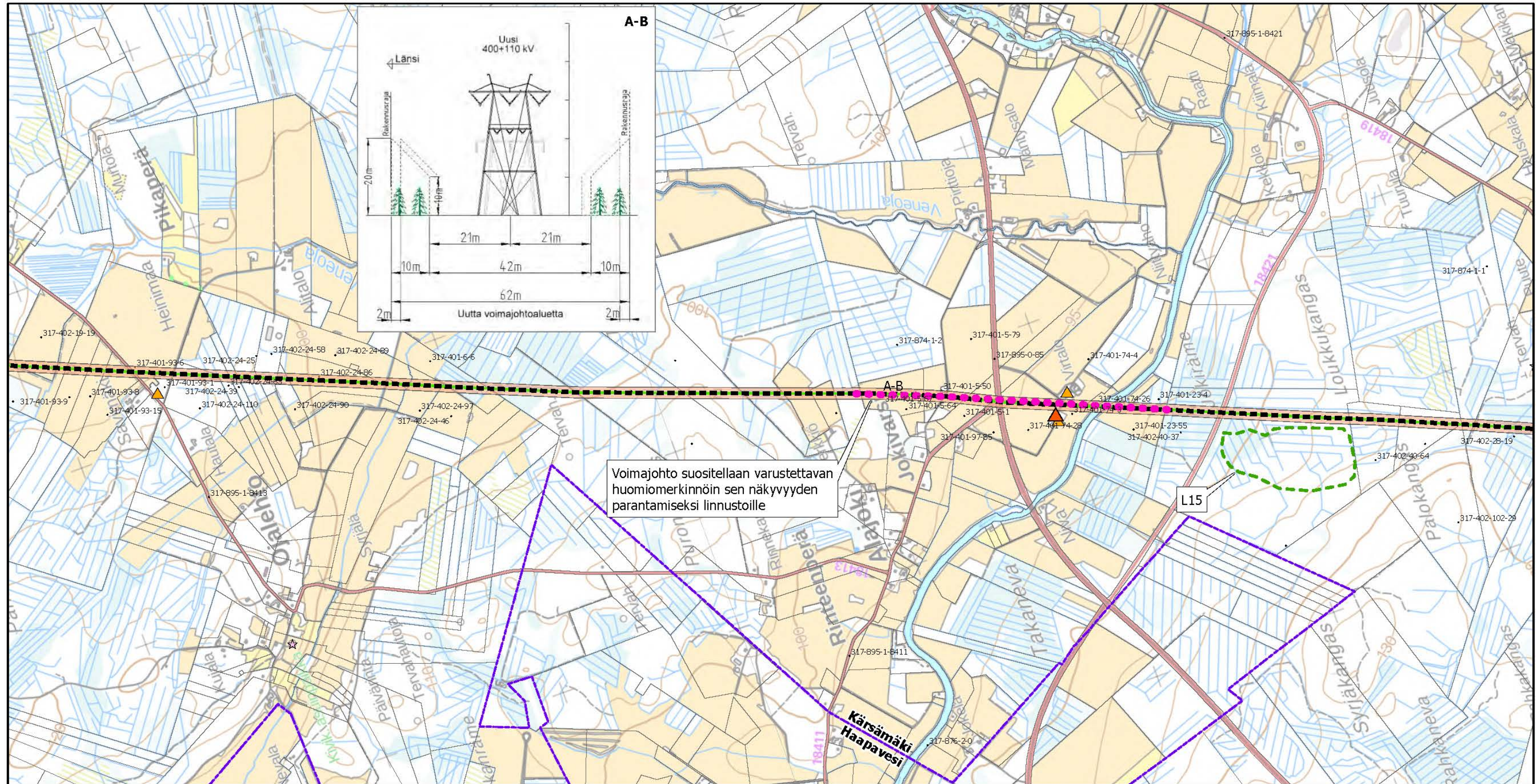


- Suunniteltu johtoreitti
- Uusi johtoalue
- Fingridin 220 kV voimajohto
- Nykyinen johtoalue
- Kuntaraja
- Kiinteistöraja
- Johtoalueella olevien kiinteistöjen tunnuks
- ▲ Asuinrakennukset alle 100 m etäisyydellä
- Luonnonsuojelualue
- Arvokas luontokohde (Koodit L# ja tiedot YVA-selostuksen luvussa 15.5.5)



1:20 000





Voimajohto suositellaan varustettavan huomiomerkinnöin sen näkyvyyden parantamiseksi linnustoille

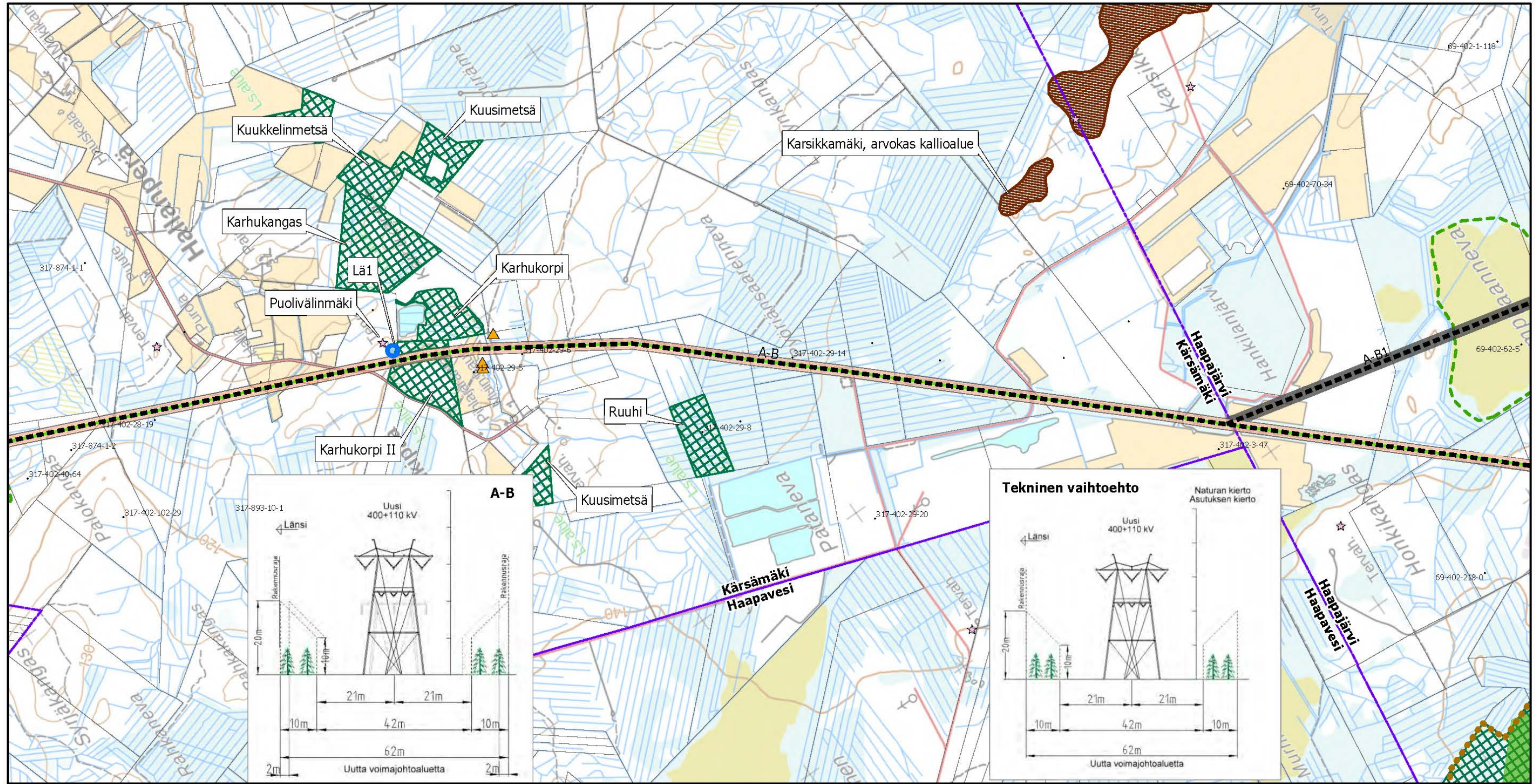


- Suunniteltu johtoreitti
- Uusi johtoalue
- Fingridin 220 kV voimajohto
- Nykyinen johtoalue
- Kuntaraja
- Kiinteistöraja
- Johtoalueella olevien kiinteistöjen tunnuks
- ▲ Asuinrakennukset alle 100 m etäisyydellä
- ▲ Asuinrakennukset alle 50 m etäisyydellä
- Arvokas luontokohte (Koodit L# ja tiedot YVA-selostuksen luvussa 15.5.5)
- Huomiomerkintäkohteet
- ☆ Kiinteä muinaisjäännös



1:20 000



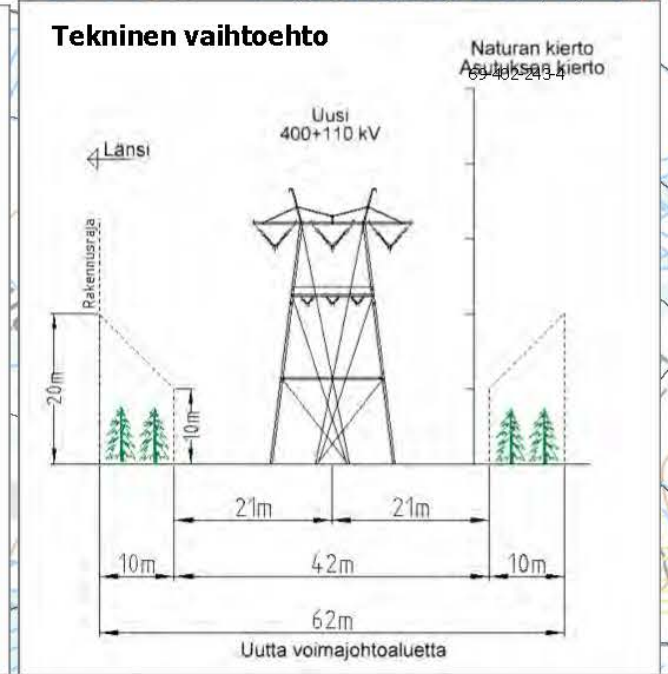
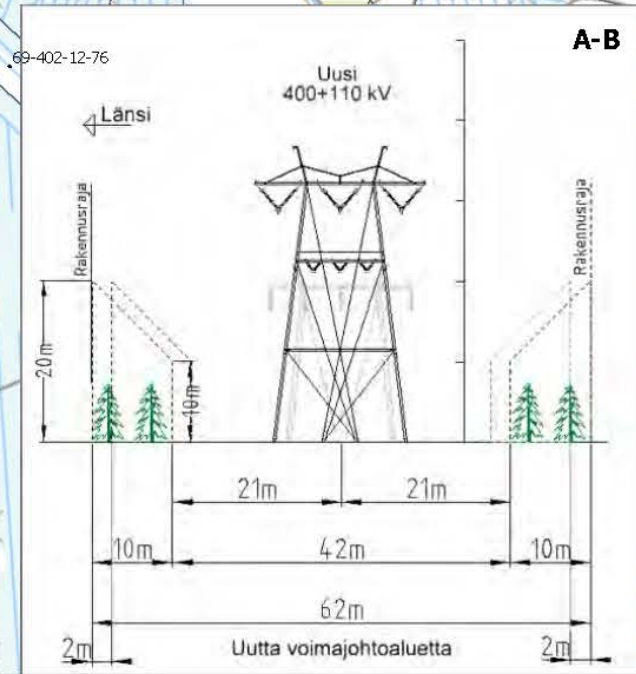
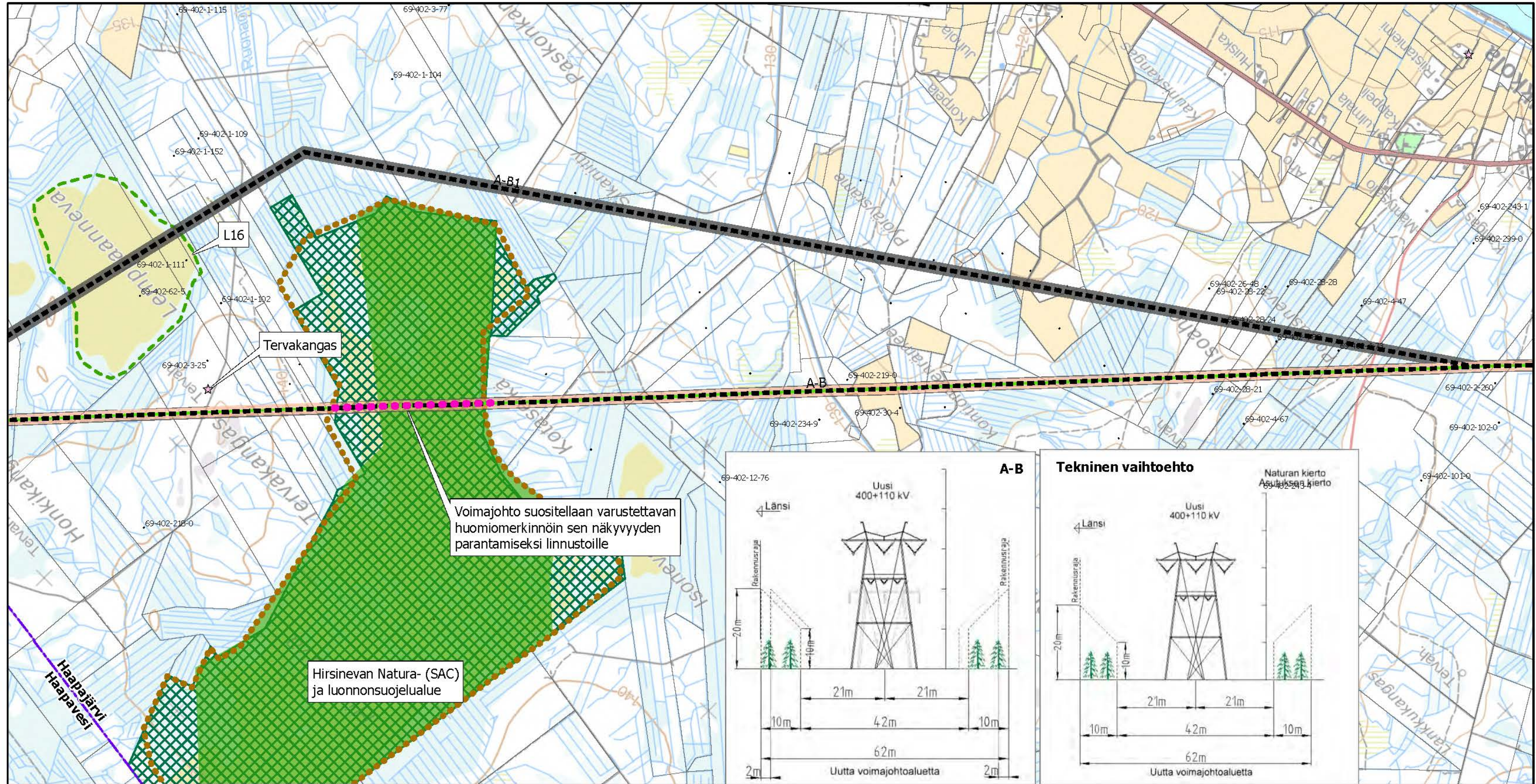


- Suunniteltu johtoreitti
- Uusi johtoalue
- Fingridin 220 kV voimajohto
- Nykyinen johtoalue
- Kuntaraja
- Kiinteistöraja
- Johtoalueella olevien kiinteistöjen tunnuks
- Asuinrakennukset alle 100 m etäisyydellä
- Arvokas kallioalue
- MAALI-alue
- Luonnonsuojelualue
- Natura 2000 -alue
- Arvokas luontokohte (Koodit L# ja tiedot YVA-selostuksen luvussa 15.5.5)
- Lähde (Koodit Lä# ja tiedot YVA-selostuksen luvussa 15.5.5)
- Kiinteä muinaisjäännös
- Muinaisjäännösalue



1:20 000



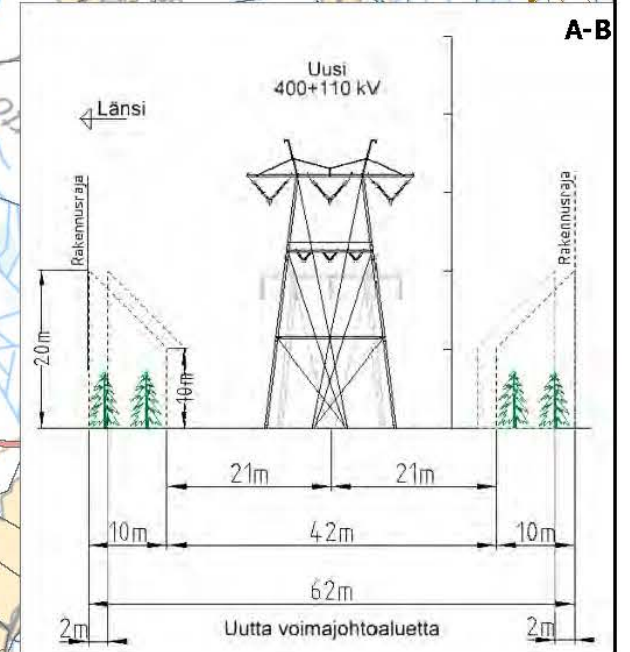
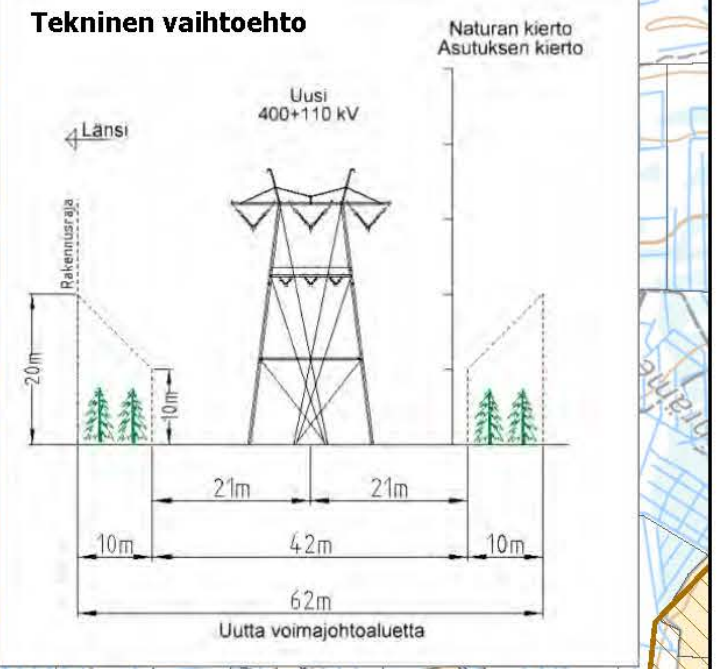
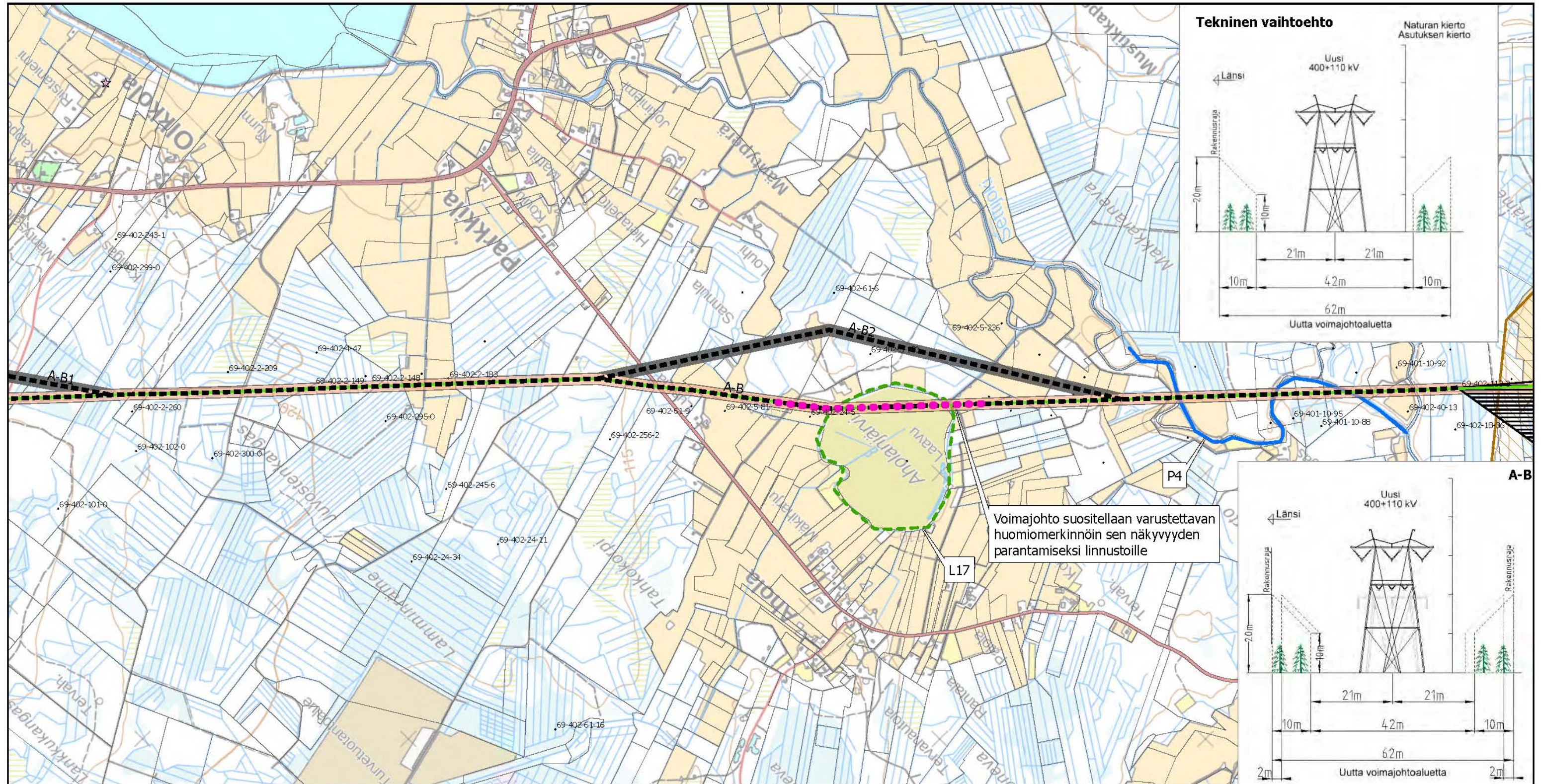


- Suunniteltu johtoreitti
- Uusi johtoaletta
- Fingridin 220 kV voimajohto
- Nykyinen johtoaletta
- Kuntaraja
- Kiinteistöraja
- Johtoaletalla olevien kiinteistöjen tunnuks
- MAALI-alue
- Luonnonsuojelualue
- Natura 2000 -alue
- Arvokas luontokohte (Koodit L# ja tiedot YVA-selostuksen luvussa 15.5.5)
- Huomiomerkinntäkohteet
- ☆ Kiinteä muinaisjäännös



1:20 000



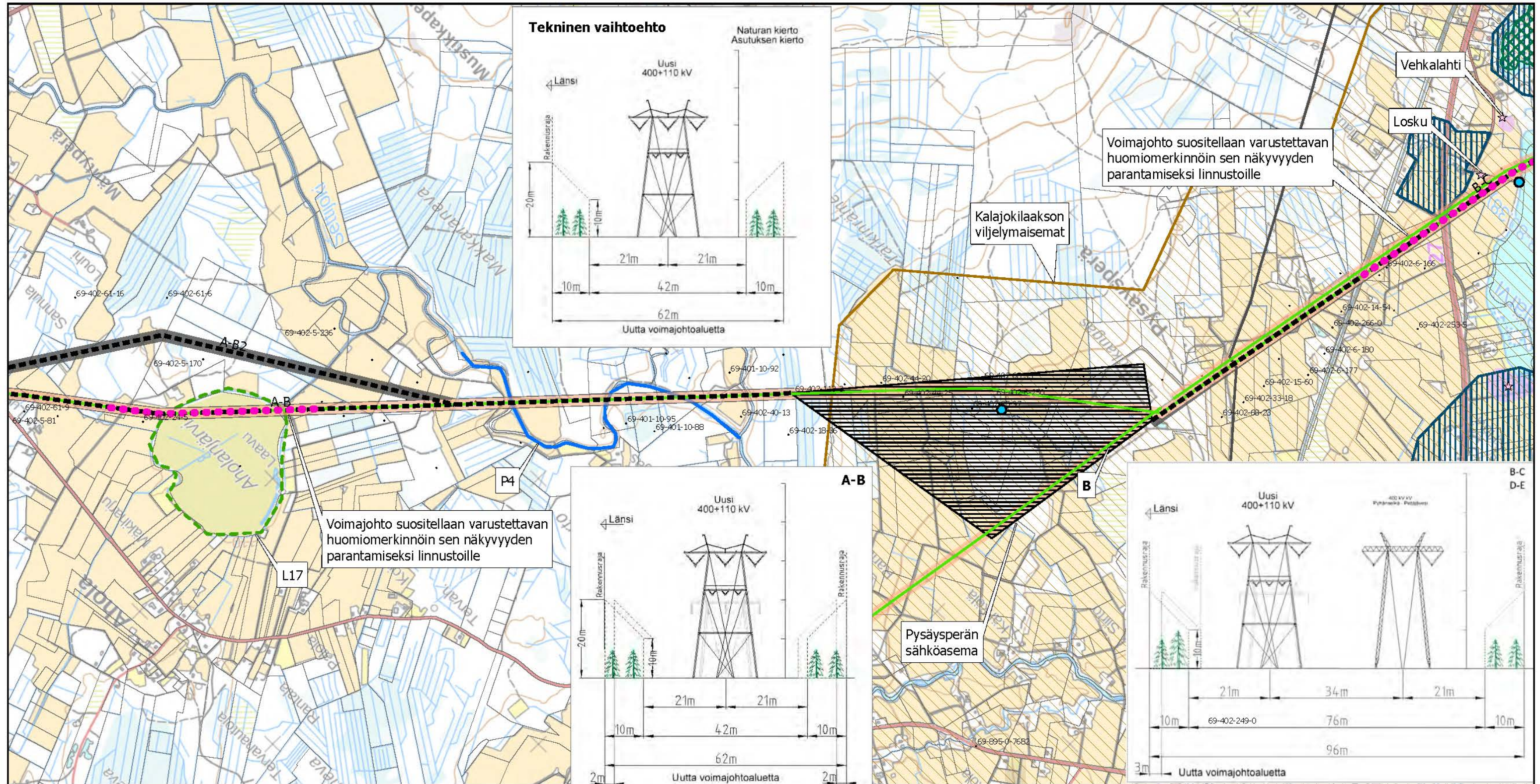


- Suunniteltu johtoreitti
- Uusi johtoalue
- ▨ Suunnittelualue
- Fingridin 220 kV voimajohto
- Nykyinen johtoalue
- Kiinteistöraja
- Johtoalueella olevien kiinteistöjen tunnuks
- ▭ Arvokas luontokohde (Koodit L# ja tiedot YVA-selostuksen luvussa 15.5.5)
- Puro (Koodit P# ja tiedot YVA-selostuksen luvussa 14.5.1)
- Huomiomerkitäkohteet
- ▭ Valtakunnallisesti arvokas maisema-alue
- ★ Kiinteä muinaisjäänös




1:20 000



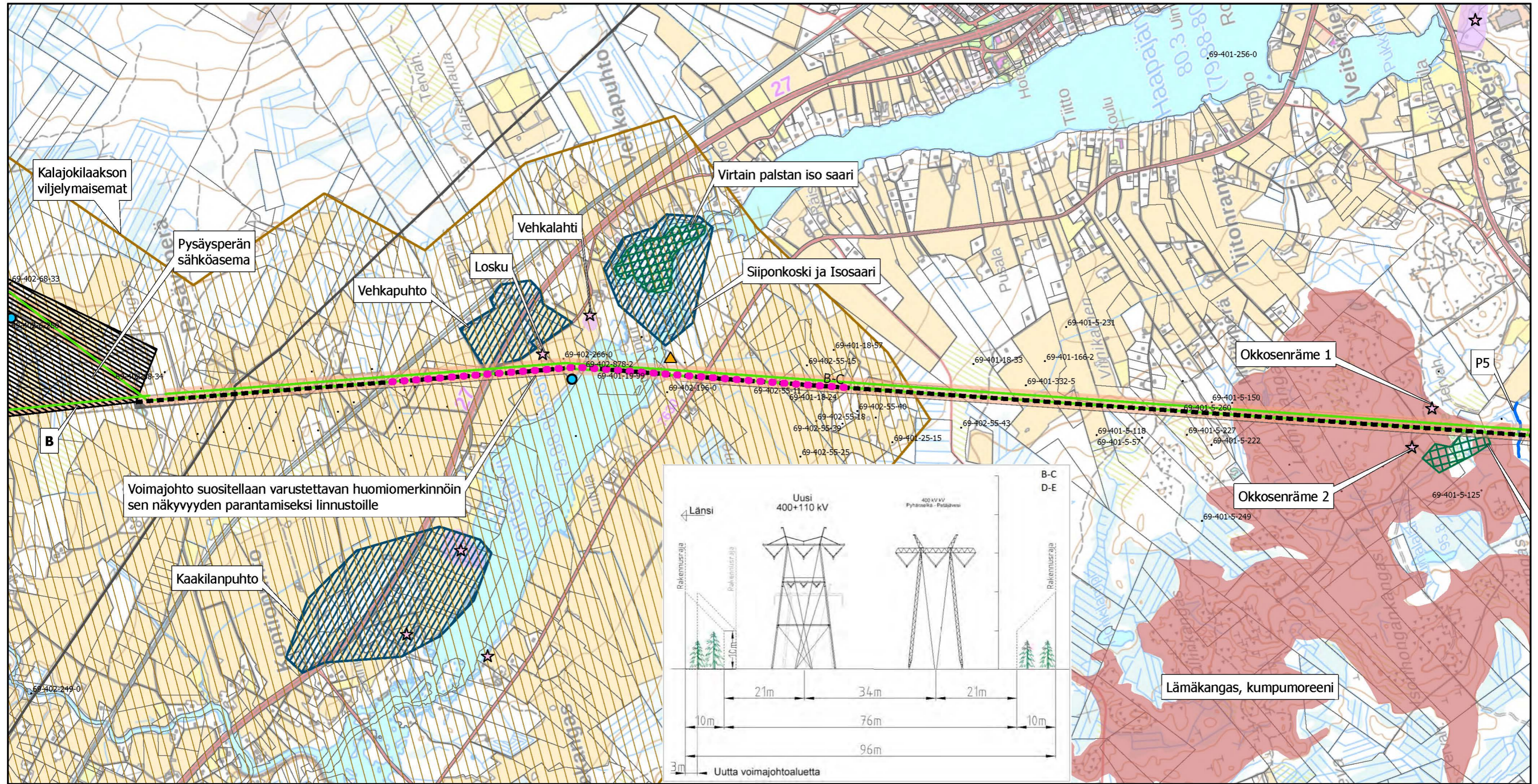


- Suunniteltu johtoreitti
- Uusi johtoaletta
- ▨ Suunnittelualue
- Fingridin 220 kV voimajohto
- Muu voimajohto
- Nykyinen johtoaletta
- Kiinteistöraja
- Johtoaletalla olevien kiinteistöjen tunnuks
- Loma-asunnot alle 100 m etäisyydellä
- Luonnonsuojelualue
- ▨ Arvokas luontokohte (Koodit L# ja tiedot YVA-selostuksen luvussa 15.5.5)
- Puro (Koodit P# ja tiedot YVA-selostuksen luvussa 14.5.1)
- Huomiomerkintäkohteet
- Valtakunnallisesti arvokas maisema-alue
- ☆ Kiinteä muinaisjäänös
- Muinaisjäänösalue
- ▨ Maakunnallisesti arvokas kulttuuriympäristö

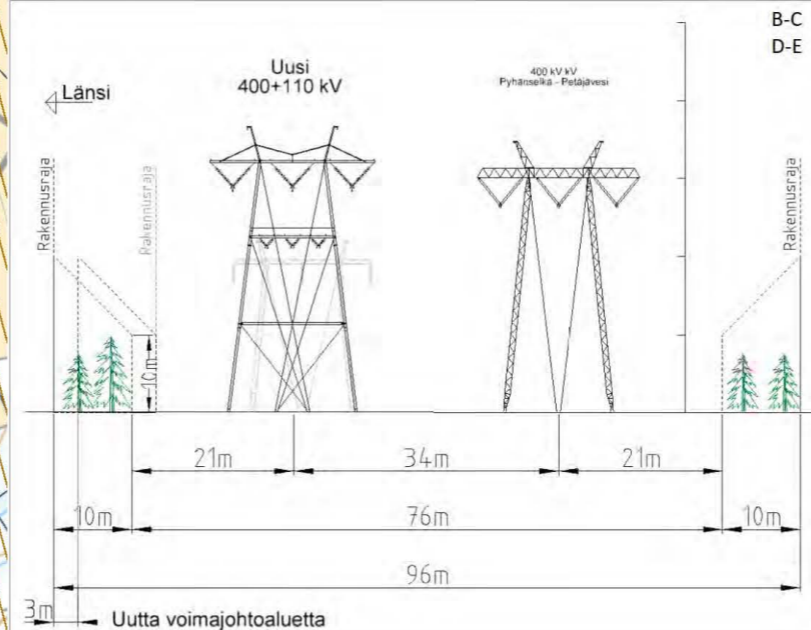


1:20 000





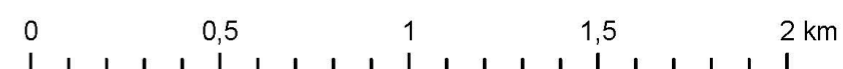
Voimajohto suositellaan varustettavan huomiomerkinnöin sen näkyvyyden parantamiseksi linnustoille

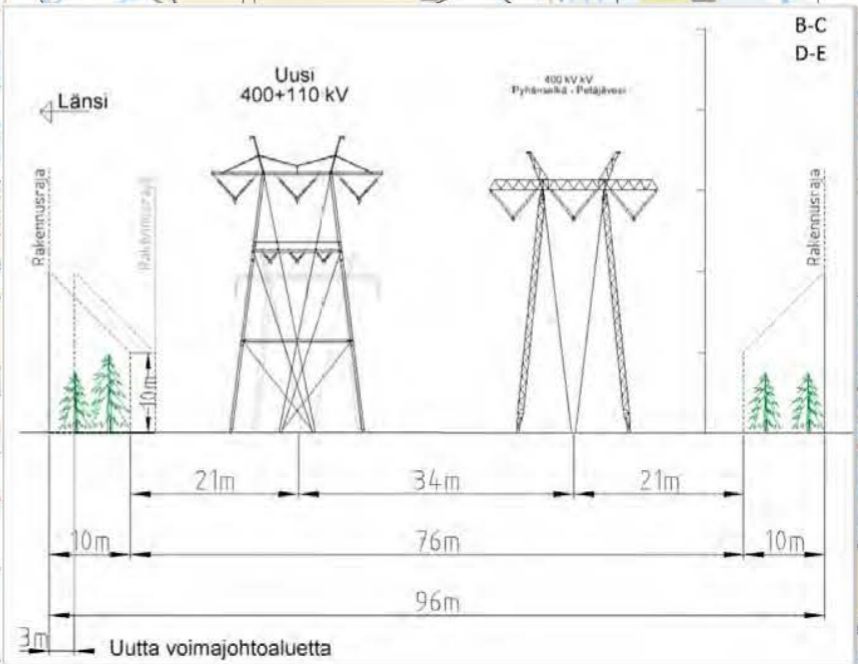
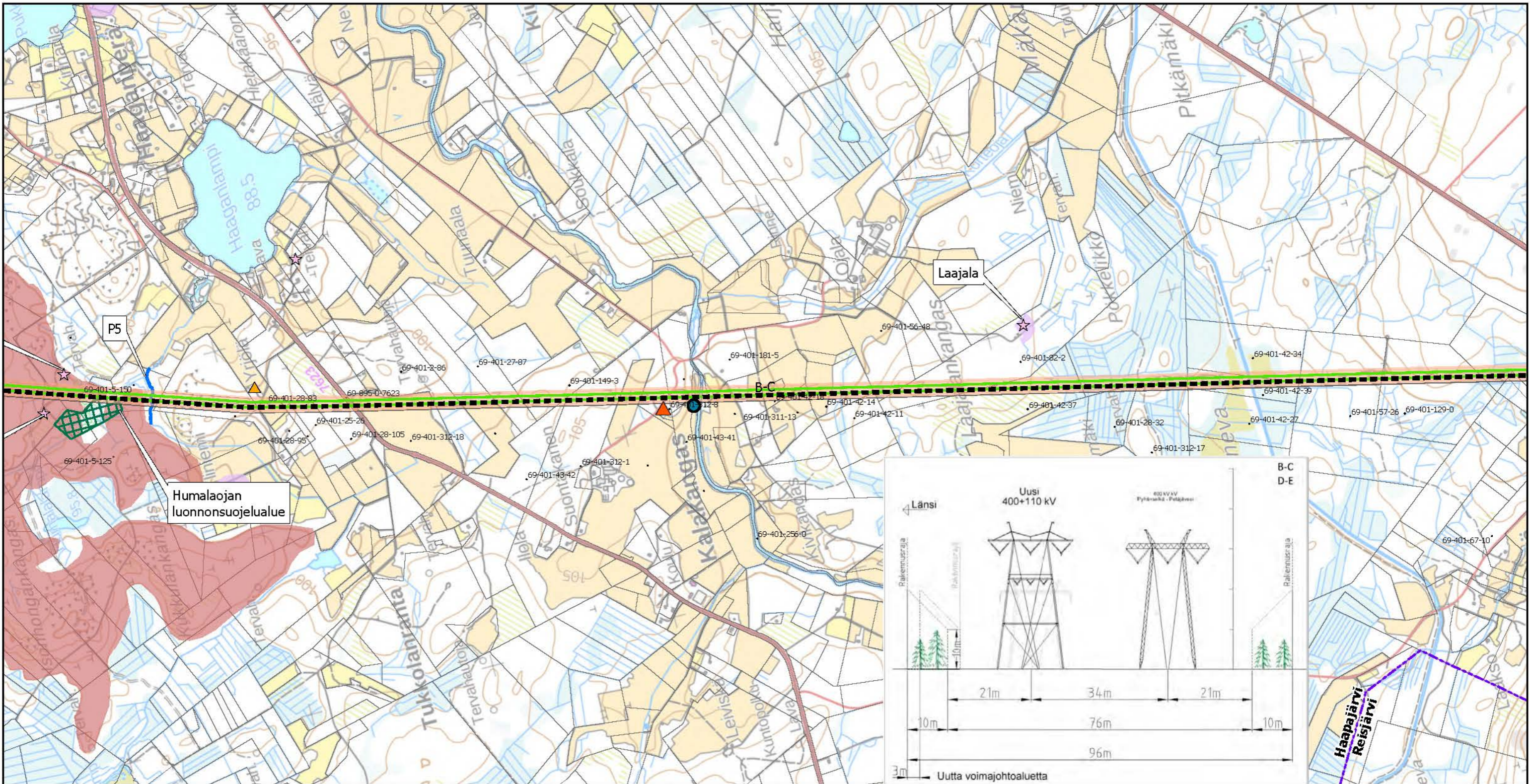


- Suunniteltu johtoreitti
- Uusi johtoalue
- ▨ Suunnittelualue
- Fingridin 220 kV voimajohto
- Muu voimajohto
- Nykyinen johtoalue
- Kiinteistöraja
- Johtoalueella olevien kiinteistöjen tunnuks
- ▲ Asuinrakennukset alle 100 m etäisyydellä
- Loma-asunnot alle 100 m etäisyydellä
- Arvokas moreenimuodostuma
- Luonnonsuojelualue
- Puro (Koodit P# ja tiedot YVA-selostuksen luvussa 14.5.1)
- Huomiomerkintäkohteet
- Valtakunnallisesti arvokas maisema-alue
- ★ Kiinteä muinaisjäännös
- Muinaisjäännösalue
- Maakunnallisesti arvokas kulttuuriympäristö



1:20 000

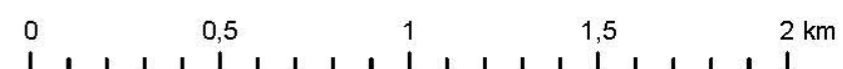


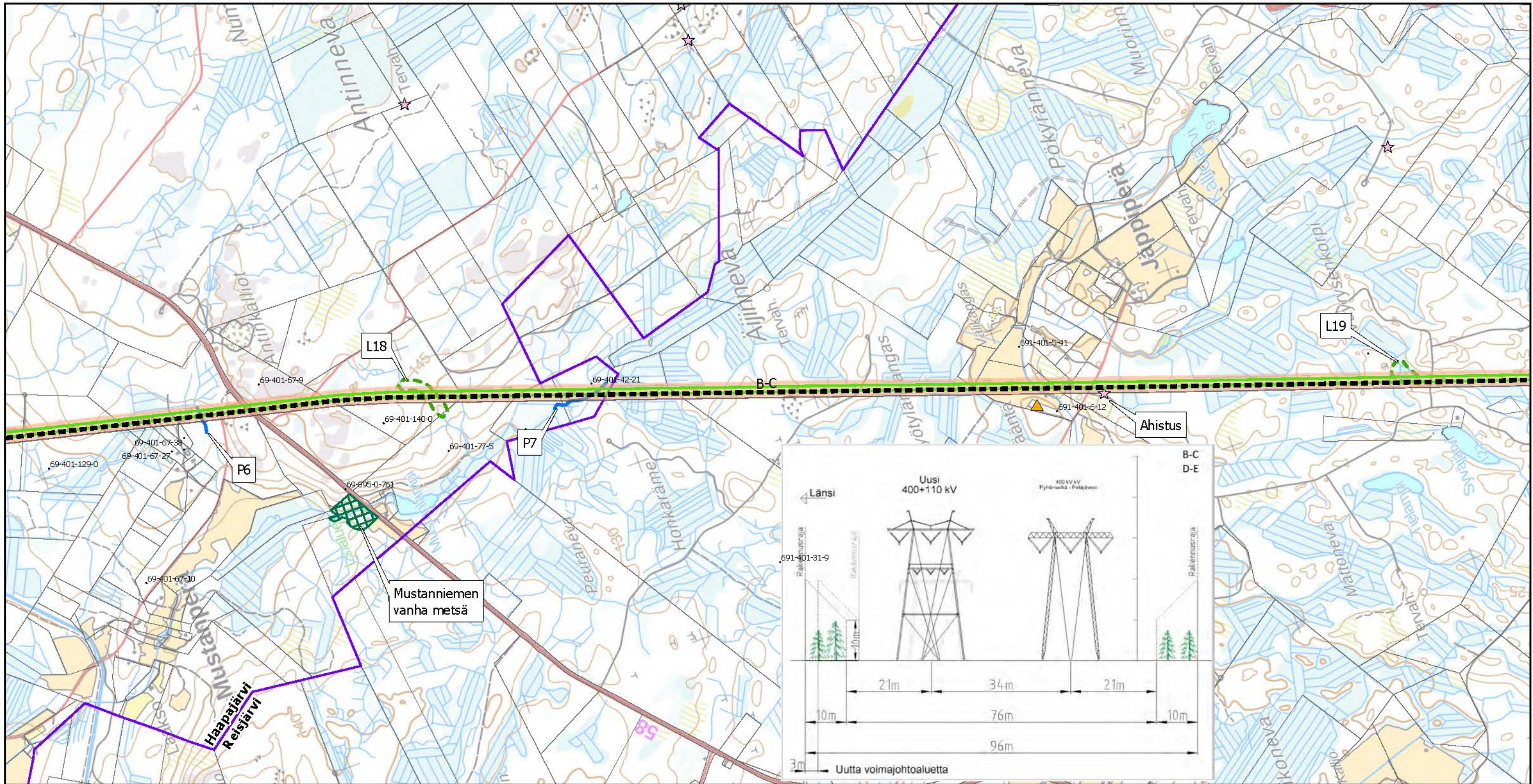


- Suunniteltu johtoreitti
- Uusi johtoalue
- Fingridin 220 kV voimajohto
- Nykyinen johtoalue
- Kuntaraja
- Kiinteistöraja
- Johtoalueella olevien kiinteistöjen tunnuks
- ▲ Asuinrakennukset alle 50 m etäisyydellä
- Loma-asunnot alle 50 m etäisyydellä
- ▲ Asuinrakennukset alle 100 m etäisyydellä
- Arvokas moreenimuodostuma
- Luonnonsuojelualue
- Puro (Koodit P# ja tiedot YVA-selostuksen luvussa 14.5.1)
- ☆ Kiinteä muinaisjäännös
- Muinaisjäännösalue



1:20 000

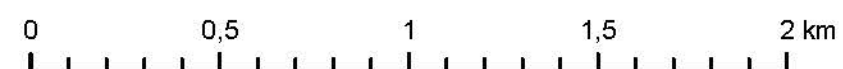


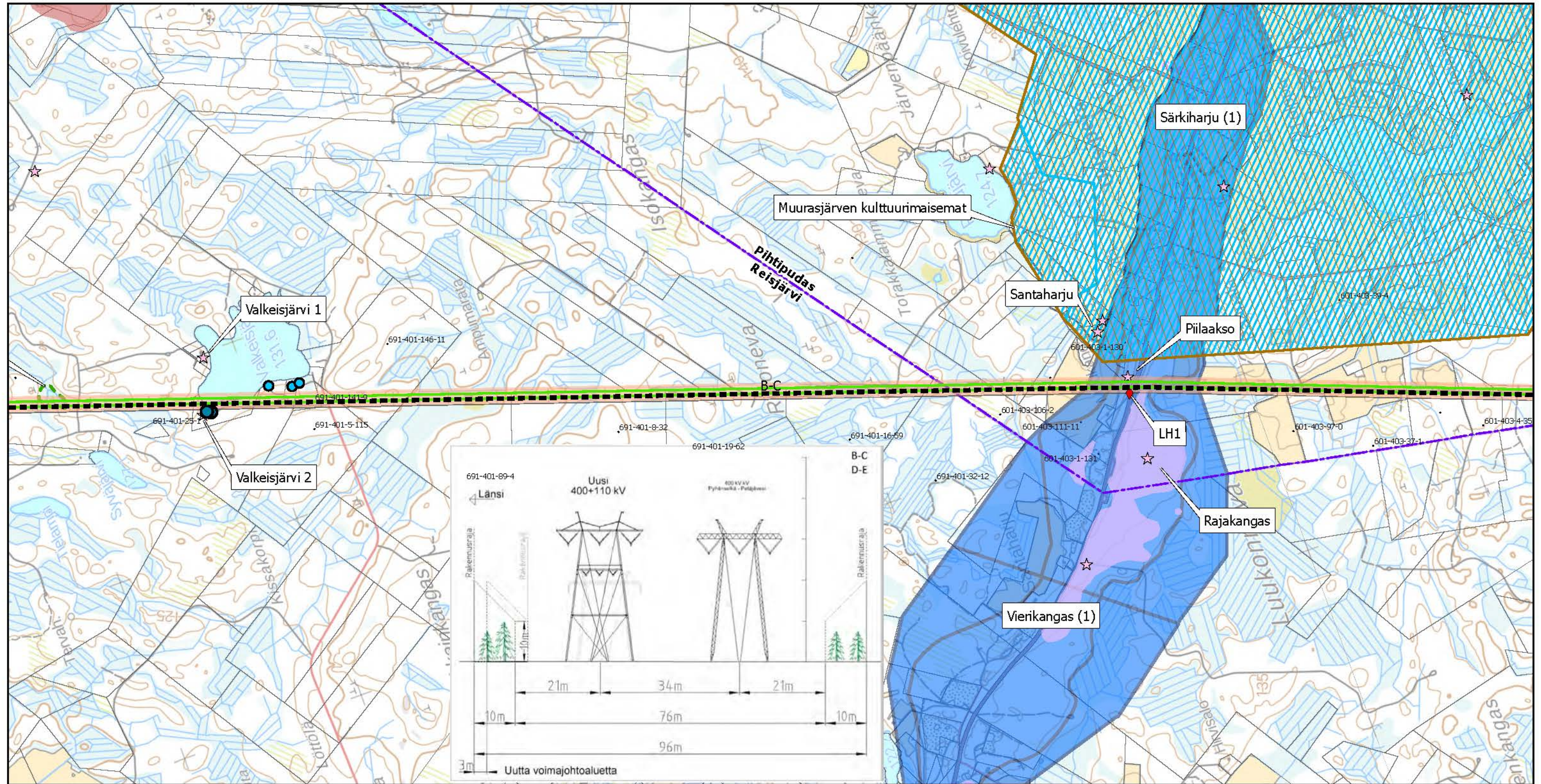


- Suunniteltu johtoreitti
- Uusi johtoalue
- Fingridin 220 kV voimajohto
- Nykyinen johtoalue
- Kuntaraja
- Kiinteistöraja
- Johtoalueella olevien kiinteistöjen tunnuks
- Asuinrakennukset alle 100 m etäisyydellä
- Arvokas moreenimuodostuma
- Luonnonsuojelualue
- Arvokas luontokohte (Koodit L# ja tiedot YVA-selostuksen luvussa 15.5.5)
- Puro (Koodit P# ja tiedot YVA-selostuksen luvussa 14.5.1)
- Kiinteä muinaisjäännös
- Muinaisjäännösalue



1:20 000



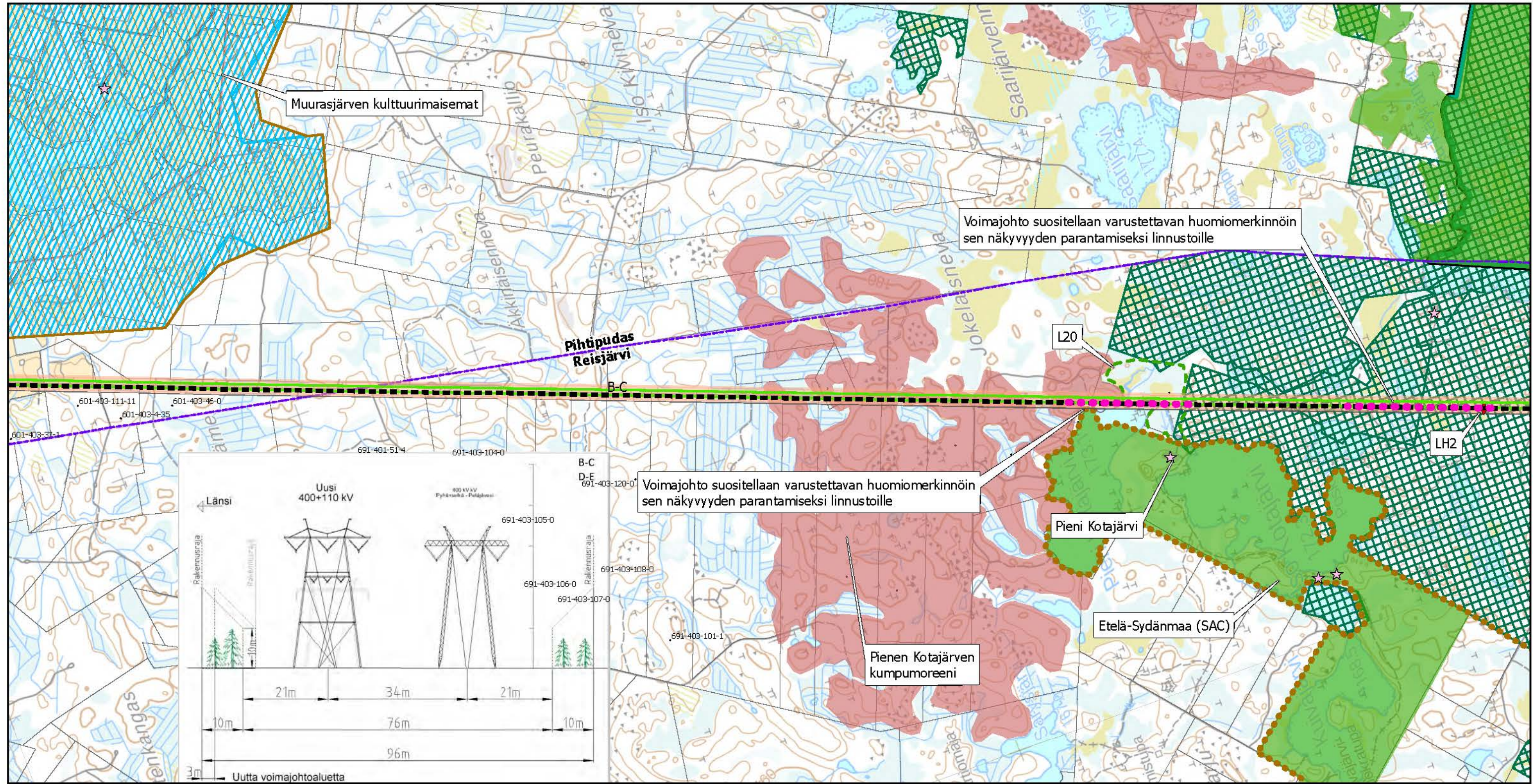


- Suunniteltu johtoreitti
- Uusi johtoalue
- Fingridin 220 kV voimajohto
- Nykyinen johtoalue
- Kuntaraja
- Kiinteistöraja
- Johtoalueella olevien kiinteistöjen tunnuks
- Loma-asunnot alle 100 m etäisyydellä
- Loma-asunnot alle 50 m etäisyydellä
- Arvokas moreenimuodostuma
- Arvokas luontokohde (Koodit LH ja tiedot YVA-selostuksen luvussa 15.5.5)
- ◆ Uhanalainen lajisiintymä (Koodit LH# ja tiedot YVA-selostuksen luvussa 15.5.5)
- Valtakunnallisesti arvokas maisema-alue
- ★ Kiinteä muinaisjäänös
- Muinaisjäänösalue
- Maakunnallisesti arvokas maisema-alue
- Vedenhankintaa varten tärkeä pohjavesialue (1)



1:20 000



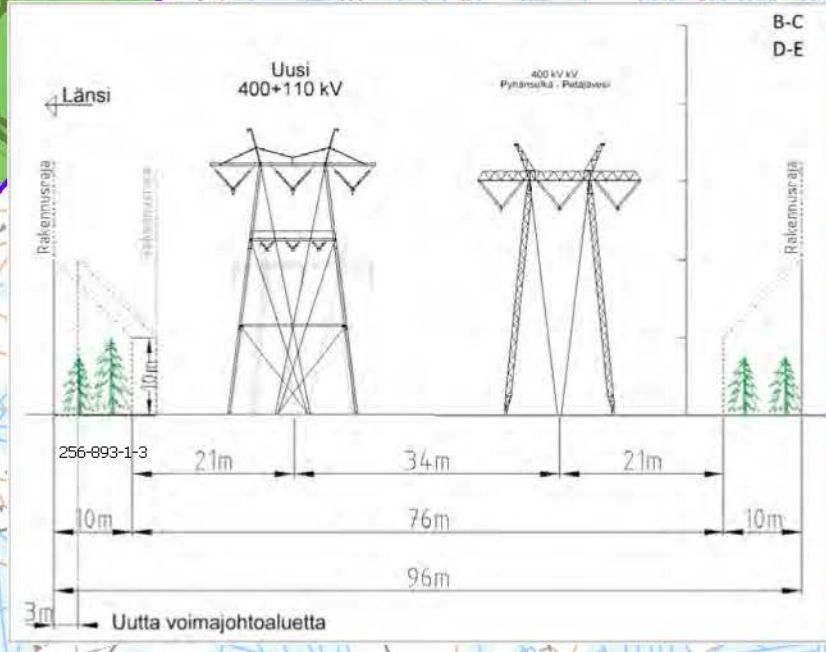
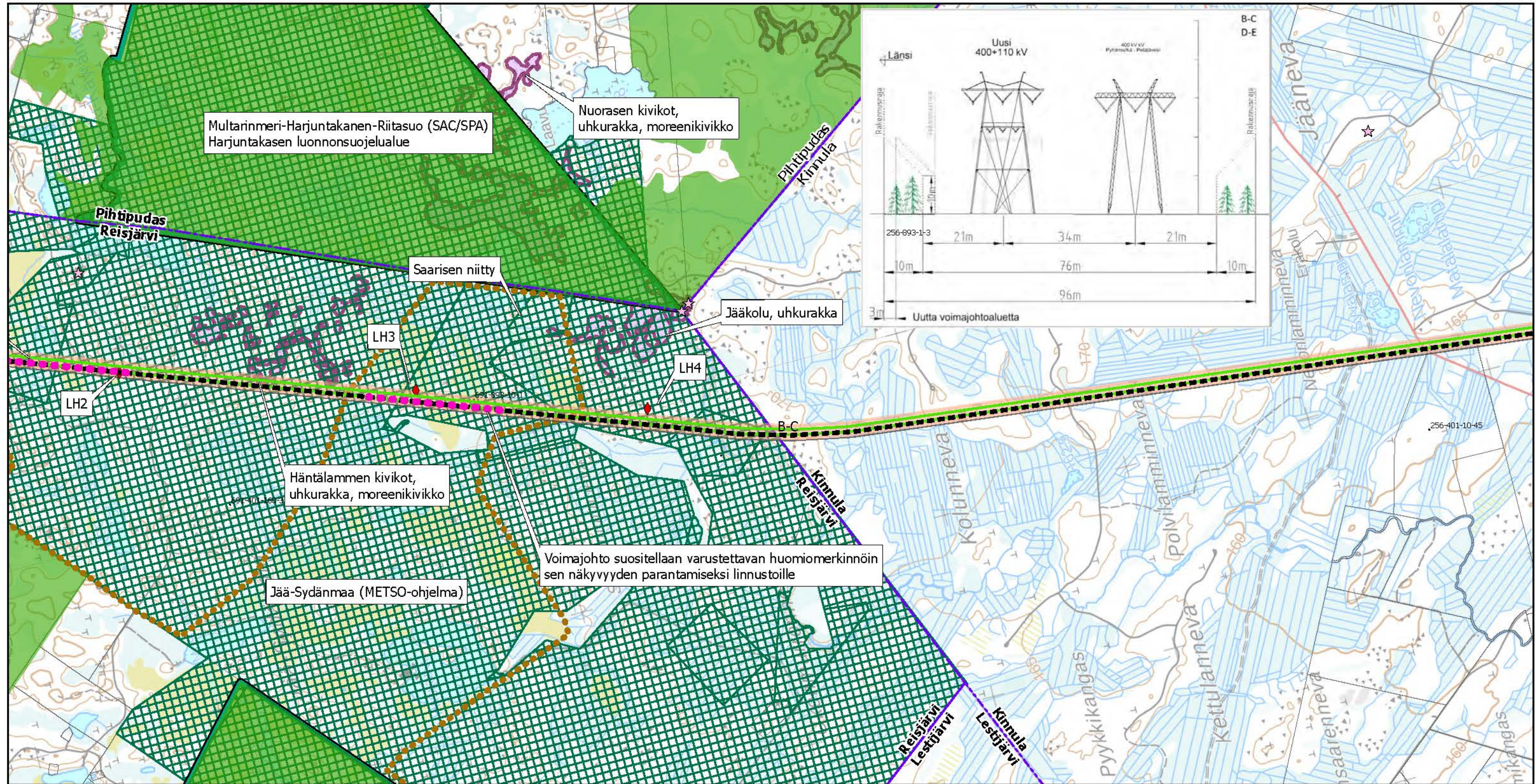


- Suunniteltu johtoreitti
- Uusi johtoalue
- Fingridin 220 kV voimajohto
- Nykyinen johtoalue
- - - Kuntaraja
- Kiinteistöraja
- Johtoalueella olevien kiinteistöjen tunnukset
- Arvokas moreenimuodostuma
- MAALI-alue
- Luonnonsuojelualue
- Natura 2000 -alue
- Luonnonsuojeluohjelma
- Arvokas luontokohde (Koodit L# ja tiedot YVA-selostuksen luvussa 15.5.5)
- ◆ Uhanalainen lajesiintymä (Koodit LH# ja tiedot YVA-selostuksen luvussa 15.5.5)
- Huomiomerkintäkohteet
- Valtakunnallisesti arvokas maisema-alue
- ☆ Kiinteä muinaisjäännös
- Muinaisjäännösalue
- Maakunnallisesti arvokas maisema-alue



1:20 000



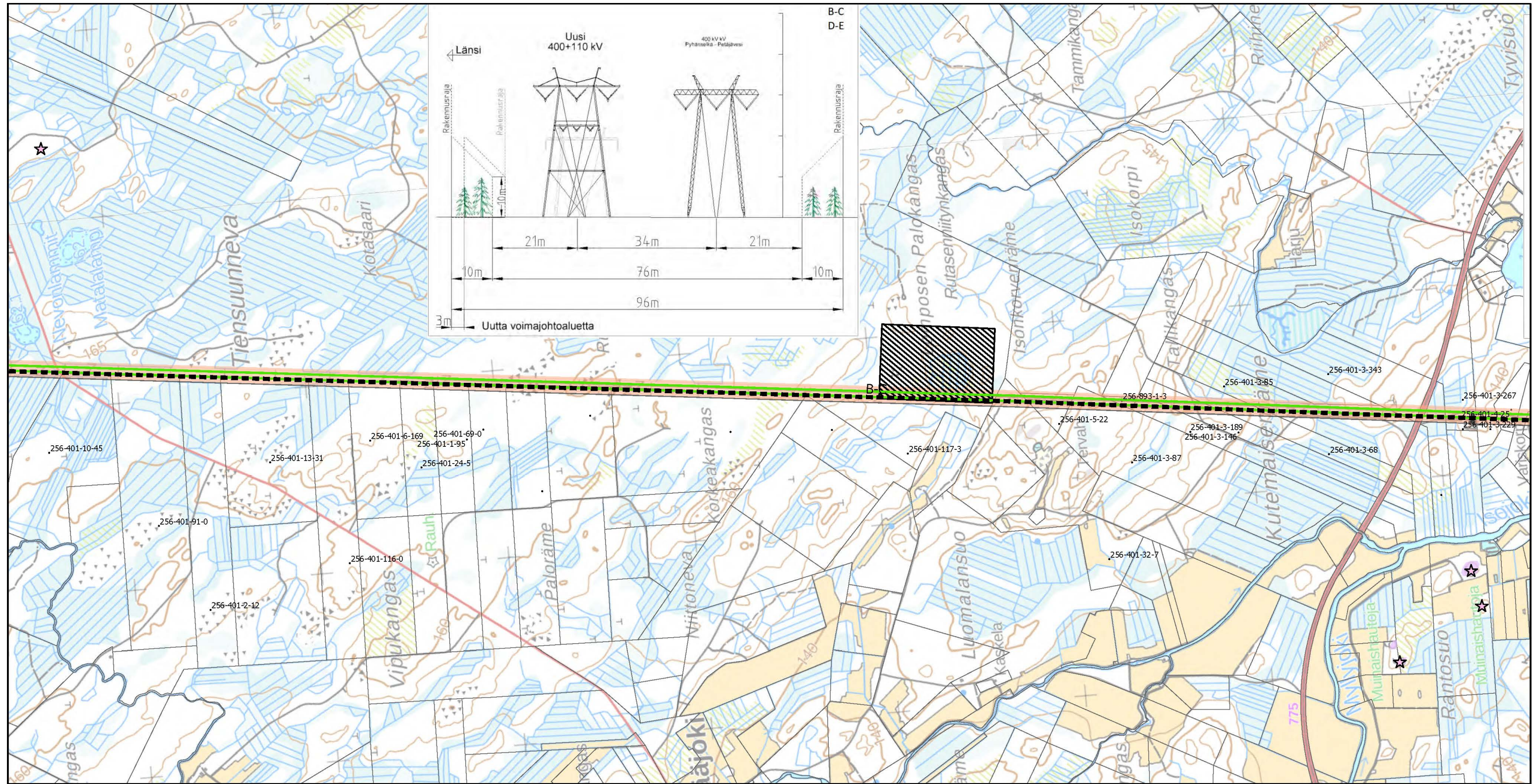


- Suunniteltu johtoreitti
- Uusi johtoalue
- Fingridin 220 kV voimajohto
- Nykyinen johtoalue
- Kuntaraja
- Kiinteistöraja
- Johtoalueella olevien kiinteistöjen tunnuks
- Kivikko
- MAALI-alue
- Luonnonsuojelualue
- Natura 2000 -alue
- Luonnonsuojeluohjelma
- ◆ Uhanalainen lajiesiintymä (Koodit LH# ja tiedot YVA-selostuksen luvussa 15.5.5)
- Huomiomerkintäkohteet
- ☆ Kiinteä muinaisjäännös



1:20 000

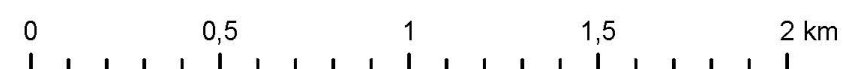


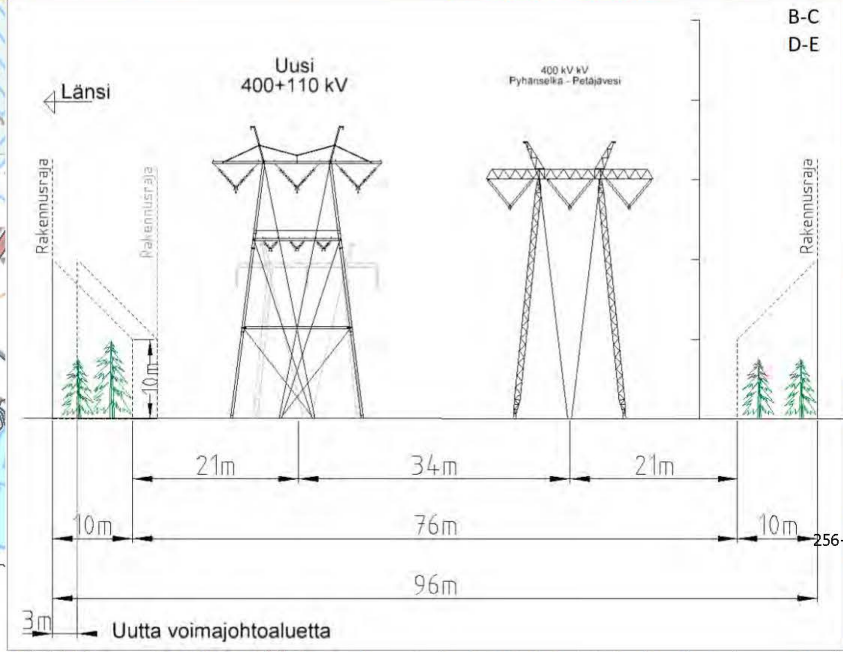
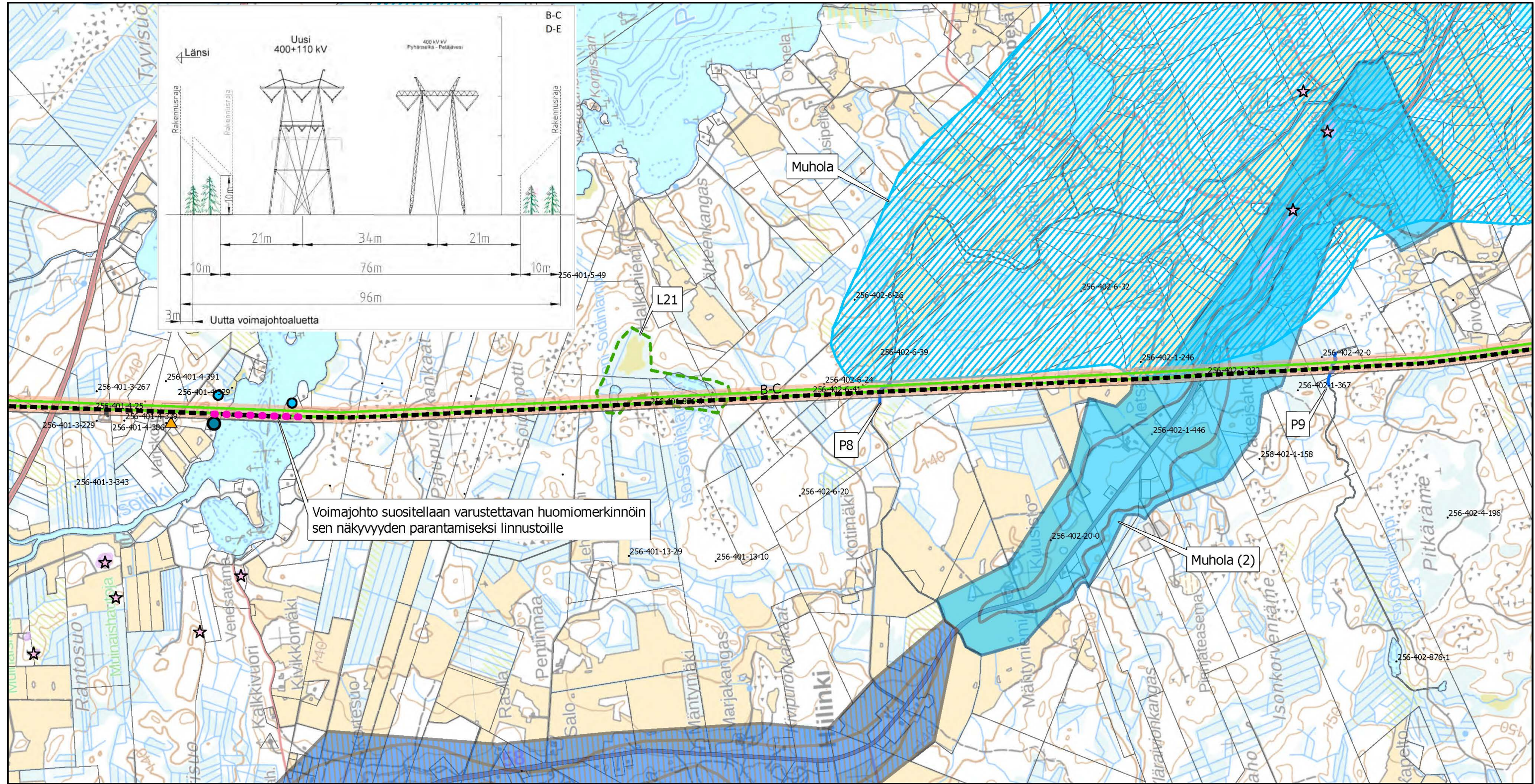


- Suunniteltu johtoreitti
- Uusi johtoalue
- ▨ Suunnittelualue
- Muu voimajohto
- Nykyinen johtoalue
- Kiinteistöraja
- Johtoalueella olevien kiinteistöjen tunnuks
- ▲ Asuinrakennukset alle 100 m etäisyydellä
- ★ Kiinteä muinaisjäännös
- Muinaisjäännösalue



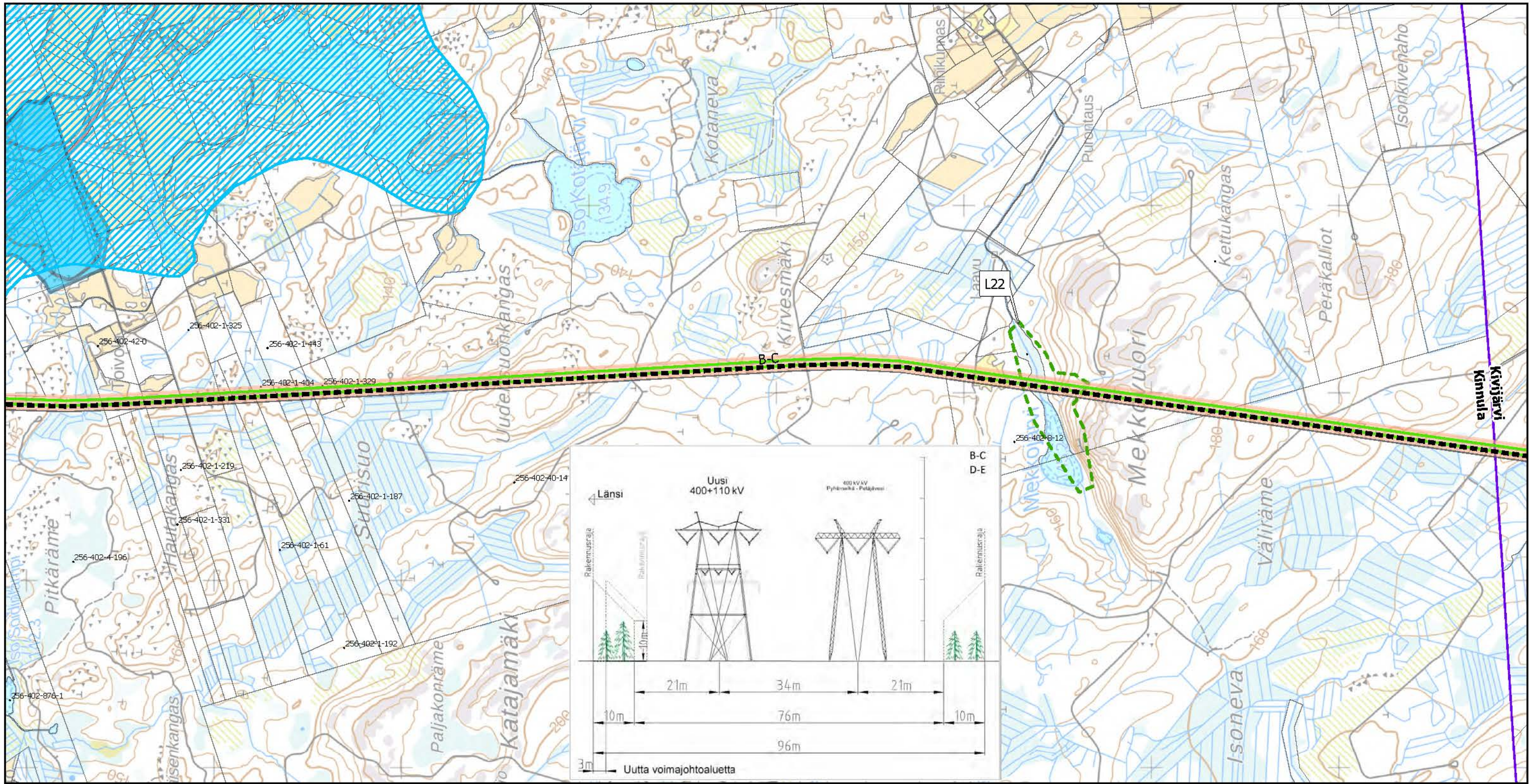
1:20 000





| | | | |
|--|--|---|---|
| <ul style="list-style-type: none"> --- Suunniteltu johtoreitti ■ Uusi johtoalue — Fingridin 220 kV voimajohto — Muu voimajohto ■ Nykyinen johtoalue □ Kiinteistöraja | <ul style="list-style-type: none"> • Johtoalueella olevien kiinteistöjen tunnuks ▲ Asuinrakennukset alle 100 m etäisyydellä ● Loma-asunnot alle 100 m etäisyydellä ● Loma-asunnot alle 50 m etäisyydellä | <ul style="list-style-type: none"> --- Arvokas luontokohde (Koodit L# ja tiedot YVA-selostuksen luvussa 15.5.5) — Puro (Koodit P# ja tiedot YVA-selostuksen luvussa 14.5.1) ● Huomiomerkitäkohteet ★ Kiinteä muinaisjäännös ■ Muinaisjäännösalue | <ul style="list-style-type: none"> ■ Maakunnallisesti arvokas maisema-alue ■ Muu vedenhankintakäyttöön soveltuva pohjavesialue (2) ■ Vedenhankintaa varten tärkeä pohjavesialue, jonka pohjavedestä pintavesi- tai maaekosysteemi on suoraan riippuvainen (1E) |
|--|--|---|---|

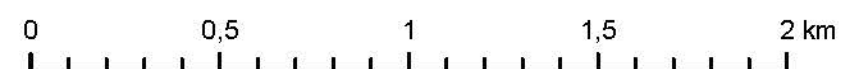
1:20 000

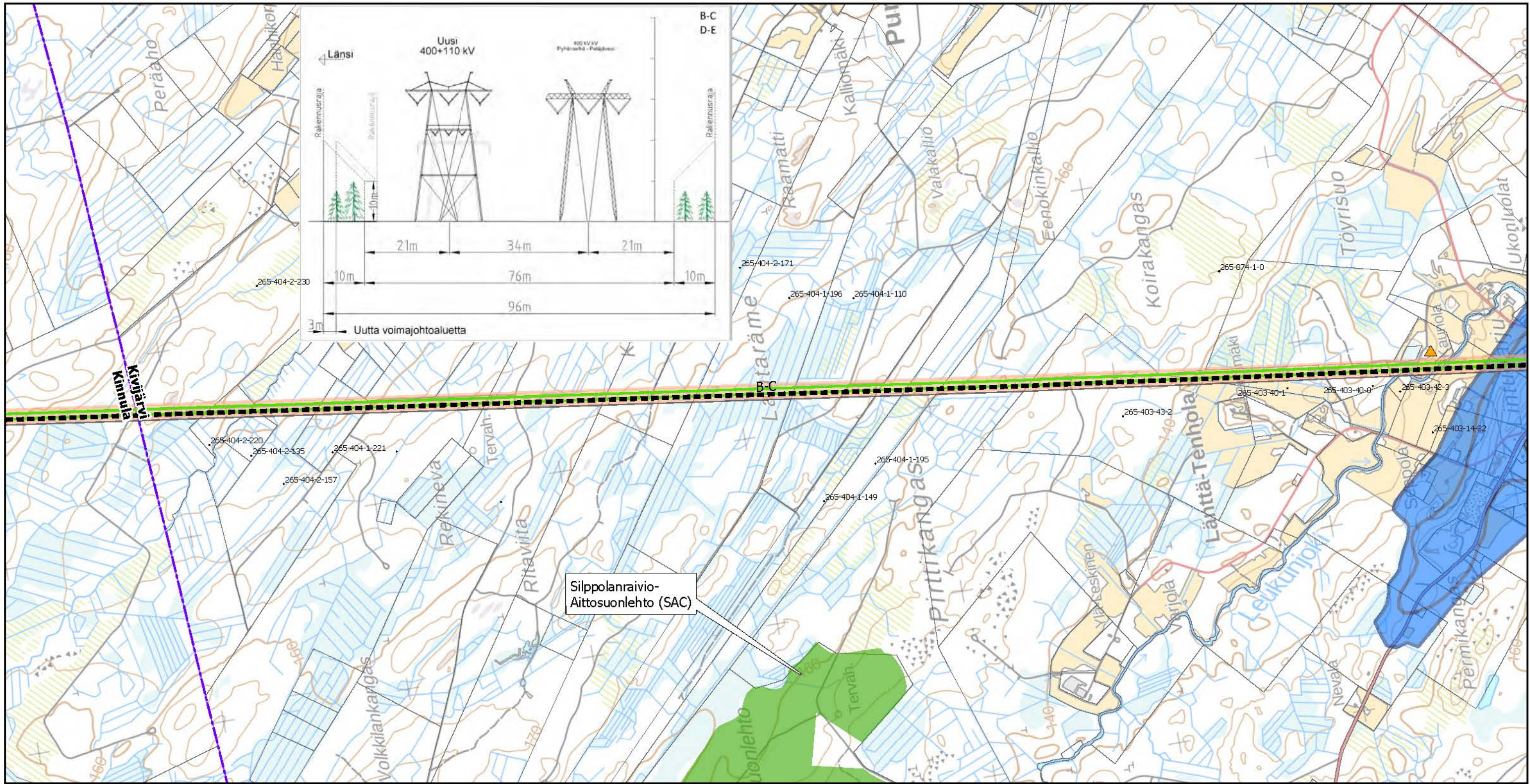


- Suunniteltu johtoreitti
- Uusi johtoalue
- Fingridin 220 kV voimajohto
- Nykyinen johtoalue
- Kuntaraja
- Kiinteistöraja
- Johtoalueella olevien kiinteistöjen tunnuks
- Arvokas luontokohde (Koodit L# ja tiedot YVA-selostuksen luvussa 15.5.5)
- Muinaisjäännösalue
- Maakunnallisesti arvokas maisema-alue
- Muu vedenhankintakäyttöön soveltuva pohjavesialue (2)



1:20 000

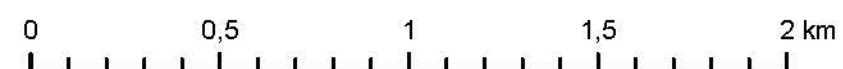


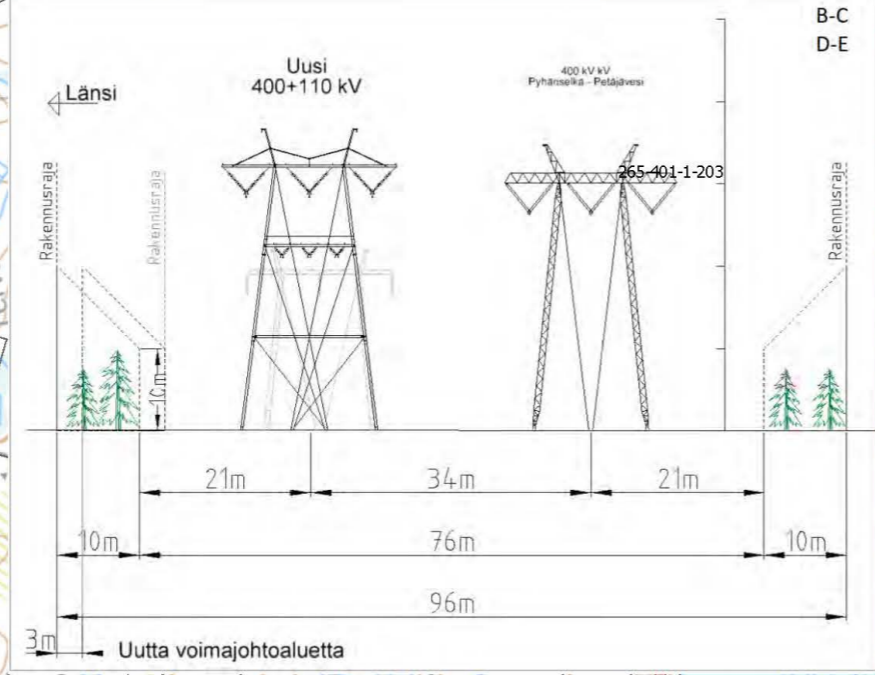
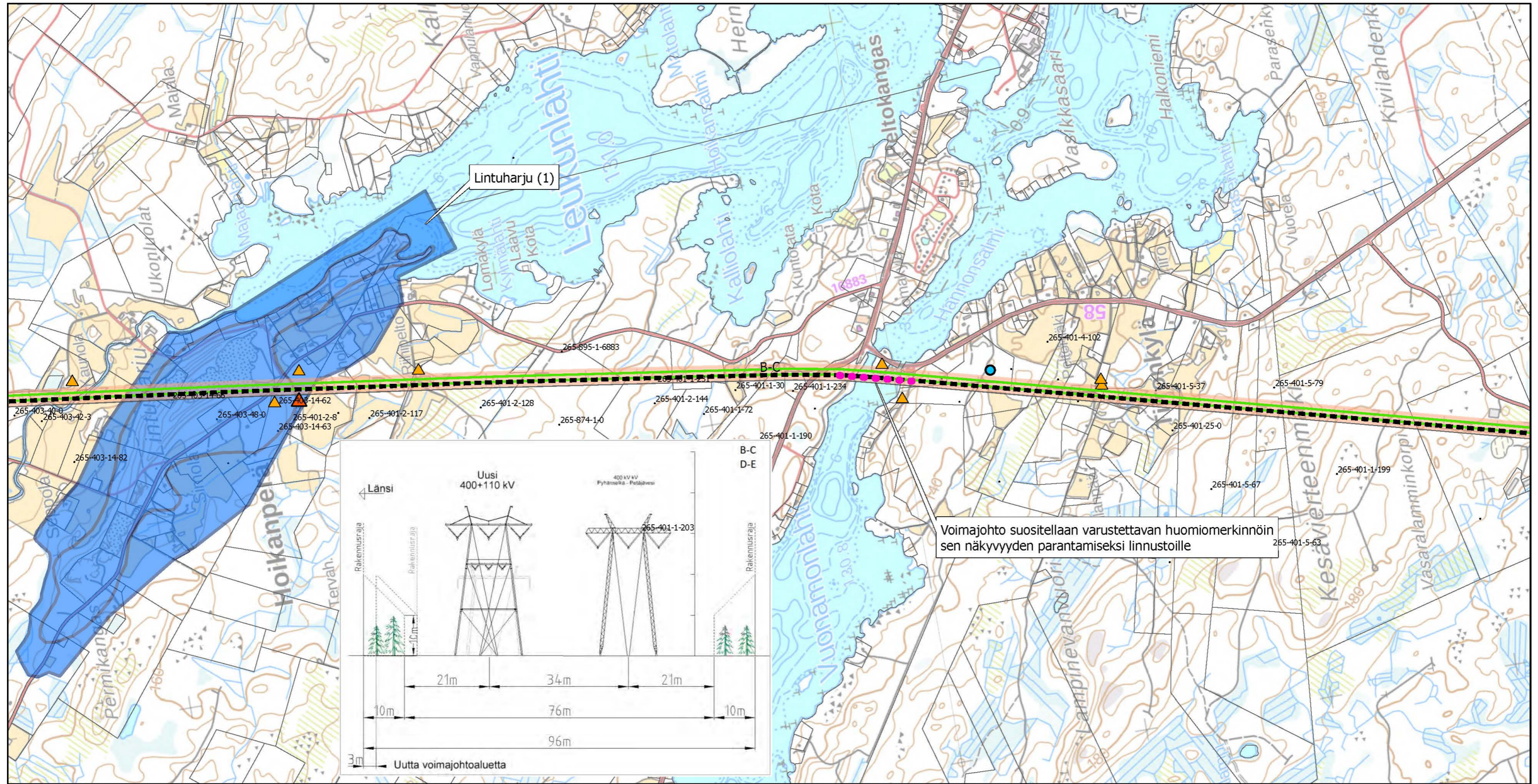


- Suunniteltu johtoreitti
- Uusi johtoalue
- Fingridin 220 kV voimajohto
- Nykyinen johtoalue
- ▭ Kuntaraja
- ▭ Kiinteistöraja
- ▭ Johtoalueella olevien kiinteistöjen tunnuks
- ▲ Asuinrakennukset alle 100 m etäisyydellä
- Natura 2000 -alue
- Vedenhankintaa varten tärkeä pohjavesialue (1)



1:20 000





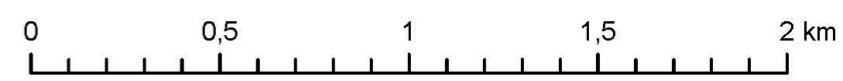
Voimajohto suositellaan varustettavan huomiomerkinnöin sen näkyvyyden parantamiseksi linnustoille

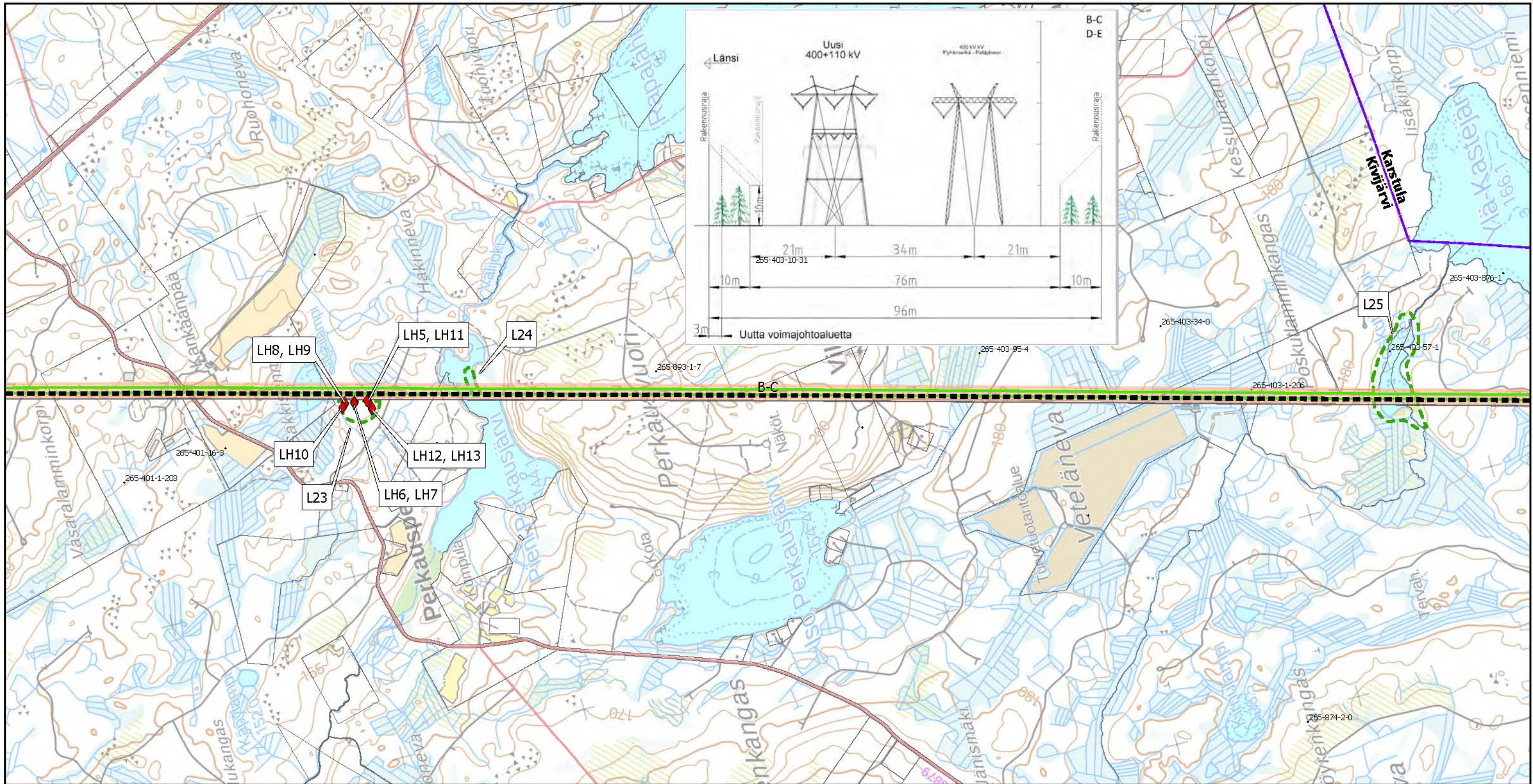


- Suunniteltu johtoreitti
- Uusi johtoalue
- Fingridin 220 kV voimajohto
- Nykyinen johtoalue
- Kiinteistöraja
- Johtoalueella olevien kiinteistöjen tunnuksset
- ▲ Asuinrakennukset alle 100 m etäisyydellä
- ▲ Asuinrakennukset alle 50 m etäisyydellä
- Loma-asunnot alle 100 m etäisyydellä
- Huomiomerkintäkohteet
- Vedenhankintaa varten tärkeä pohjavesialue (1)



1:20 000



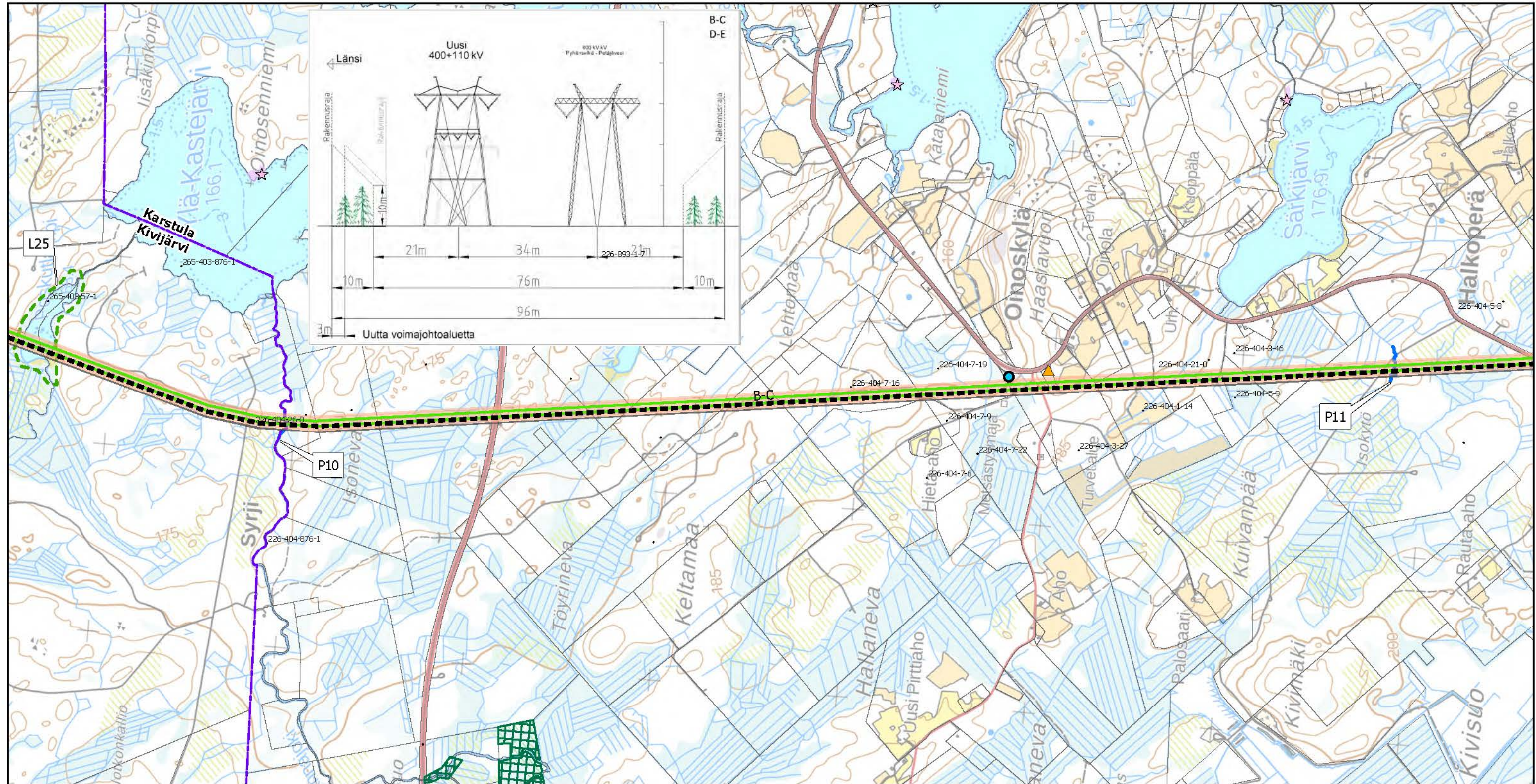


- Suunniteltu johtoreitti
- Uusi johtoalue
- Fingridin 220 kV voimajohto
- Nykyinen johtoalue
- Kuntaraja
- Kiinteistöraja
- Johtoalueella olevien kiinteistöjen tunnuks
- Arvokas luontokohde (Koodit L# ja tiedot YVA-selostuksen luvussa 15.5.5)
- Uhanalainen lajiesiintymä (Koodit LH# ja tiedot YVA-selostuksen luvussa 15.5.5)



1:20 000



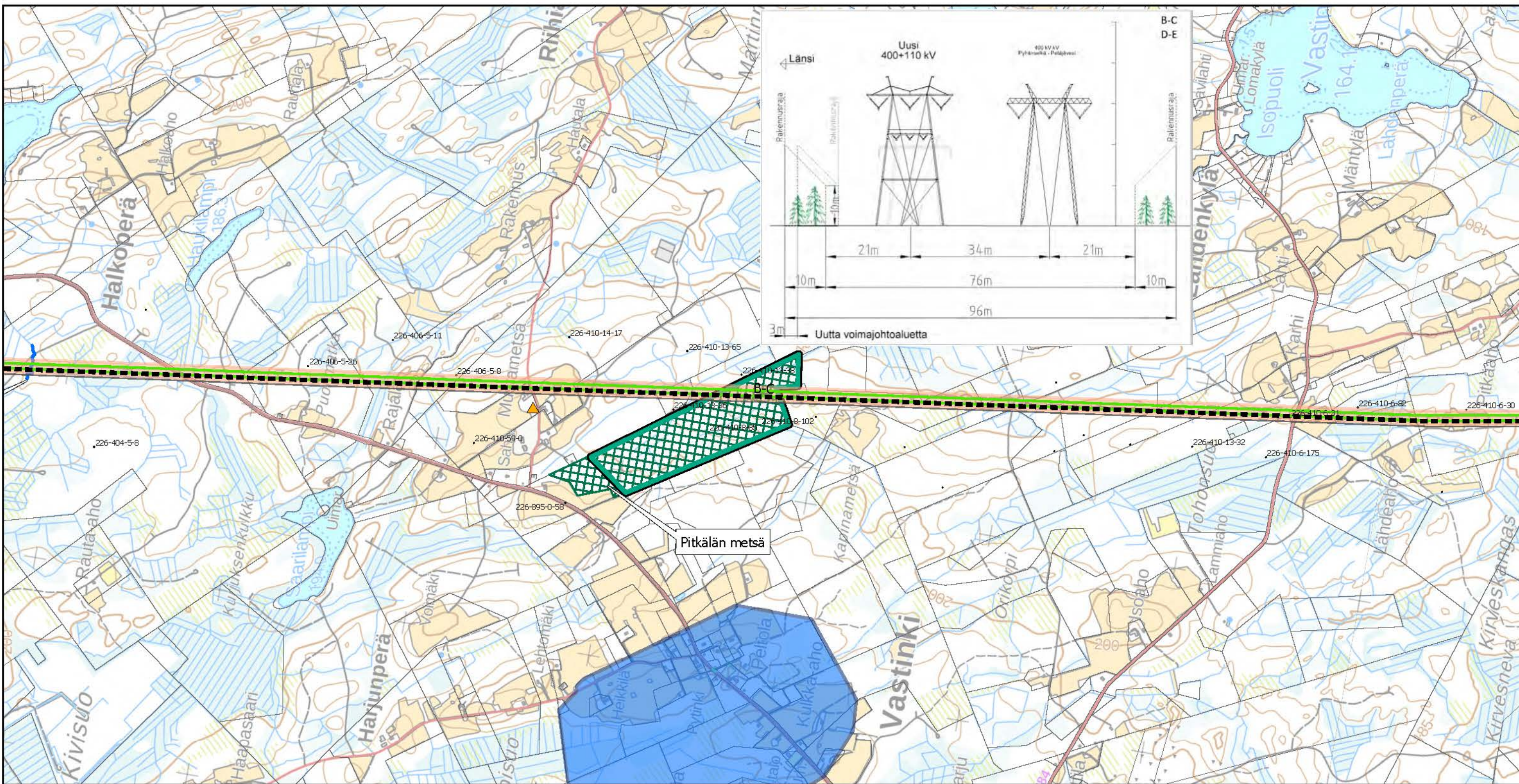


- Suunniteltu johtoreitti
- Uusi johtoalue
- Fingridin 220 kV voimajohto
- Nykyinen johtoalue
- Kuntaraja
- Kiinteistöraja
- Johtoalueella olevien kiinteistöjen tunnuksset
- Asuinrakennukset alle 100 m etäisyydellä
- Loma-asunnot alle 100 m etäisyydellä
- Luonnonsuojelualue
- Arvokas luontokohde (Koodit L# ja tiedot YVA-selostuksen luvussa 15.5.5)
- Puro (Koodit P# ja tiedot YVA-selostuksen luvussa 14.5.1)
- Kiinteä muinaisjäännös
- Muinaisjäännösalue



1:20 000

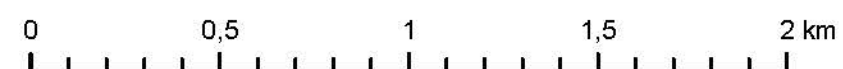


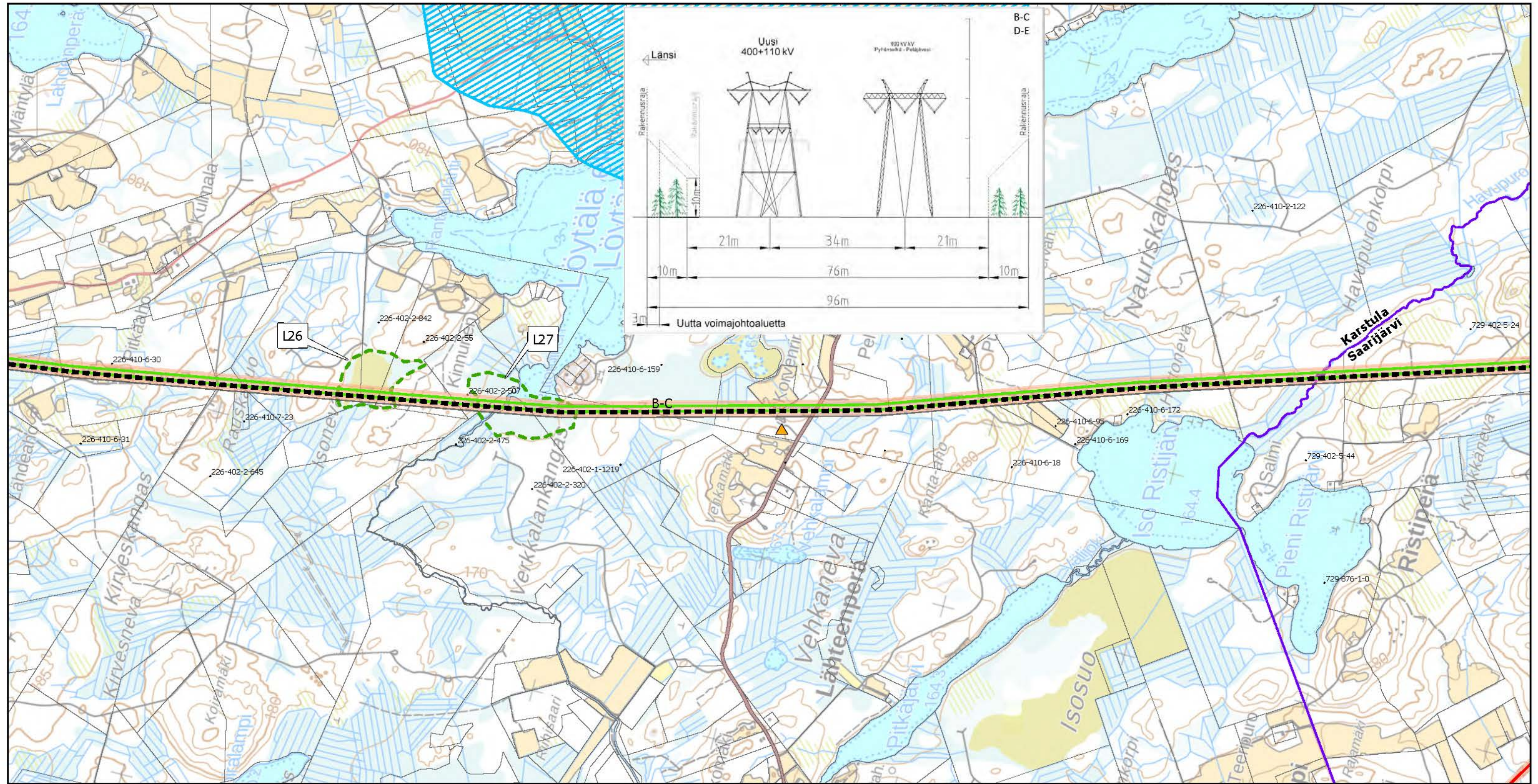


- Suunniteltu johtoreitti
- Uusi johtoalue
- Fingridin 220 kV voimajohto
- Nykyinen johtoalue
- Kiinteistöraja
- Johtoalueella olevien kiinteistöjen tunnuks
- ▲ Asuinrakennukset alle 100 m etäisyydellä
- Luonnonsuojeluohjelma
- Puro (Koodit P# ja tiedot YVA-selostuksen luvussa 14.5.1)
- Vedenhankintaa varten tärkeä pohjavesialue (1)



1:20 000

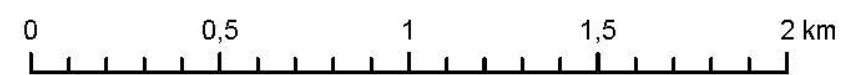


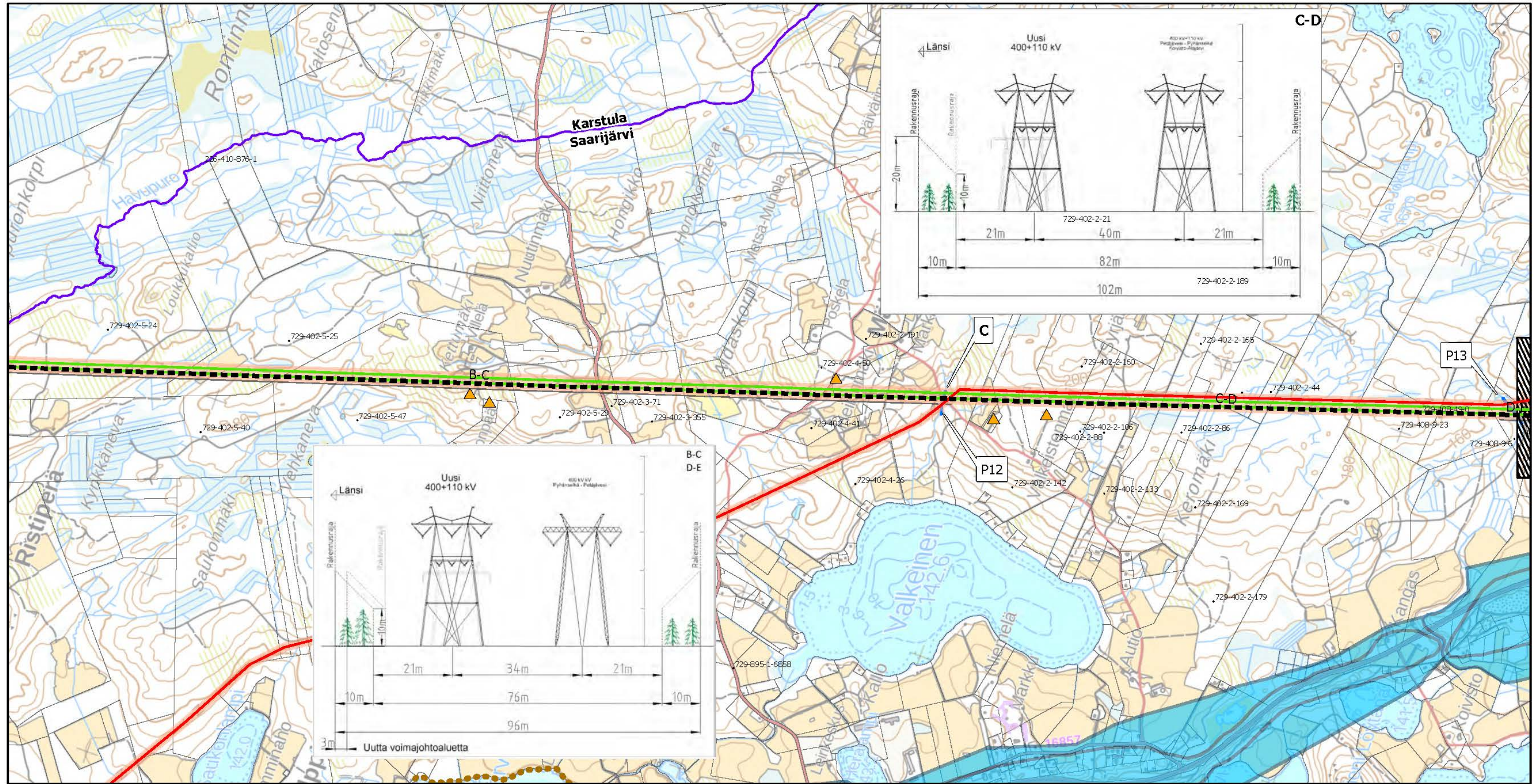


- Suunniteltu johtoreitti
- Uusi johtoalue
- Fingridin 220 kV voimajohto
- Fingridin 110 kV voimajohto
- Nykyinen johtoalue
- Kuntaraja
- Kiinteistöraja
- Johtoalueella olevien kiinteistöjen tunnuks
- ▲ Asuinrakennukset alle 100 m etäisyydellä
- Arvokas luontokohde (Koodit L# ja tiedot YVA-selostuksen luvussa 15.5.5)
- ★ Kiinteä muinaisjäännös
- Muinaisjäännösalue
- Maakunnallisesti arvokas maisema-alue



1:20 000



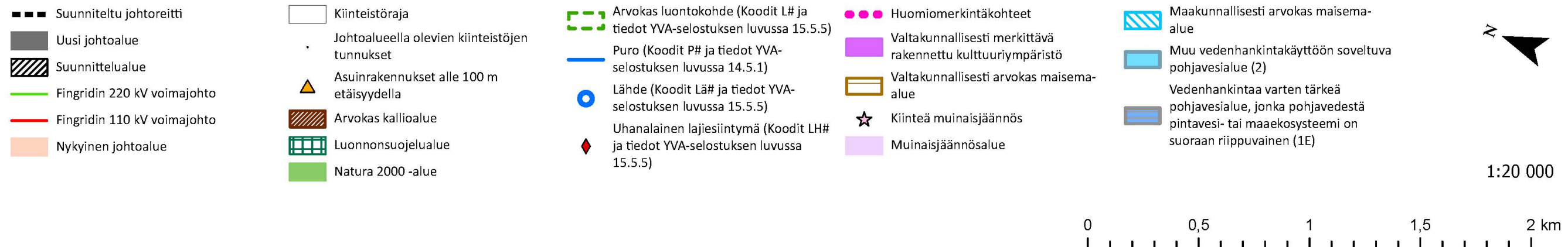
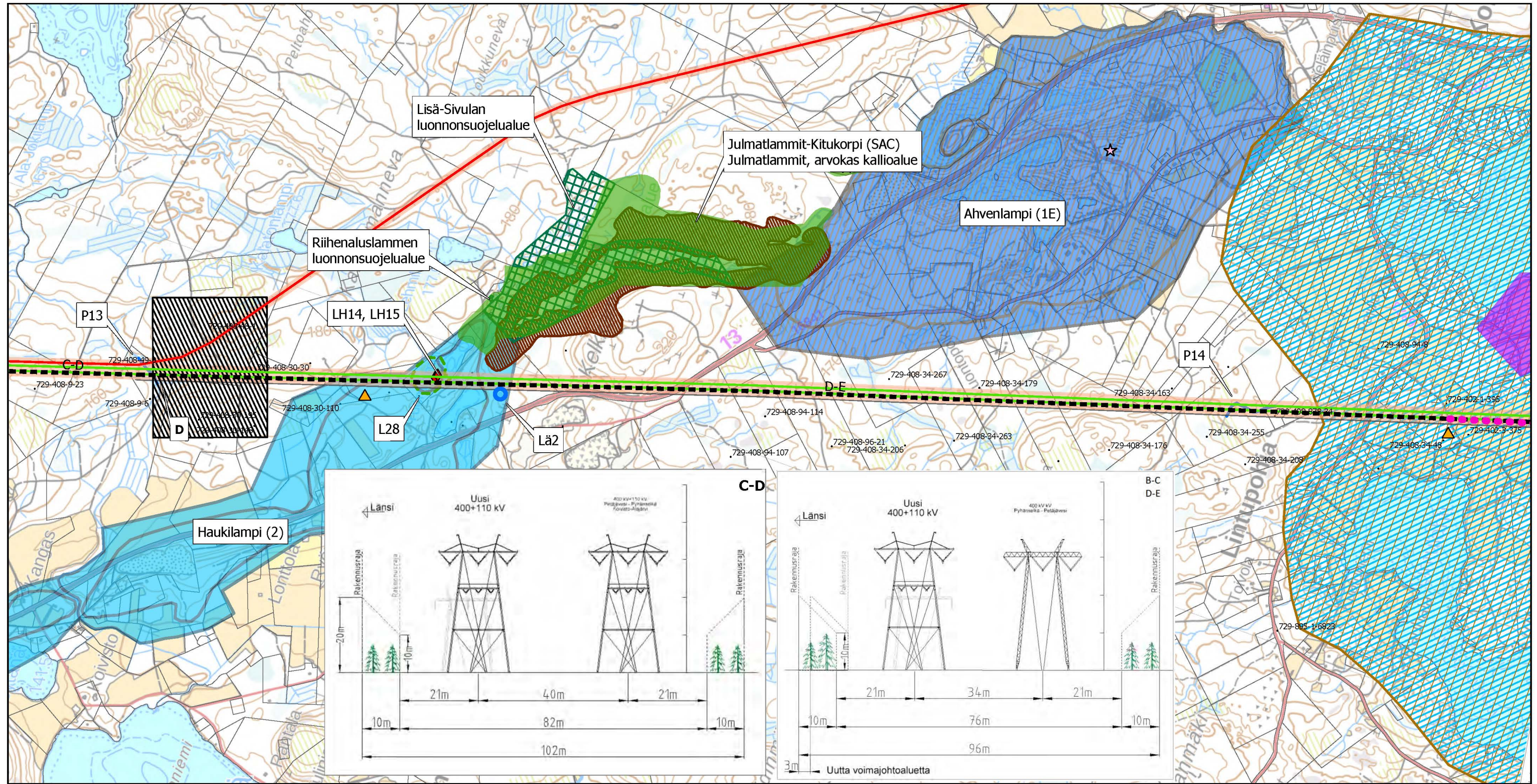


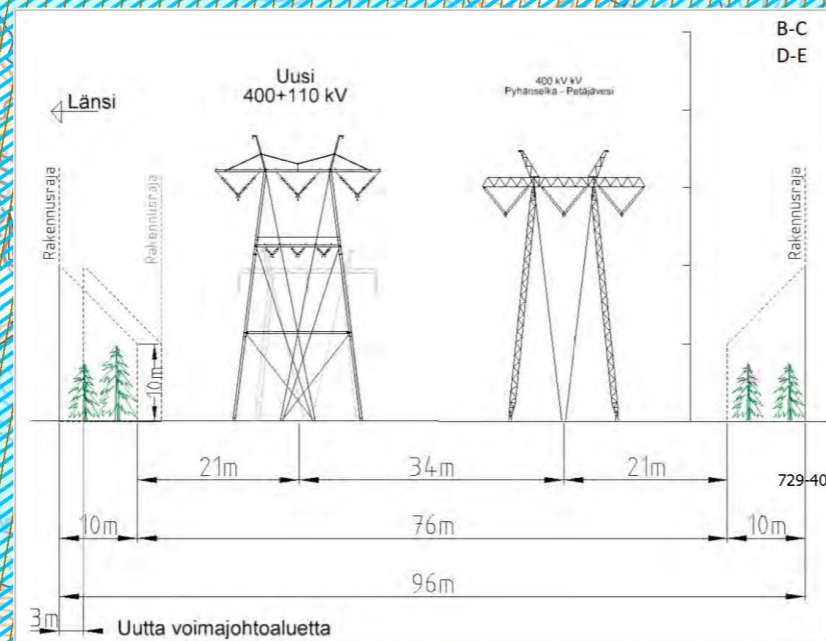
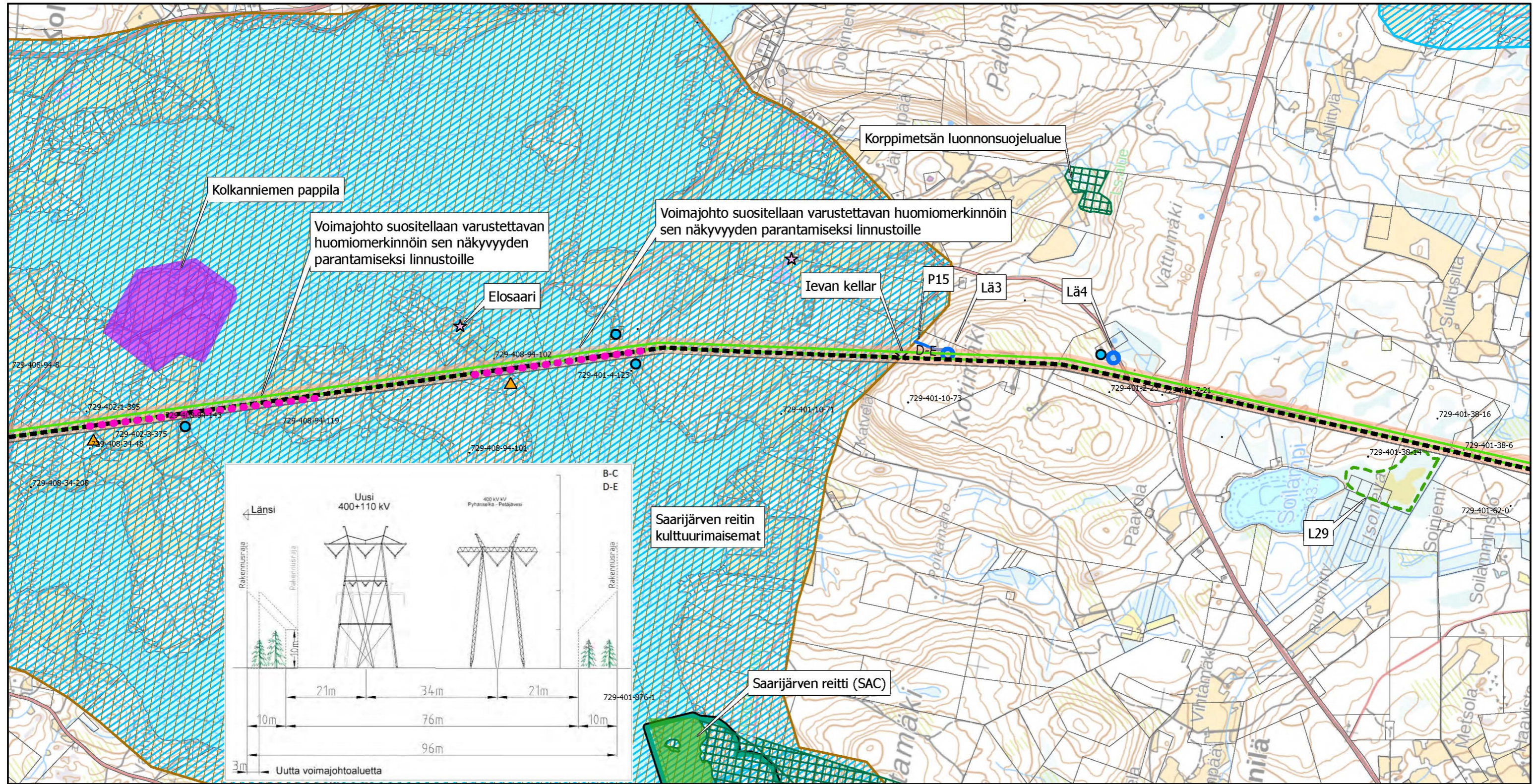
- Suunniteltu johtoreitti
- Uusi johtoalue
- Fingridin 220 kV voimajohto
- Fingridin 110 kV voimajohto
- Nykyinen johtoalue
- Kuntaraja
- Kiinteistöraja
- Johtoalueella olevien kiinteistöjen tunnuks
- ▲ Asuinrakennukset alle 100 m etäisyydellä
- MAALI-alue
- Puro (Koodit P# ja tiedot YVA-selostuksen luvussa 14.5.1)
- Muinaisjäännösalue
- Muu vedenhankintakäyttöön soveltuva pohjavesialue (2)



1:20 000



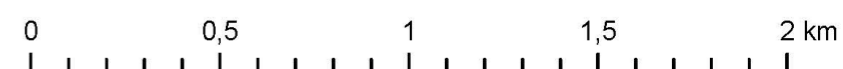


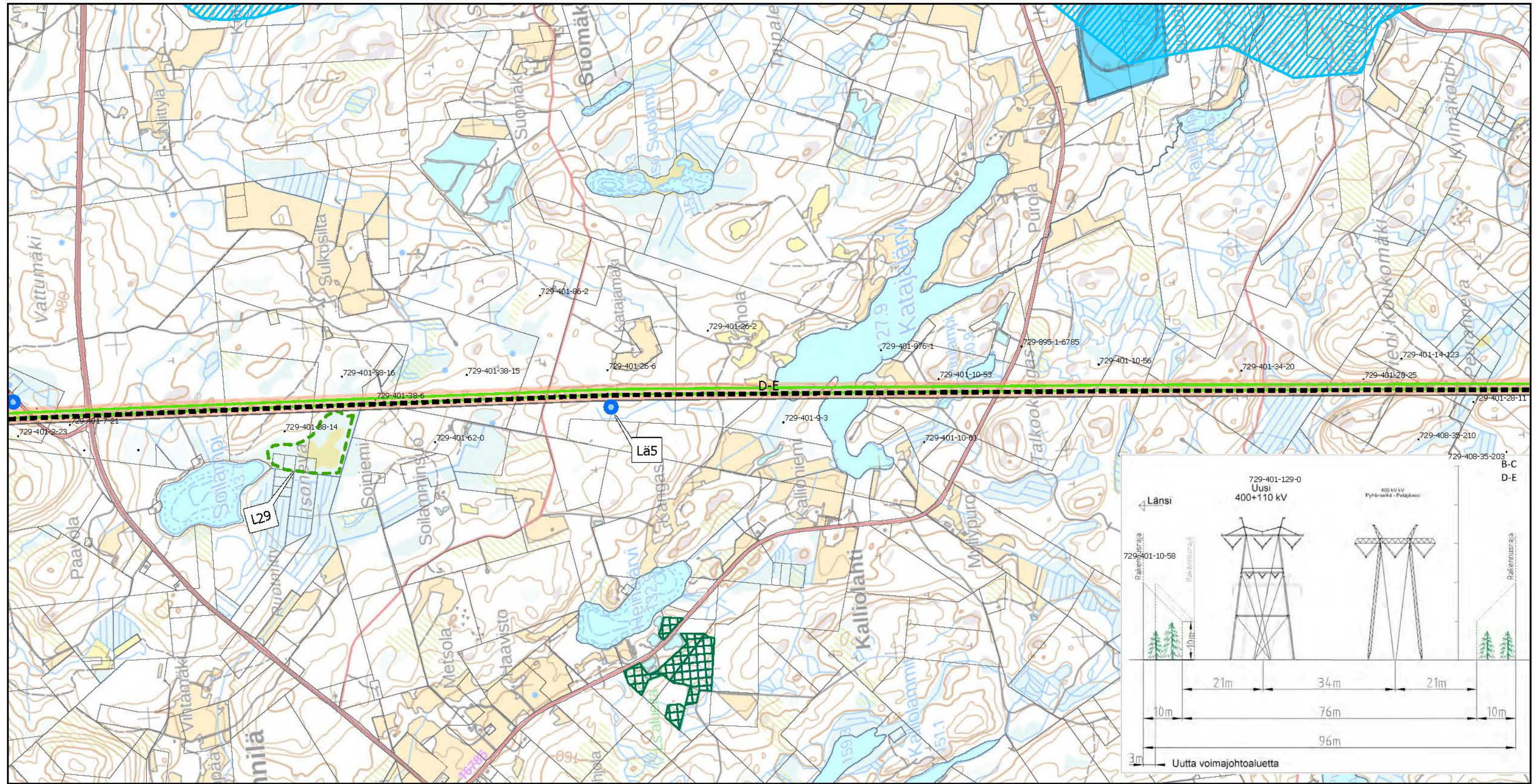


- Suunniteltu johtoreitti
- Uusi johtoalue
- Fingridin 220 kV voimajohto
- Nykyinen johtoalue
- Kiinteistöraja
- Johtoalueella olevien kiinteistöjen tunnuks
- ▲ Asuinrakennukset alle 100 m etäisyydellä
- Loma-asunnot alle 100 m etäisyydellä
- Luonnonsuojelualue
- Natura 2000 -alue
- Luonnonsuojeluohjelma
- Arvokas luontokohte (Koodit L# ja tiedot YVA-selostuksen luvussa 15.5.5)
- Puro (Koodit P# ja tiedot YVA-selostuksen luvussa 14.5.1)
- Lähde (Koodit Lä# ja tiedot YVA-selostuksen luvussa 15.5.5)
- Huomiomerkintäkohteet
- Valtakunnallisesti merkittävä rakennettu kulttuuriympäristö
- Valtakunnallisesti arvokas maisema-alue
- ★ Kiinteä muinaisjäännös
- Muinaisjäännösalue
- Maakunnallisesti arvokas maisema-alue



1:20 000



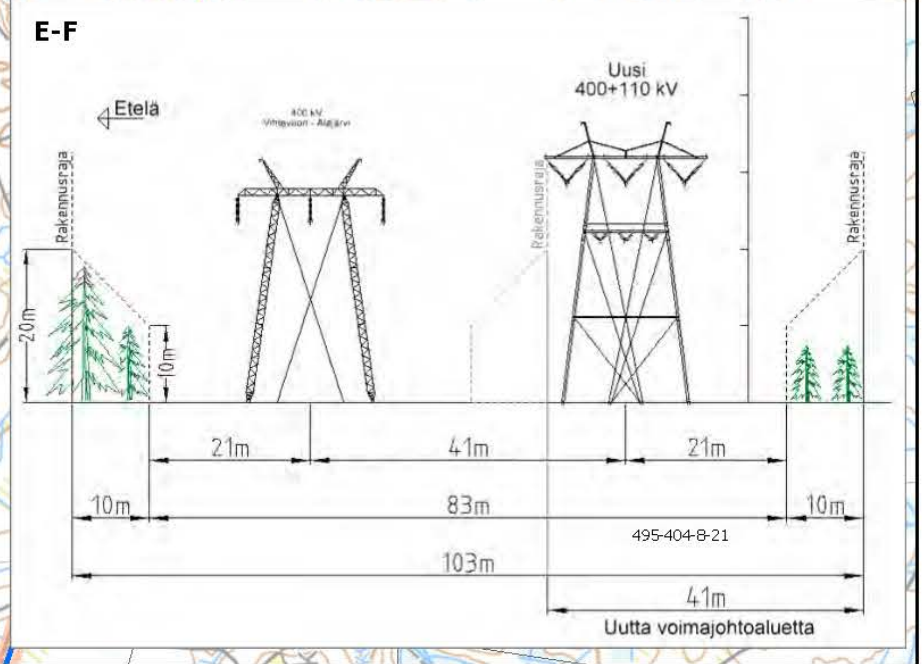
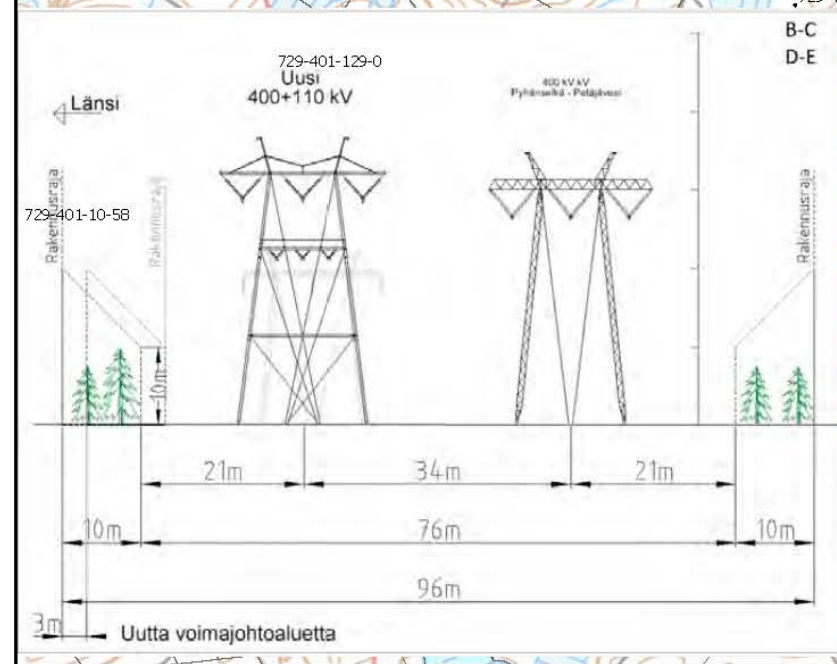
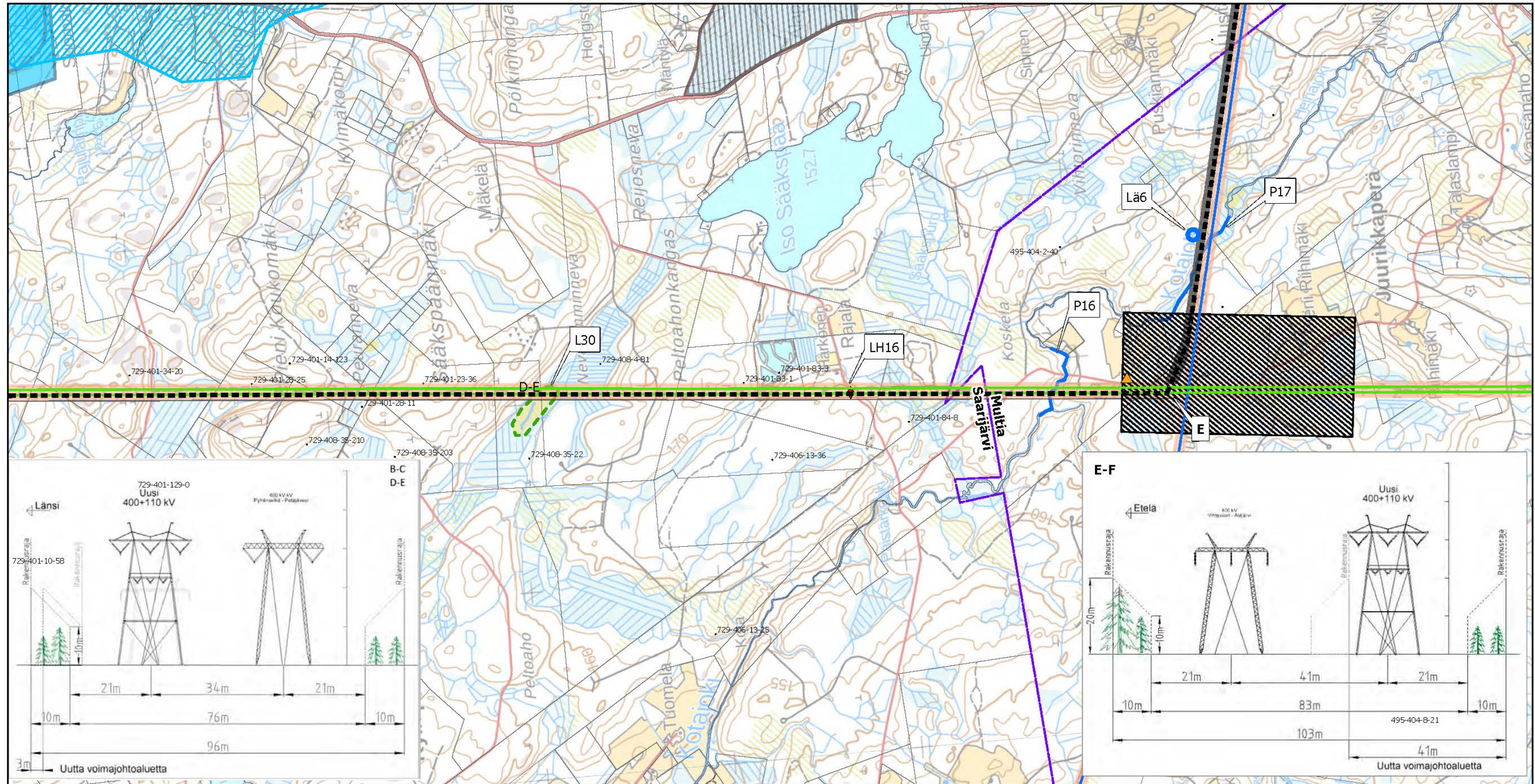


- Suunniteltu johtoreitti
- Uusi johtoalue
- Fingridin 220 kV voimajohto
- Nykyinen johtoalue
- Kiinteistöraja
- Johtoalueella olevien kiinteistöjen tunnuks
- Luonnonsuojelualue
- Arvokas luontokohde (Koodit L# ja tiedot YVA-selostuksen luvussa 15.5.5)
- Lähde (Koodit Läh ja tiedot YVA-selostuksen luvussa 15.5.5)
- Maakunnallisesti arvokas maisema-alue
- Muu vedenhankintakäyttöön soveltuva pohjavesialue (2)



1:20 000



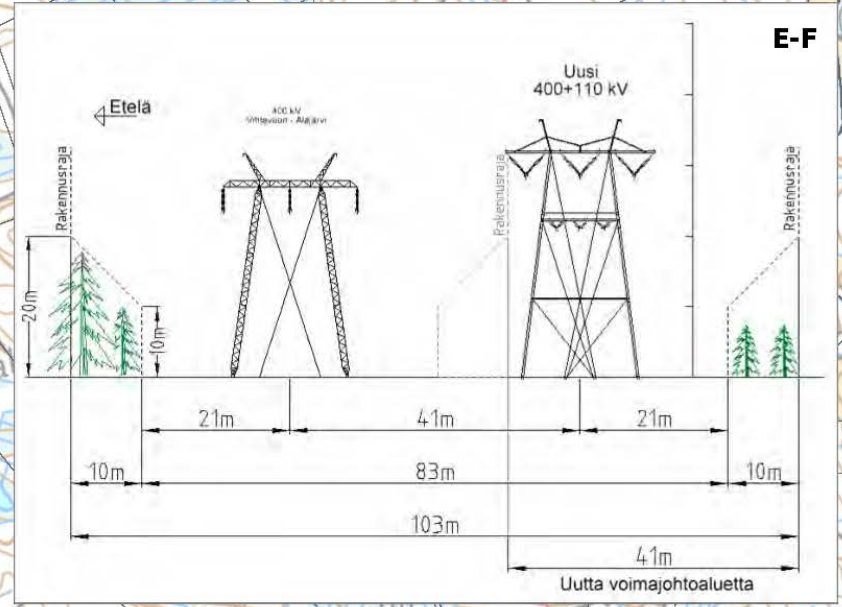
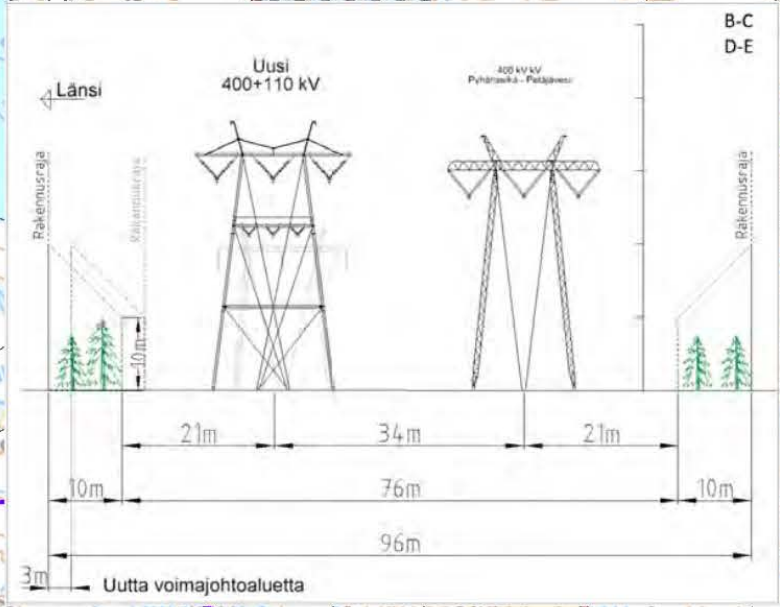
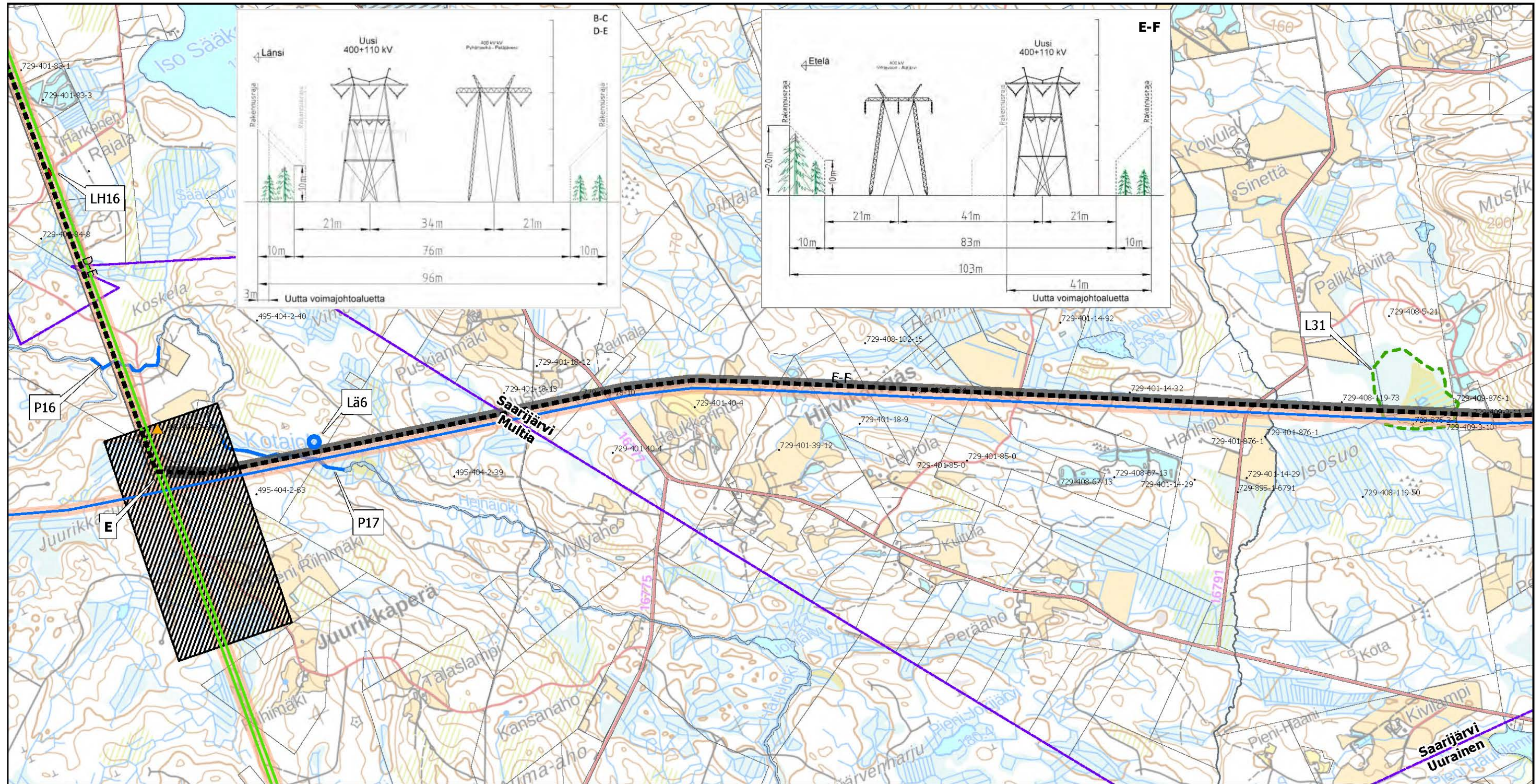


- Suunniteltu johtoreitti
- Uusi johtoalue
- Suunnittelualue
- Fingridin 400 kV voimajohto
- Fingridin 220 kV voimajohto
- Nykyinen johtoalue
- Kuntaraja
- Kiinteistöraja
- Johtoalueella olevien kiinteistöjen tunnuks
- Asuinrakennukset alle 100 m etäisyydellä
- Arvokas luontokohde (Koodit L# ja tiedot YVA-selostuksen luvussa 15.5.5)
- Puro (Koodit P# ja tiedot YVA-selostuksen luvussa 14.5.1)
- Lähde (Koodit Lä# ja tiedot YVA-selostuksen luvussa 15.5.5)
- Uhanalainen lajiesiintymä (Koodit LH# ja tiedot YVA-selostuksen luvussa 15.5.5)
- Maakunnallisesti arvokas maisema-alue
- Muu vedenhankintakäyttöön soveltuva pohjavesialue (2)
- Pohjavesialue jonka pohjavedestä pintavesi- tai maaekosysteemi on suoraan riippuvainen (E)



1:20 000



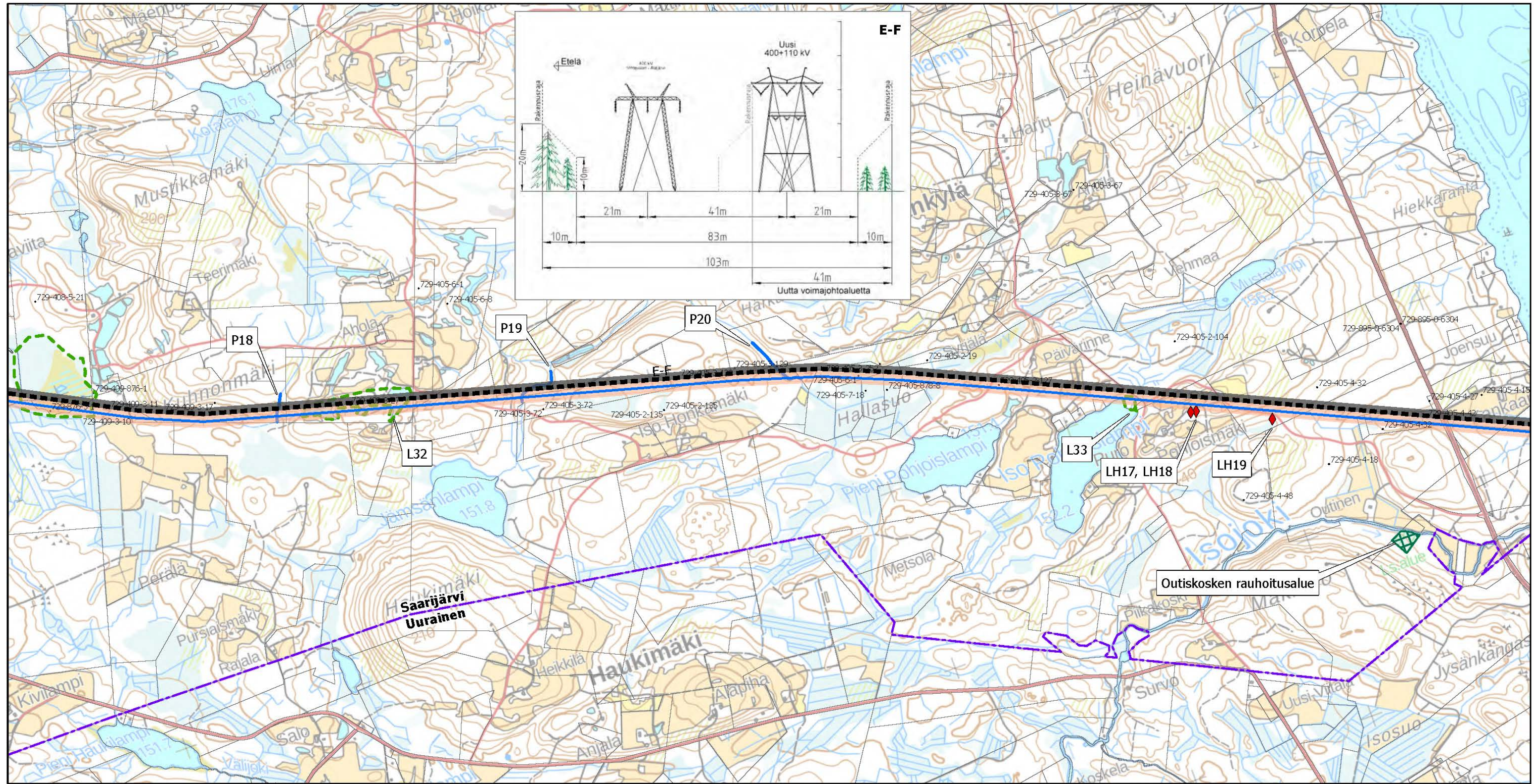


- Suunniteltu johtoreitti
- Uusi johtoalue
- Suunnittelualue
- Fingridin 400 kV voimajohto
- Fingridin 220 kV voimajohto
- Kuntaraja
- Kiinteistöraja
- Nykyinen johtoalue
- Johtoalueella olevien kiinteistöjen tunnuks
- Asuinrakennukset alle 100 m etäisyydellä
- Arvokas luontokohde (Koodit L# ja tiedot YVA-selostuksen luvussa 15.5.5)
- Puro (Koodit P# ja tiedot YVA-selostuksen luvussa 14.5.1)
- Lähde (Koodit Lä# ja tiedot YVA-selostuksen luvussa 15.5.5)
- Uhanalainen lajiesiintymä (Koodit LH# ja tiedot YVA-selostuksen luvussa 15.5.5)
- Pohjavesialue jonka pohjavedestä pintavesi- tai maaekosysteemi on suoraan riippuvainen (E)



1:20 000



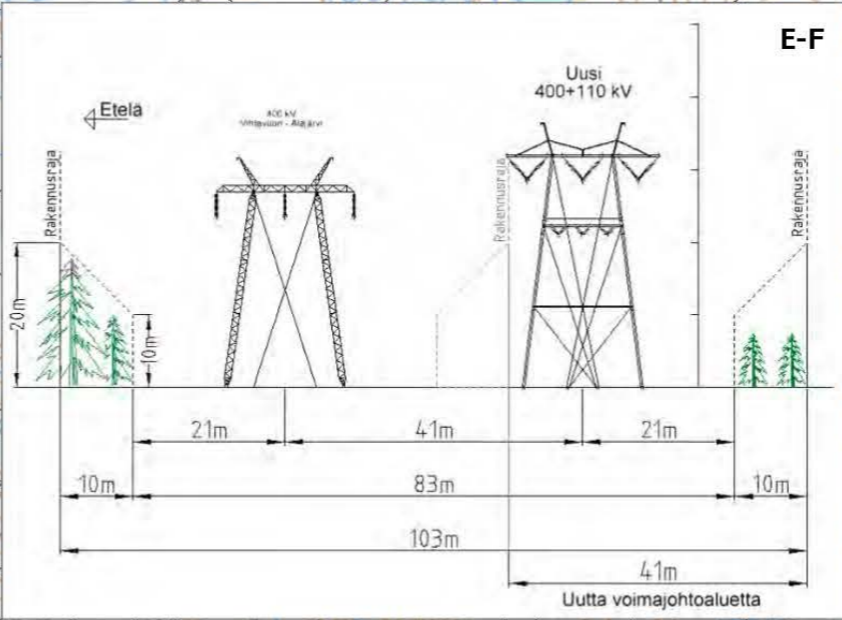
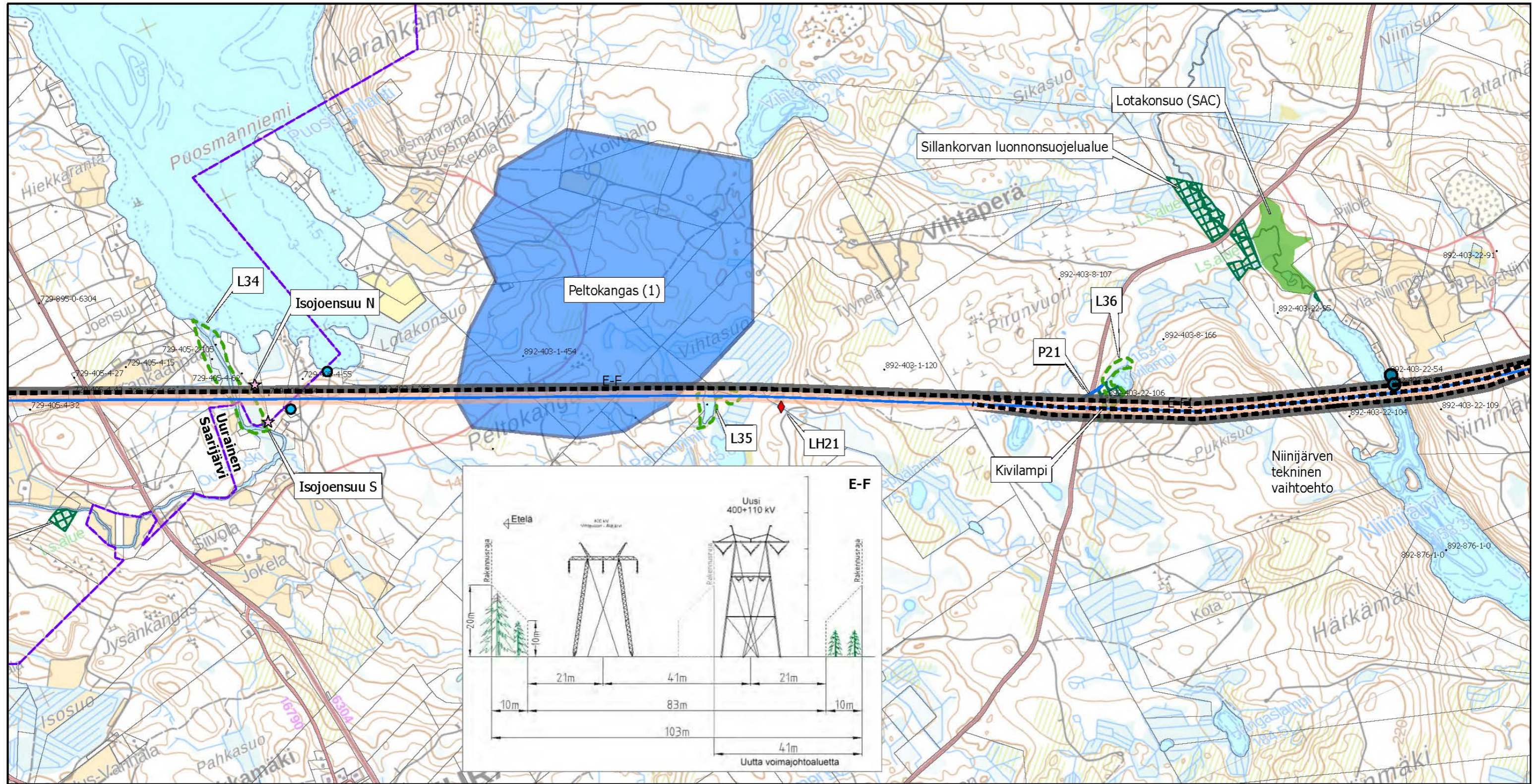


- Suunniteltu johtoreitti
- Uusi johtoalue
- Fingridin 400 kV voimajohto
- Nykyinen johtoalue
- ⋯ Kuntaraja
- Kiinteistöraja
- Johtoalueella olevien kiinteistöjen tunnuksiset
- Luonnonsuojelualue
- ⋯ Arvokas luontokohde (Koodit L# ja tiedot YVA-selostuksen luvussa 15.5.5)
- Puro (Koodit P# ja tiedot YVA-selostuksen luvussa 14.5.1)
- ◆ Uhanalainen lajiesiintymä (Koodit LH# ja tiedot YVA-selostuksen luvussa 15.5.5)



1:20 000

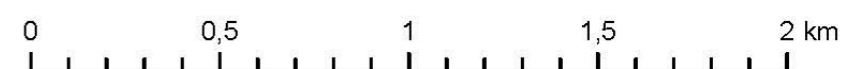


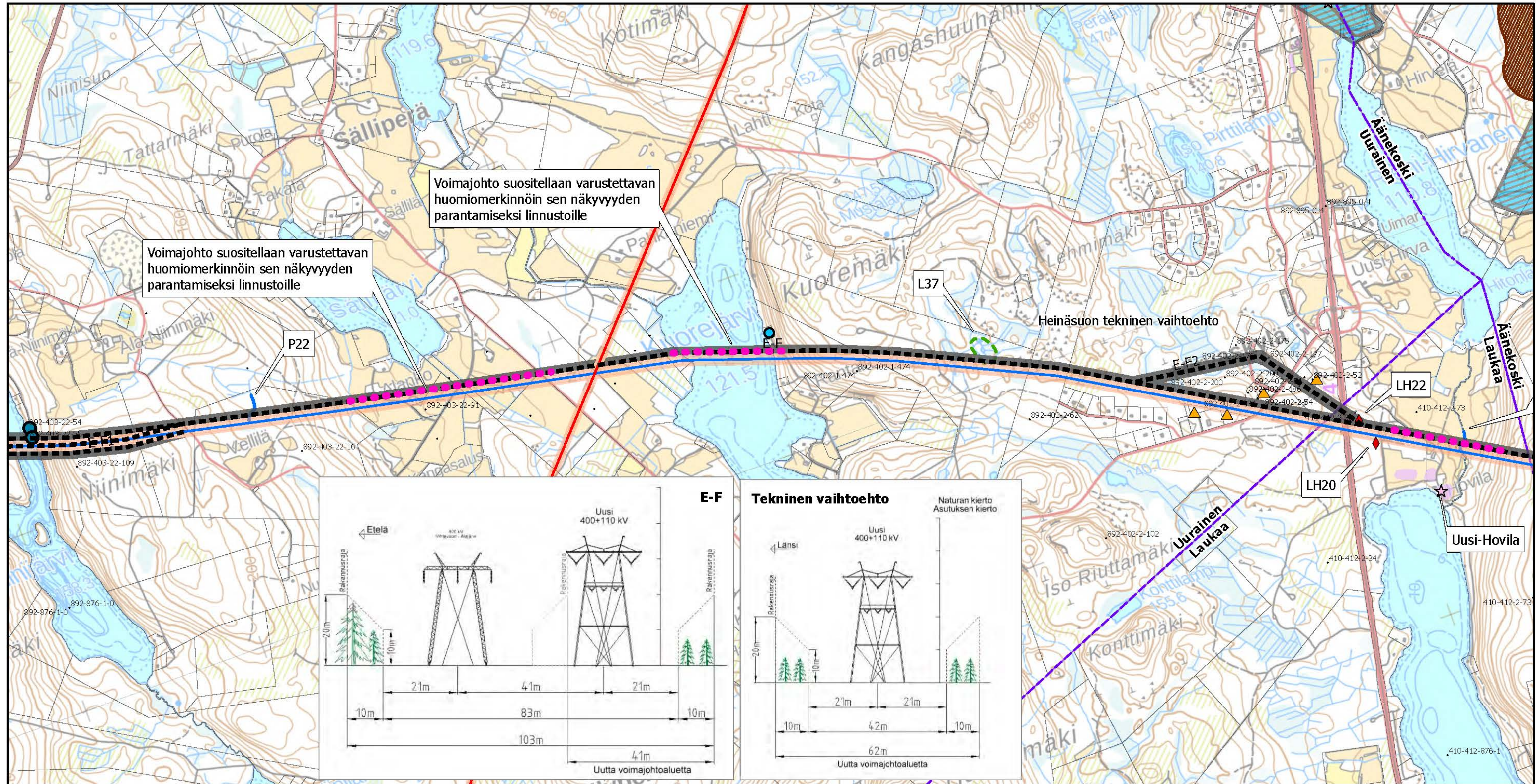


- Suunniteltu johtoreitti
- Uusi johtoalue
- Fingridin 400 kV voimajohto
- Nykyinen johtoalue
- - - Kuntaraja
- Kiinteistöraja
- Johtoalueella olevien kiinteistöjen tunnuks
- Loma-asunnot alle 100 m etäisyydellä
- Loma-asunnot alle 50 m etäisyydellä
- Luonnonsuojelualue
- Natura 2000 -alue
- - - Arvokas luontokohte (Koodit L# ja tiedot YVA-selostuksen luvussa 15.5.5)
- Puro (Koodit P# ja tiedot YVA-selostuksen luvussa 14.5.1)
- ◆ Uhanalainen lajiesiintymä (Koodit LH# ja tiedot YVA-selostuksen luvussa 15.5.5)
- ☆ Kiinteä muinaisjäännös
- Muinaisjäännösalue
- Vedenhankintaa varten tärkeä pohjavesialue (1)



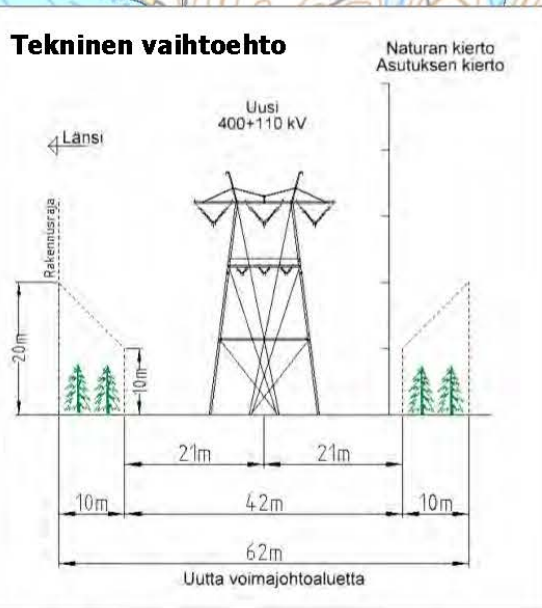
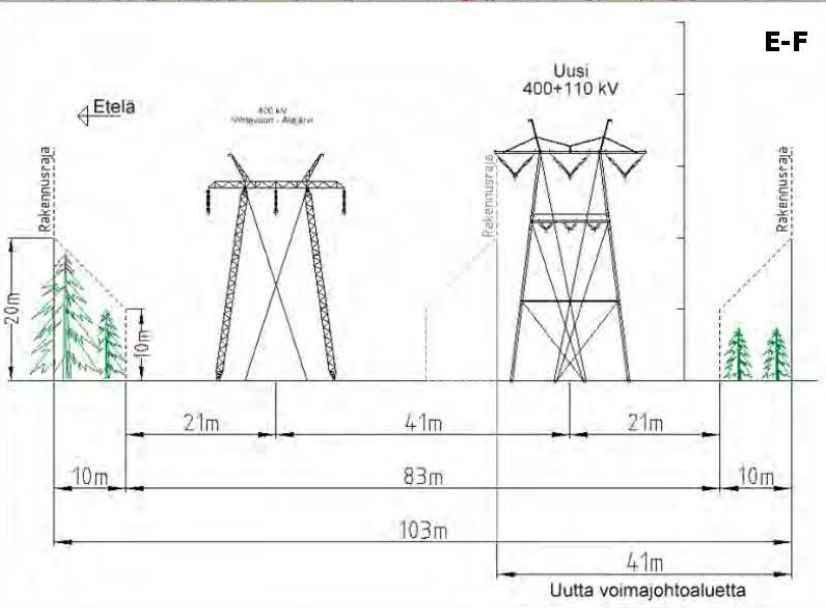
1:20 000





Voimajohto suositellaan varustettavan huomiomerkinnoin sen näkyvyyden parantamiseksi linnustoille

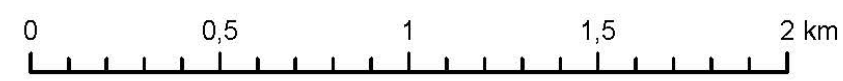
Voimajohto suositellaan varustettavan huomiomerkinnoin sen näkyvyyden parantamiseksi linnustoille

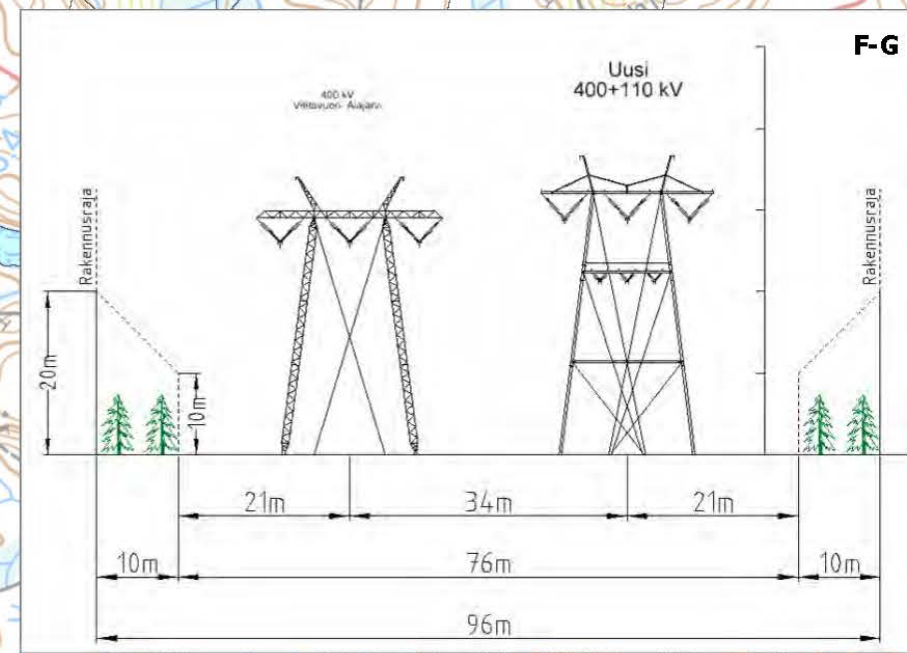
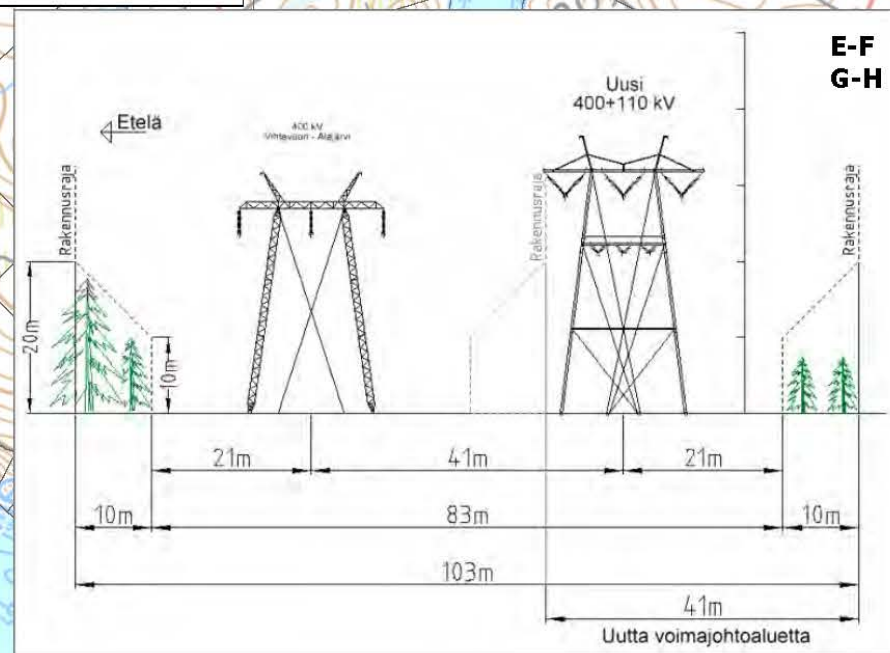
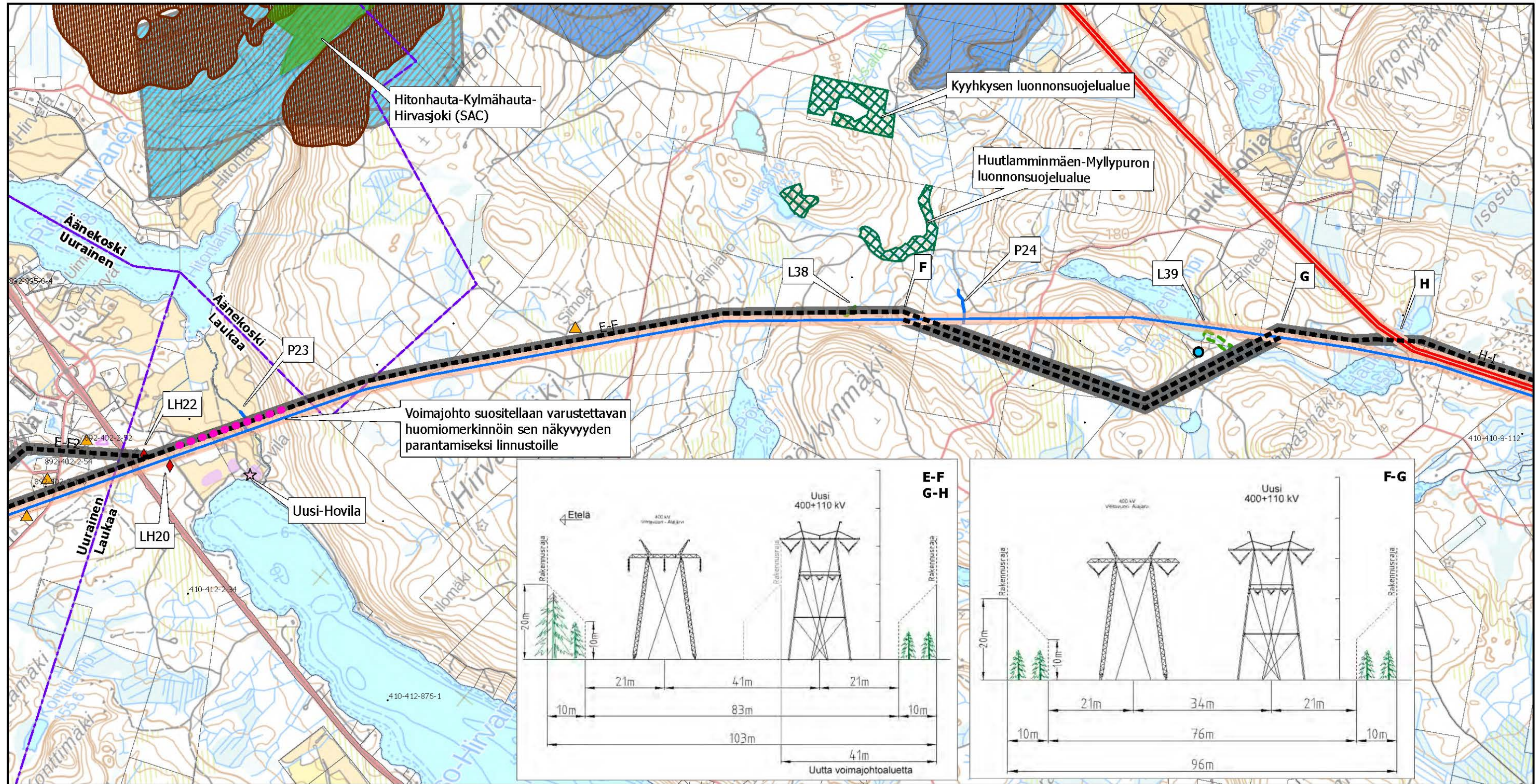


- Suunniteltu johtoreitti
- Uusi johtoaletta
- Fingridin 400 kV voimajohto
- Fingridin 110 kV voimajohto
- Nykyinen johtoaletta
- Kuntaraja
- Kiinteistöraja
- Johtoaletalla olevien kiinteistöjen tunnuks
- Asuinrakennukset alle 100 m etäisyydellä
- Loma-asunnot alle 100 m etäisyydellä
- Loma-asunnot alle 50 m etäisyydellä
- Arvokas kallioalue
- Arvokas luontokohde (Koodit L# ja tiedot YVA-selostuksen luvussa 15.5.5)
- Puro (Koodit P# ja tiedot YVA-selostuksen luvussa 14.5.1)
- Uhanalainen lajesiintymä (Koodit LH# ja tiedot YVA-selostuksen luvussa 15.5.5)
- Huomiomerkitähteet
- Kiinteä muinaisjäänös
- Muinaisjäänösalue
- Muu vedenhankintakäyttöön soveltuva pohjavesialue, jonka pohjavedestä pintavesi- tai maaekosysteemi on suoraan riippuvainen (2E)




1:20 000



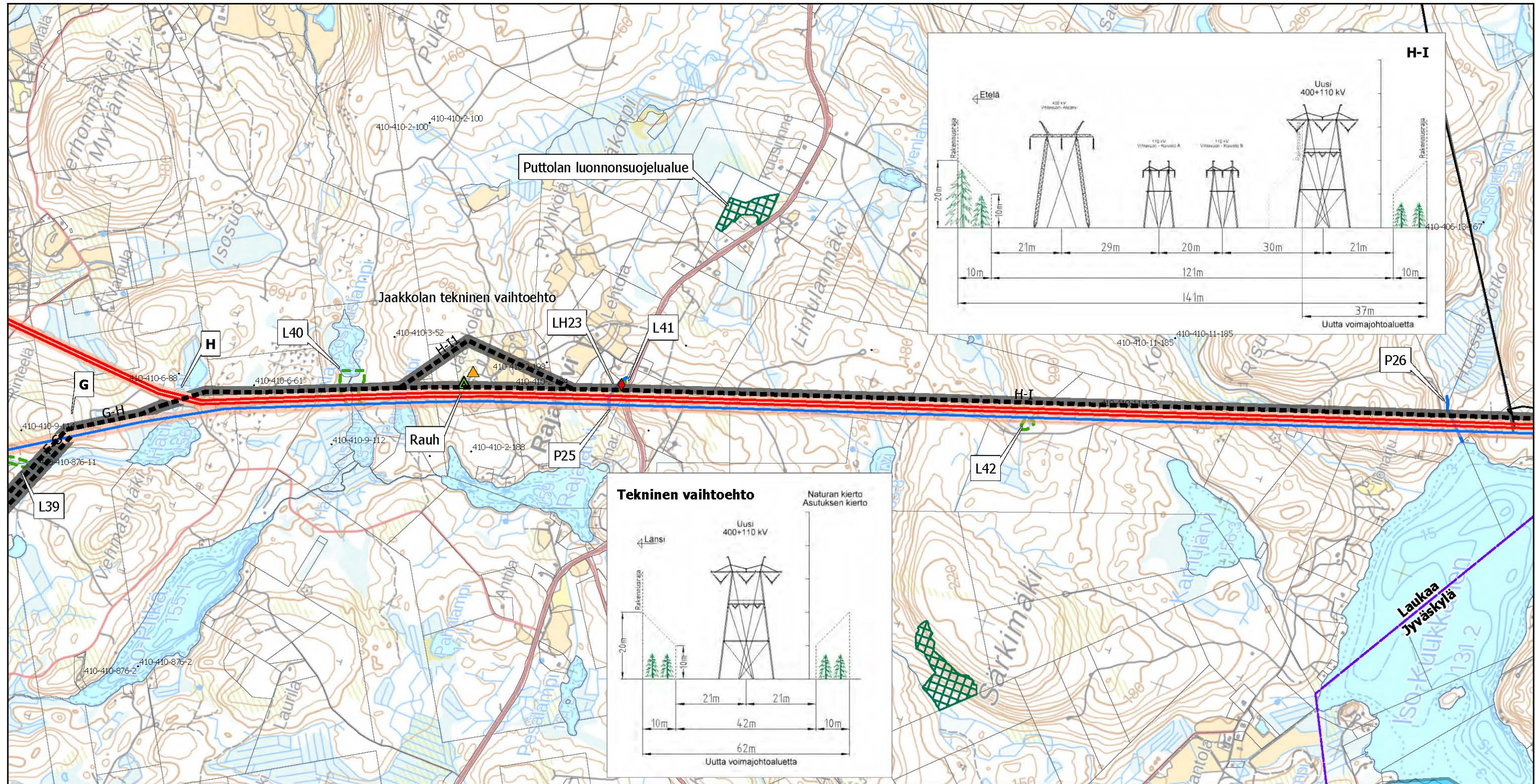


- Suunniteltu johtoreitti
- Uusi johtoalue
- Fingridin 400 kV voimajohto
- Fingridin 110 kV voimajohto
- Nykyinen johtoalue
- Kuntaraja
- Kiinteistöraja
- Johtoalueella olevien kiinteistöjen tunnuks
- Asuinrakennukset alle 100 m etäisyydellä
- Loma-asunnot alle 100 m etäisyydellä
- Arvokas kallioalue
- Luonnonsuojelualue
- Natura 2000 -alue
- Arvokas luontokohte (Koodit L# ja tiedot YVA-selostuksen luvussa 15.5.5)
- Puro (Koodit P# ja tiedot YVA-selostuksen luvussa 14.5.1)
- Uhanalainen lajiesiintymä (Koodit LH# ja tiedot YVA-selostuksen luvussa 15.5.5)
- Huomiomerkintäkohteet
- Kiinteä muinaisjäänös
- Muinaisjäänösalue
- Vedenhankintaa varten tärkeä pohjavesialue, jonka pohjavedestä pintavesi- tai maaekosysteemi on suoraan riippuvainen (1E)
- Muu vedenhankintakäyttöön soveltuva pohjavesialue, jonka pohjavedestä pintavesi- tai maaekosysteemi on suoraan riippuvainen (2E)



1:20 000

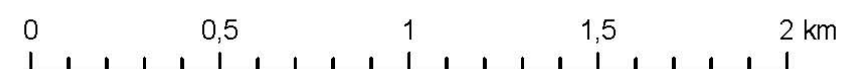


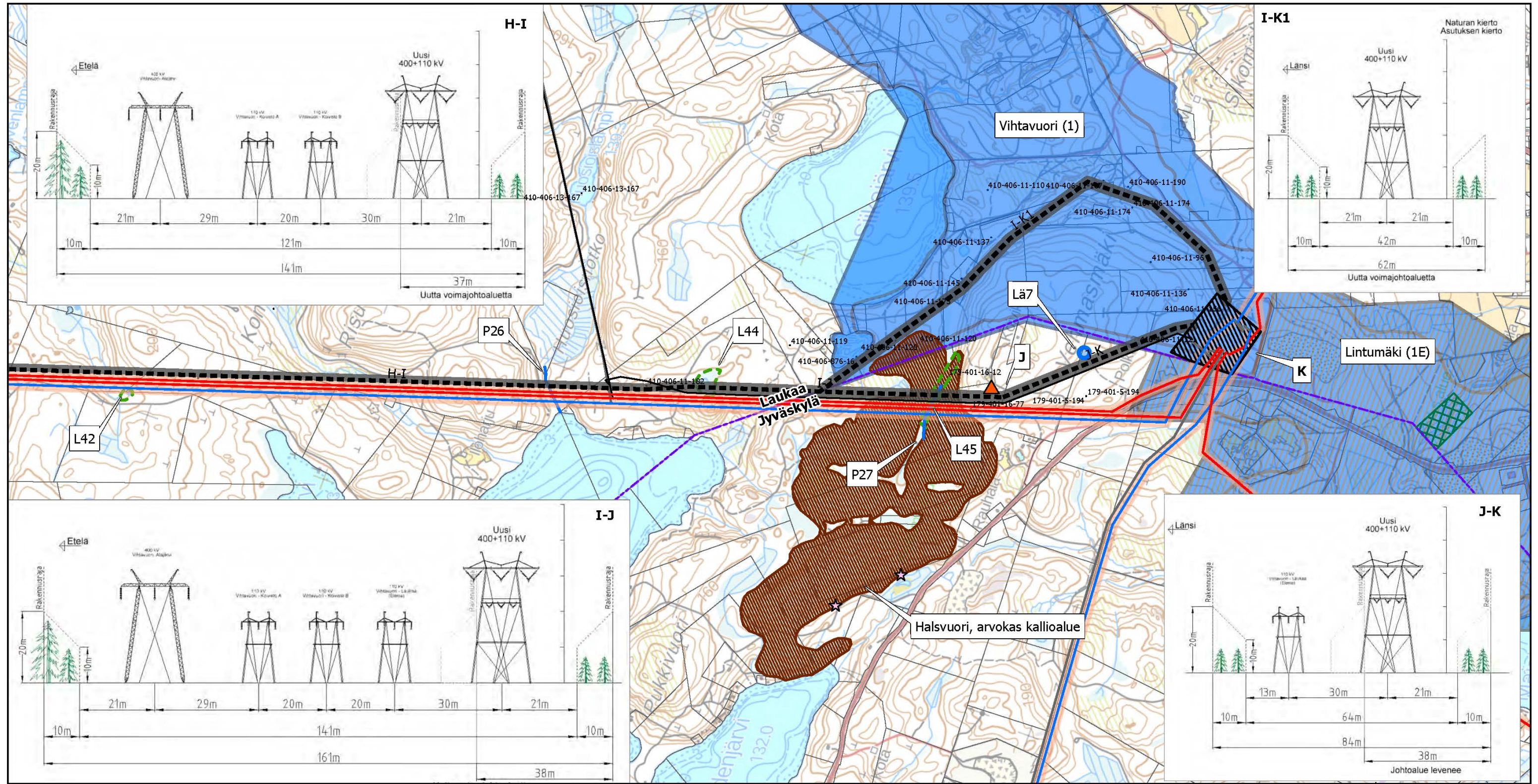


- Suunniteltu johtoreitti
- Uusi johtoalue
- Fingridin 400 kV voimajohto
- Fingridin 110 kV voimajohto
- Muu voimajohto
- Elenia 110 kV, rakenteilla
- Nykyinen johtoalue
- Kuntaraja
- Kiinteistöraja
- Johtoalueella olevien kiinteistöjen tunnuks
- ▲ Asuinrakennukset alle 100 m etäisyydellä
- Luonnonsuojelualue
- Arvokas luontokohte (Koodit L# ja tiedot YVA-selostuksen luvussa 15.5.5)
- Puro (Koodit P# ja tiedot YVA-selostuksen luvussa 14.5.1)
- ▲ Rauhoitettu puu (Koodi Rauh ja tiedot YVA-selostuksen luvussa 15.5.5)
- ◆ Uhanalainen lajiesiintymä (Koodit LH# ja tiedot YVA-selostuksen luvussa 15.5.5)
- Muu vedenhankintakäyttöön soveltuva pohjavesialue (2)

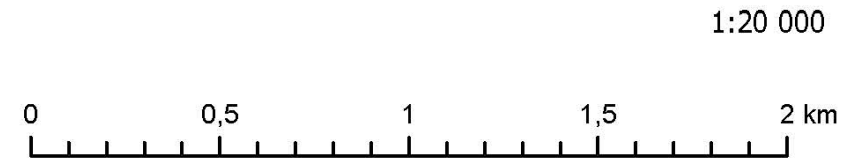


1:20 000





- Suunniteltu johtoreitti
- Uusi johtoalue
- ▨ Suunnittelualue
- Fingridin 400 kV voimajohto
- Fingridin 110 kV voimajohto
- Muu voimajohto
- Elenia 110 kV, rakenteilla
- Nykyinen johtoalue
- ▭ Kuntaraja
- ▭ Kiinteistöraja
- Johtoalueella olevien kiinteistöjen tunnuks
- ▲ Asuinrakennukset alle 50 m etäisyydellä
- Arvokas kallioalue
- ▭ Luonnonsuojelualue
- ▭ Arvokas luontokohde (Koodit L# ja tiedot YVA-selostuksen luvussa 15.5.5)
- Puro (Koodit P# ja tiedot YVA-selostuksen luvussa 14.5.1)
- Lähde (Koodit Lä# ja tiedot YVA-selostuksen luvussa 15.5.5)
- ★ Kiinteä muinaisjäännös
- ▭ Muinaisjäännösalue
- Vedenhankintaa varten tärkeä pohjavesialue (1)
- Muu vedenhankintakäyttöön soveltuva pohjavesialue (2)
- Vedenhankintaa varten tärkeä pohjavesialue, jonka pohjavedestä pintavesi- tai maaekosysteemi on suoraan riippuvainen (1E)



1:20 000