Harjulinjan jatko 2 x 400+110 kilovoltin voimajohtohankkeen YVA-ohjelma, 9/2026, 1:30 000

Liite 1 Karttalehti 24

© FCG Rakennettu Ympäristö

Hankasalmi, Kangasniemi

0 750 1 500 m

N

Karttalehti 24

- Suunniteltu voimajohtoyhteys
- Uusi johtoalue
- Nykyinen johtoalue
- Suunnittelualue
- Fingridin nykyinen 110 kV voimajohto
- Fingridin nykyinen 400 kV voimajohto
- Muun toimijan voimajohto
- Asuinrakennus alle 100 m
- Lomarakennus alle 100 m
- Asuinrakennus alle 300 m
- Metsälain 10§ mukainen erityisen tärkeä elinympäristö
- Inventoitu arvokas luontokohde (FCG 2026)
- Yksityismaiden luonnonsuojelualue
- Koskiensuojelualue
- Maakunnallisesti merkittävä rakennettu kulttuuriympäristökohde (KS)
- Turvetuotantoalue
- Maa-aineksen ottoalue
- Kiinteistörajat 300 m etäisyydellä
- Kuntaraja

Kauppila

Murtoinen

Huikonmäki

29. Tanilan metsä

28. Tanilan noro

30. Päivärinteen metsät

31. Hytharjun korpijuotti

32. Tahvanan rantasuo

33. Hytniitun räme

34. Hytsuo

35. Paskolampi

36. Kohvakanmäen neva

37. Kaukolammet

38. Väliharjun rämeet

39. Parkonsuo

40. Parkonpuru

41. Ruununsuo 2

42. Ruununsuo 1

1-2

2-3

Hankasalmi

Kangasniemi

Pieksä

Joutsa

Mäntyharju

LAHTI

LAHTIS

KOUVOLA

Haukiselkä

Tahkomäki

1-2

Uusi 400 kV

Uusi 400 kV

Rakennusraja

20m

10m

21m

34m

76m

96m

2-3

110 kV

13m

32m

100m

120m

74m

Uutta voimajohtoaluetta

Harjulinjan jatko 2 x 400+110 kilovoltin voimajohtohankkeen YVA-ohjelma, 9/2026, 1:30 000

Liite 1 Karttalehti 25

© FCG Rakennettu Ympäristö

Kangasniemi

0 750 1 500 m

N

Karttalehti 25

- Suunniteltu voimajohtoyhteys
- Uusi johtoalue
- Nykyinen johtoalue
- Muun toimijan voimajohto
- Asuinrakennus alle 100 m
- Asuinrakennus alle 300 m
- Metsälain 10§ mukainen erityisen tärkeä elinympäristö
- Inventoitu arvokas luontokohde (FCG 2026)
- Muinaisjäännös tai muu kulttuuriperintökohde
- Muinaisjäännös tai muu kulttuuriperintöalue
- Yksityismaiden luonnonsuojelualue
- Koskiensuojelualue
- Valtakunnallisesti arvokas moreenimuodostuma
- Maa-aineksen ottoalue
- Kiinteistörajat 300 m etäisyydellä
- Kuntaraja

44. Viitalampi-Pänttärinjoki
43. Pänttärinjoki
2-3
45. Vetosuonkangas puro ja räme
Vetosuonkangas
Eteläkangas
46. Tuomikonlampi-Leppäpuru
Taimin luonnonsuojelualue,YSA253840
Umpilampi
Leppäpuru
Nälkämäki
Hohkasuo
3-4
47. Tuomikonpuru
48. Pitkäkangas lähde
4-5
49. Pitkäkangas noro
50. Mannakorpi
51. Mannisenkylän metsät



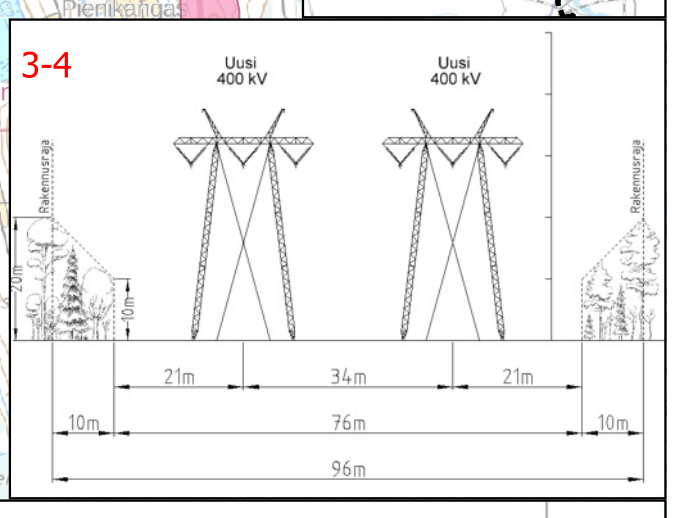

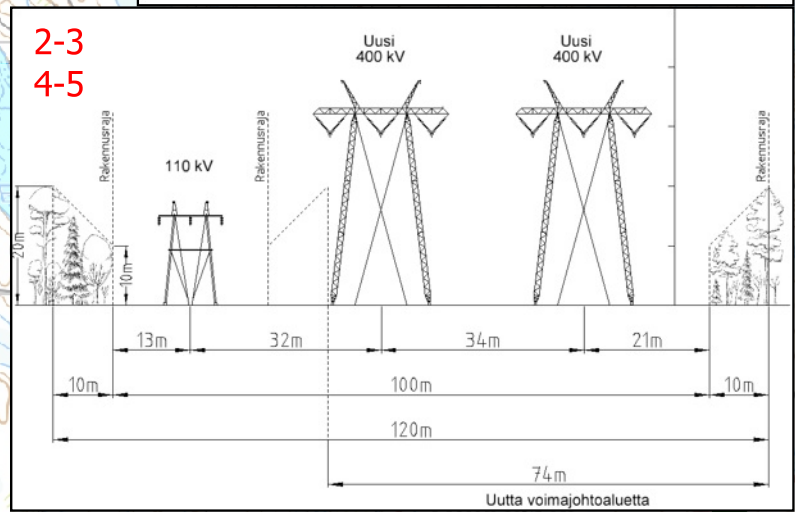

Harjulinjan jatko 2 x 400+110 kilovoltin voimajohtohankkeen
YVA-ohjelma, 9/2026, 1:30 000

Liite 1 Karttalehti 26,
© FCG Rakennettu Ympäristö
Kangasniemi

0 750 1 500 m

N

Karttalehti 26

- Suunniteltu voimajohtoyhteys
- Uusi johtoalue
- Nykyinen johtoalue
- Muun toimijan voimajohto
- Asuinrakennus alle 100 m
- Asuinrakennus alle 300 m
- Metsälain 10§ mukainen erityisen tärkeä elinympäristö
- Inventoitu arvokas luontokohde (FCG 2026)
- Suojeltu rakennus
- Valtakunnallisesti arvokas moreenimuodostuma
- Maakunnallisesti arvokas lintualue (MAALI-alue)
- Valtakunnallisesti merkittävä rakennettu kulttuuriympäristö
- Kulttuuriympäristön ja/tai maiseman vaalimisen kannalta maakunnallisesti merkittävä kohde (ES)
- Pohjavesialue
- Pohjaveden muodostumisalue
- Turvetuotantoalue
- Maa-aineksen ottoalue
- Maa-ainestenotto, muu, päättynyt
- Kiinteistörajat 300 m etäisyydellä
- Kuntaraja

51. Mannisenkylän metsät
52. Kumpsunsuo
53. Kaijanlammen puro
54. Kyöhönsuo
55. Sammakkoniitun lehdot ja korpi
56. Sammakkoniitun lähde ja lähteikkö
57. Olympiakylän korpi
58. Lammin rantasuot
59. Hanhilammen puro N
60. Lammin luhta
61. Kotipelto kalliometsä
62. Hanhilammen puro
63. Hanhilampi
64. Vuorilahti

4-5
5-6
6-7
7-8
8-9
9-10
10-11

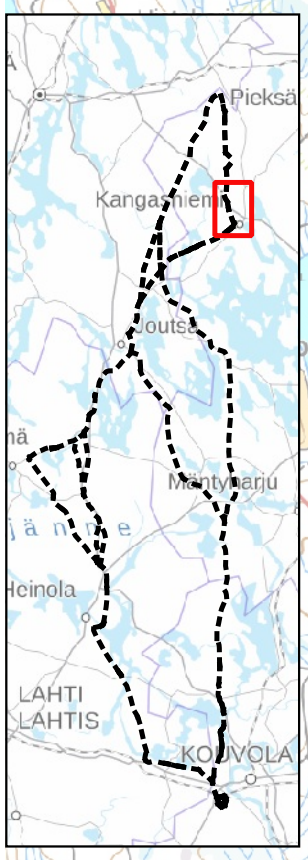

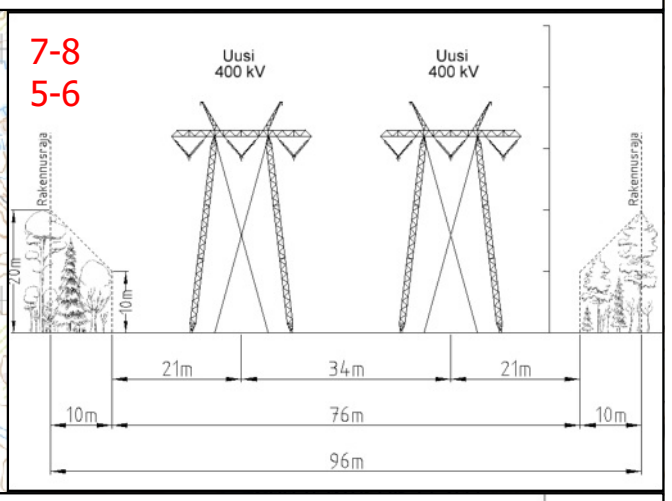

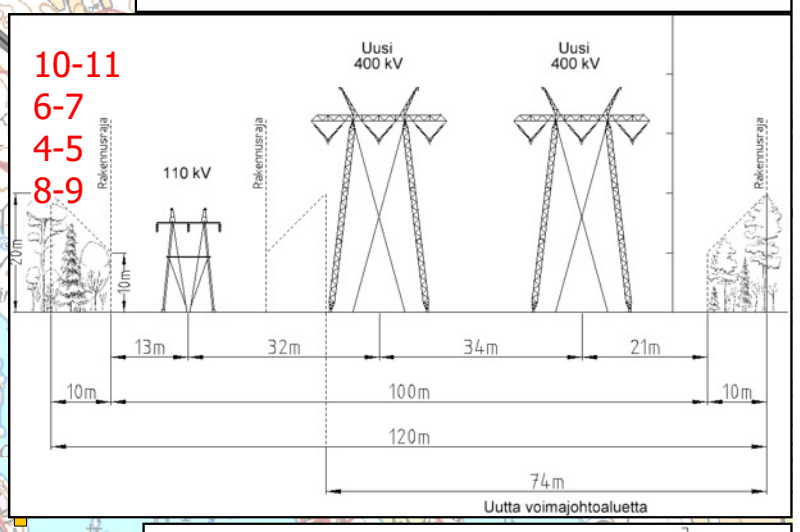

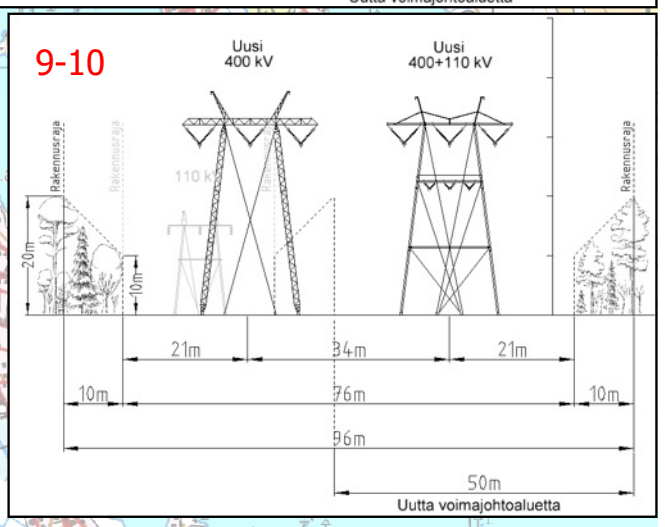

63. Hanhilampi

64. Vuorilahti

65. Tampiansalmen liito-oravan elinalue

66. Pitkäniitun suo

67. Etelä-Kalaton korpi

7-8

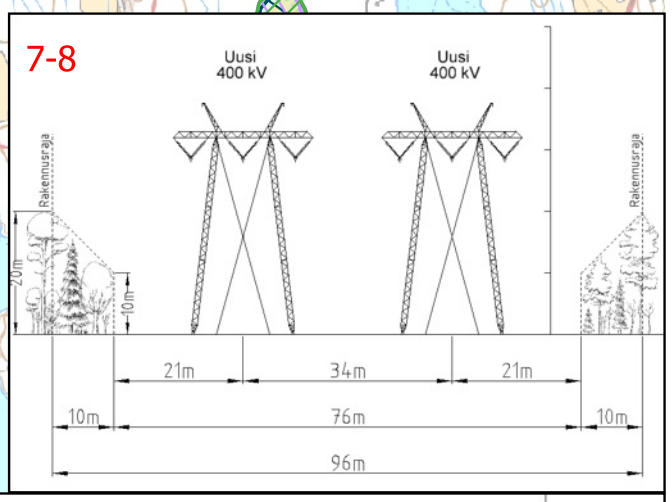

8-9

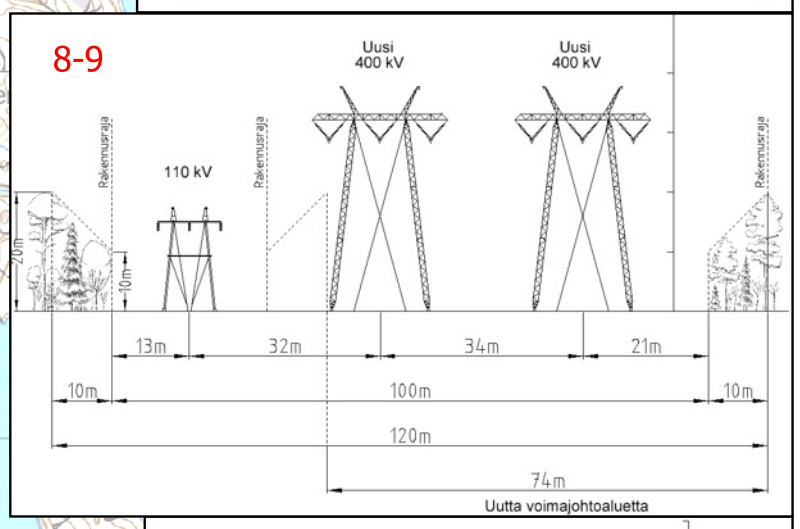

9-10

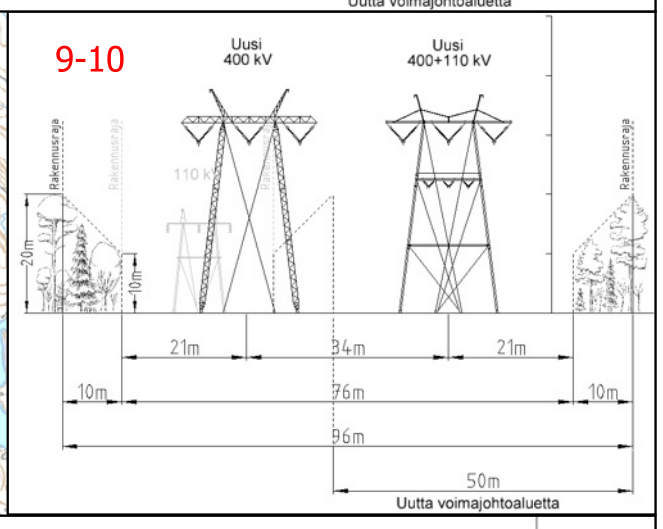

10-11

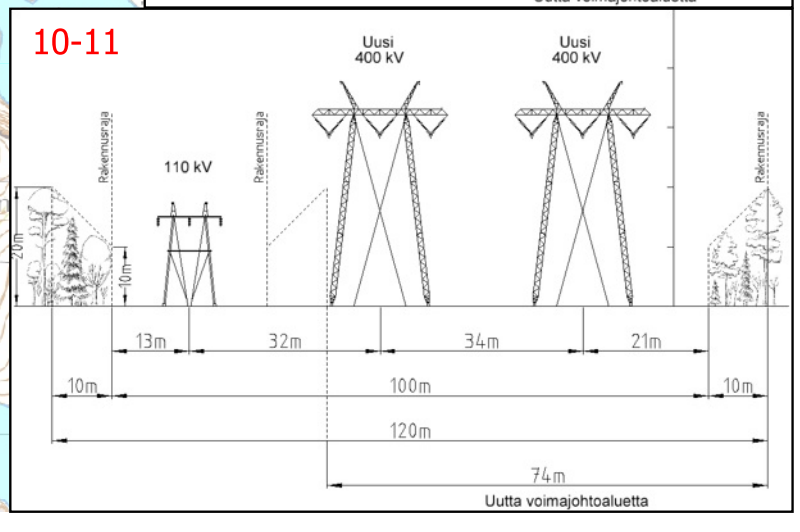

Harjulinjan jatko 2 x 400+110 kilovoltin voimajohtohankkeen
YVA-ohjelma, 9/2026, 1:30 000

Liite 1 Karttalehti 27

© FCG Rakennettu Ympäristö

Kangasniemi

0 750 1 500 m

N

Karttalehti 27

- Suunniteltu voimajohtoyhteys
- Uusi johtoalue
- Nykyinen johtoalue
- Muun toimijan voimajohto
- Asuinrakennus alle 100 m
- Asuinrakennus alle 300 m
- Metsälain 10§ mukainen erityisen tärkeä elinympäristö
- Muinaisjäännös tai muu kulttuuriperintökohde
- Muinaisjäännös tai muu kulttuuriperintöalue
- Suojeltu rakennus
- Natura 2000-alue
- Yksityismaiden luonnonsuojelualue
- Valtion luonnosuojelualue
- Lintuvesiensuojeluohjelma
- Vanhojen metsien suojeluohjelma
- Valtakunnallisesti arvokas moreenimuodostuma
- Maakunnallisesti arvokas lintualue (MAALI-alue)
- Kansallisesti tärkeä lintualue (FINIBA-alue)
- Valtakunnallisesti merkittävä rakennettu kulttuuriympäristö
- Kulttuuriympäristön ja/tai maiseman vaalimisen kannalta maakunnallisesti merkittävä kohde (ES)
- Kuntaraja

Harjulinjan jatko 2 x 400+110 kilovoltin voimajohtohankkeen YVA-ohjelma, 9/2026, 1:30 000

Liite 1 Karttalehti 28
© FCG Rakennettu Ympäristö
Kangasniemi

0 750 1 500 m

N

Karttalehti 28

- Suunniteltu voimajohtoyhteys
- Uusi johtoalue
- Nykyinen johtoalue
- Muun toimijan voimajohto
- Asuinrakennus alle 100 m
- Lomarakennus alle 100 m
- Asuinrakennus alle 300 m
- Metsälain 10§ mukainen erityisen tärkeä elinympäristö
- Inventoitu arvokas luontokohde (FCG 2026)
- Muinaisjäännös tai muu kulttuuriperintökohde
- Muinaisjäännös tai muu kulttuuriperintöalue
- Yksityismaiden luonnonsuojelualue
- Valtakunnallisesti arvokas kallioalue
- Maakunnallisesti arvokas lintualue (MAALI-alue)
- Kulttuuriympäristön ja/tai maiseman vaalimisen kannalta maakunnallisesti merkittävä kohde (ES)
- Rakennuslainsäädännön nojalla suojeltava alue tai kohde (Kangasniemi)
- Turvetuotantoalue
- Maa-aineksen ottoalue
- Kiinteistörajat 300 m etäisyydellä





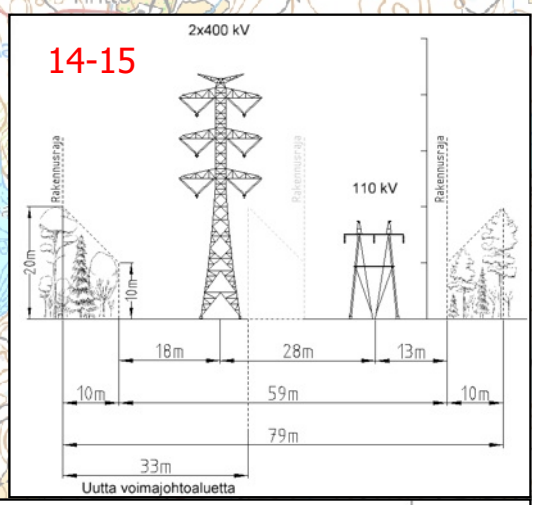

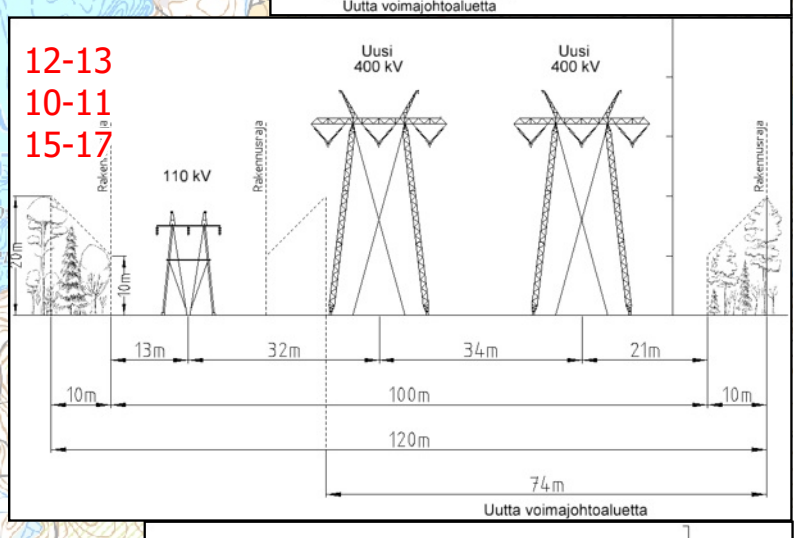

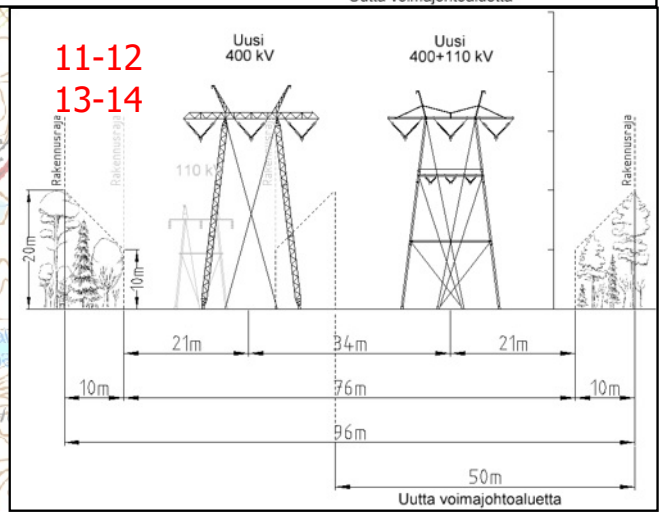

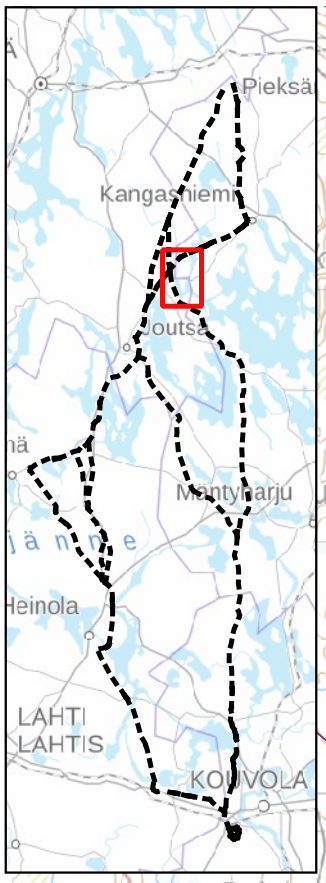

Harjulinjan jatko 2 x 400+110 kilovoltin voimajohtohankkeen
YVA-ohjelma, 9/2026, 1:30 000

Liite 1 Karttalehti 29,
© FCG Rakennettu Ympäristö
Kangasniemi, Joutsa

0 750 1 500 m

N

Karttalehti 29

- Suunniteltu voimajohtoyhteys
- Uusi johtoalue
- Nykyinen johtoalue
- Muun toimijan voimajohto
- Asuinrakennus alle 100 m
- Lomarakennus alle 100 m
- Asuinrakennus alle 300 m
- Metsälain 10§ mukainen erityisen tärkeä elinympäristö
- Inventoitu arvokas luontokohde (FCG 2026)
- Muinaisjäännös tai muu kulttuuriperintökohde
- Muinaisjäännös tai muu kulttuuriperintöalue
- Natura 2000-alue
- Yksityismaiden luonnonsuojelualue
- Valtion suojelutarkoituksiin varattu alue
- Lintuvesiensuojeluohjelma
- Soidensuojeluohjelma
- Valtakunnallisesti arvokas kallioalue
- Maakunnallisesti arvokas lintualue (MAALI-alue)
- Kansallisesti tärkeä lintualue (FINIBA-alue)
- Maakunnallisesti merkittävä rakennettu kulttuuriympäristökohde (KS)
- Pohjavesialue
- Turvetuotantoalue
- Maa-aineksen ottoalue
- Kiinteistörajat 300 m etäisyydellä
- Kuntaraja

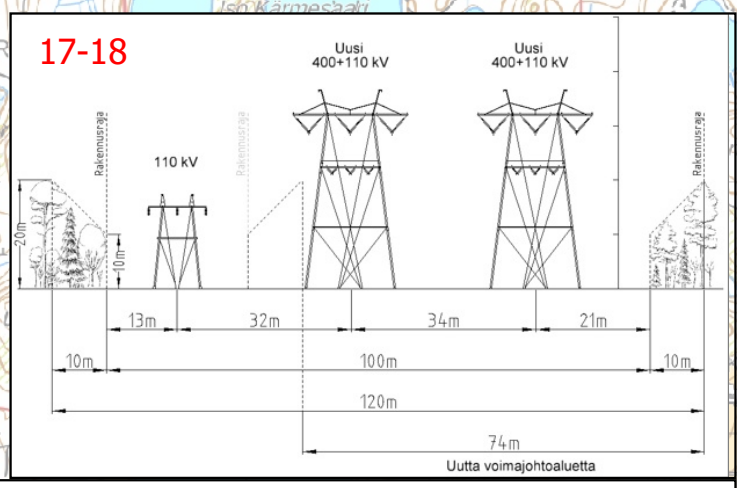

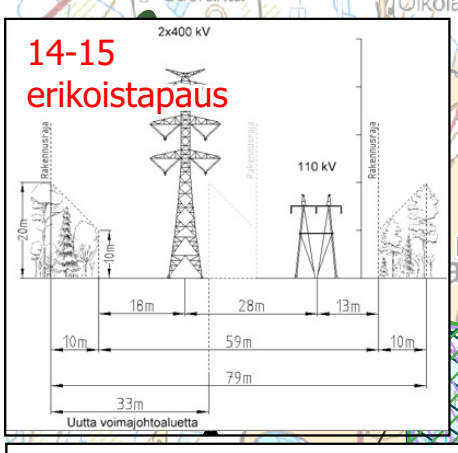

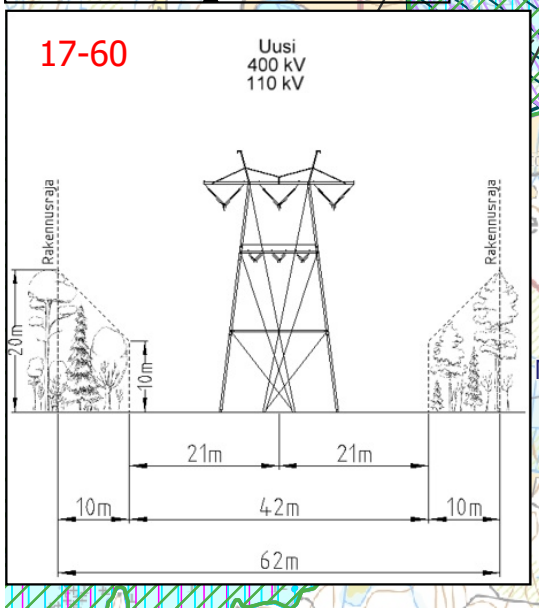

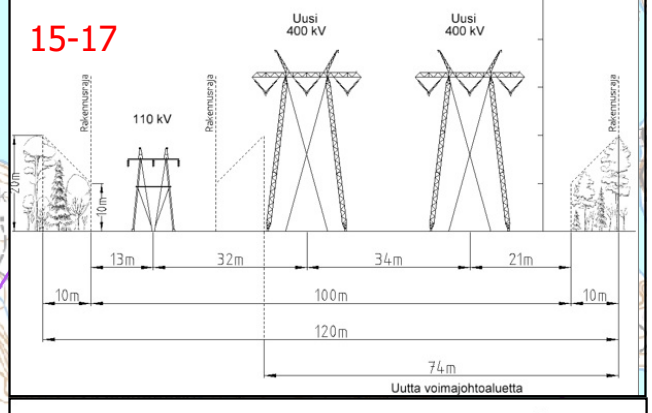

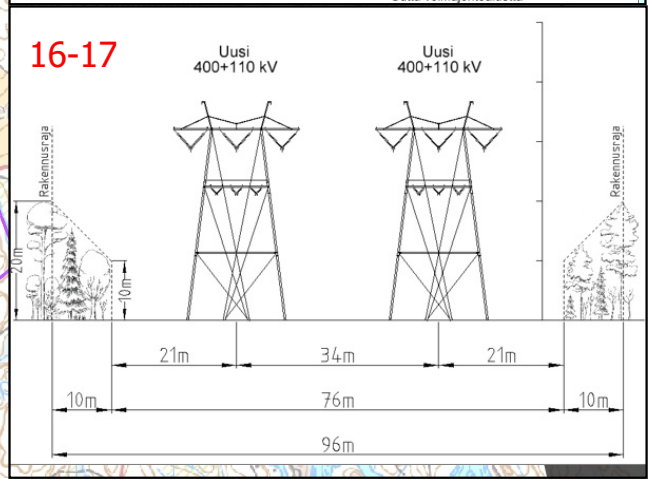

95. Pieni Pajulammen puro
80. Kälkäjoki
78. Kumpulampi
Kuusiston luonnonsuojelualue, YSA204646
81. Keron metsä
79. Patisenlammen rantaluhta
83. Pajupurun tervaleppämetsä
96. Pajumäki suo
82. Pajupuru
KÄLKÄSUON LUONNONSUOJELUALUE 2, YSA091933
Kälkäsuo-lehmussuo, SSO090235
Kälkäsuon luonnonsuojelualue, YSA200281
Kälkäsuo, MKS352351
Kälkäsuo - Lehmusuo, FI0900019
Kälkäsuon Metso-luonnonsuojelualue, YSA239057
Kangasmetsän luonnonsuojelualue, YSA202241
99. Lehmusuon kangaskorpi
Muunilan luonnonsuojelualue, YSA201669
Kälkäsuo-Lehmussuo (sso), MLO351756
100. Uuden-Kälän lammen suo
102. Kälkäjoen puro
101. Uuden Kälän lampi
103. Koivistonlahden luhta
Kälä-Pirttijoki 1
Kälä-Unkurinniemi 1
Kälä-Unkurinniemi 2
Kälä-Pirttijoki 2
Kälä-Pirttijoki 3
KESKISENLAMMEN LUONNONSUOJELUALUE, YSA097362
104. Taipaleen laitumet
Sikosaari
Puronlahti
105. Pukkikankaan räme
Siikavesi-Myllylahti
Mieskonmäki, 0917207
107. Vesilammen lehto
106. Myllyjoki
16-17
17-18
14-15
15-17
16-60
Kangasniemi
Joutsa
Mäkelä 6
Mäkelä 2
Mäkelä 3
Siikaniemi
Siikavesi
Tervakangas

Harjulinjan jatko 2 x 400+110 kilovoltin voimajohtohankkeen
YVA-ohjelma, 9/2026, 1:30 000

Liite 1 Karttalehti 30
© FCG Rakennettu Ympäristö
Joutsa, Hirvensalmi, Kangasniemi

0 750 1 500 m

N

Karttalehti 30

- Suunniteltu voimajohtoyhteys
- Uusi johtoalue
- Lomarakennus alle 100 m
- Asuinrakennus alle 300 m
- Metsälain 10§ mukainen erityisen tärkeä elinympäristö
- Inventoitu arvokas luontokohde (FCG 2026)
- Muinaisjäännös tai muu kulttuuriperintökohde
- Muinaisjäännös tai muu kulttuuriperintöalue
- Natura 2000-alue
- Yksityismaiden luonnonsuojelualue
- Valtion suojelutarkoituksiin varattu alue
- Lintuvesiensuojeluohjelma
- Valtakunnallisesti arvokas kallioalue
- Maakunnallisesti arvokas lintualue (MAALI-alue)
- Kansallisesti tärkeä lintualue (FINIBA-alue)
- Kulttuuriympäristön ja/tai maiseman vaalimisen kannalta maakunnallisesti merkittävä kohde (ES)
- Pohjavesialue
- Maa-aineksen ottoalue
- Kiinteistörajat 300 m etäisyydellä
- Kuntaraja

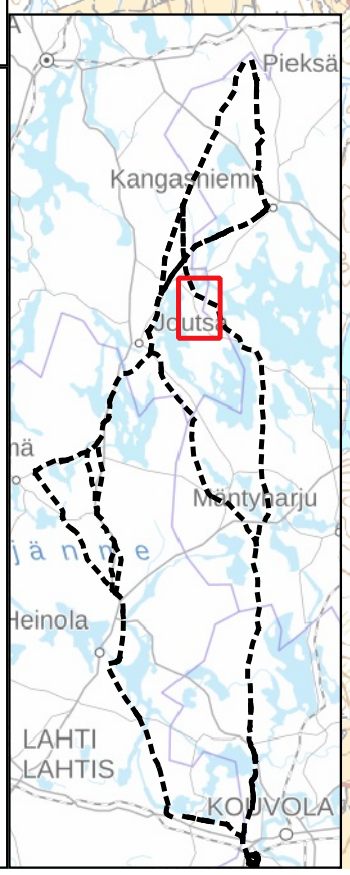

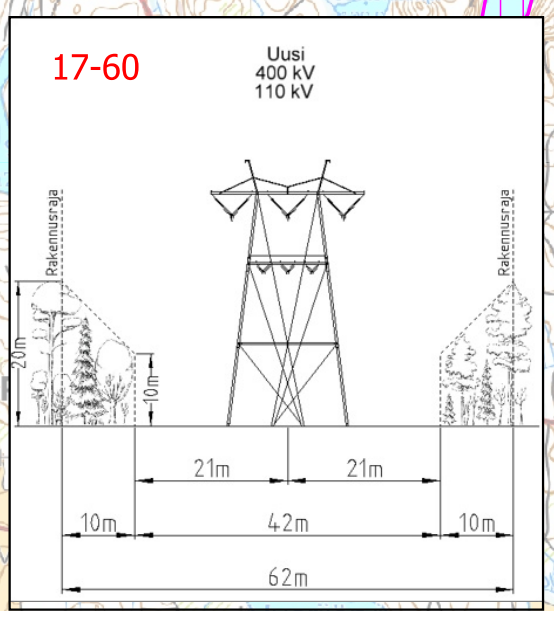

Karttalehti 31

- Suunniteltu voimajohtoyhteys
- Uusi johtoalue
- Lomarakennus alle 100 m
- Asuinrakennus alle 300 m
- Metsälain 10§ mukainen erityisen tärkeä elinympäristö
- Inventoitu arvokas luontokohde (FCG 2026)
- Valtakunnallisesti merkittävä arkeologinen alue
- Muinaisjäännös tai muu kulttuuriperintökohde
- Muinaisjäännös tai muu kulttuuriperintöalue
- Yksityismaiden luonnonsuojelualue
- Valtion luonnosuojelualue
- Valtakunnallisesti arvokas kallioalue
- Valtakunnallisesti arvokas moreenimuodostuma
- Maakunnallisesti arvokas lintualue (MAALI-alue)
- Kansallisesti tärkeä lintualue (FINIBA-alue)
- Kulttuuriympäristön ja/tai maiseman vaalimisen kannalta maakunnallisesti merkittävä kohde (ES)
- Maa-aineksen ottoalue
- Kiinteistörajat 300 m etäisyydellä
- Kuntaraja

17-60

Uusi
400 kV
110 kV

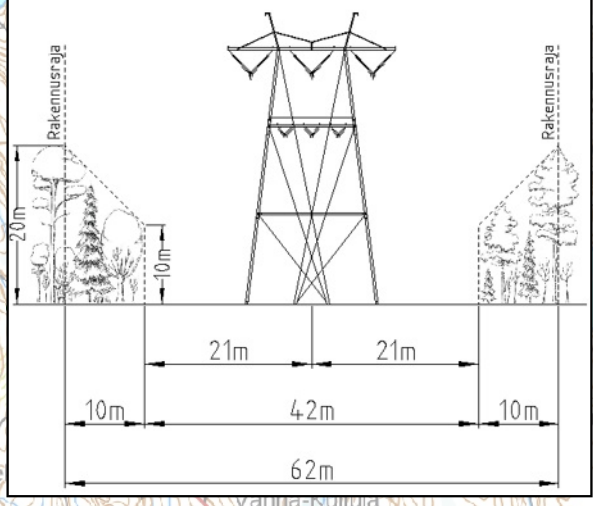

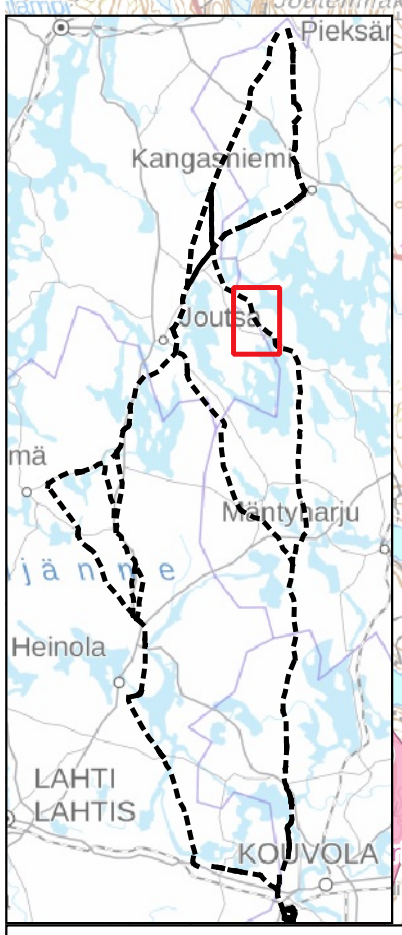

Harjulinjan jatko 2 x 400+110 kilovoltin voimajohtohankkeen YVA-ohjelma, 9/2026, 1:30 000

Liite 1 Karttalehti 31

© FCG Rakennettu Ympäristö

Hirvensalmi, Joutsa

0 750 1 500 m

N

Hirvijärvi Karhusaari

Hakamäen suopalstan luonnonsuojelualue,YSA262514

Tunturivuori-Hahla,YSA202694

Uitonniemi

Tunturivuori,YSA2

Hahlavuori

Hahlavuori

FINIBA.Länsi-Puulan kaakkurilammet

Vuorilahden luonnonsuojelualue,YSA255952

Puulaveden luonnonsuojelualue.ESA302462

108. Tyvimäen kallio

109. Syntymälampi ja rantarämeet

110. Riuttaniemen räme

111. Taipaleenlahden ruohokorpi

112. Sikosuon noro

113. Sikosuon kallio

115. Hirvilammen laskupuro

114. Sikosuon metsäkortekorpi

116. Sikosolanmäen kalliojyrkänne

117. Sikosolanmäen norot

118. Sikosalonmäen norot

FINIBA.Länsi-Puulan kaakkurilammet

FINIBA.Länsi-Puulan kaakkurilammet

119. Haukilammen noro

Metsätaipaleen luonnonsuojelualue,YSA239410

123. Nurkkalan tihkupinta

120. Etelämäen niityt

122. Haukilammen norot

121. Nurkkalan lehto

124. Kartiskalammen noro

125. Haukilampi

127. Kartiskalamminvuoren kallio 2

129. Pienisalmen laskupuro

128. Kartiskalammen metsä

126. Kartiskalamminvuoren kallio 1

130. Särkilammen laskupuro

Liukkosen luonnonsuojelualue,YSA238083

Liukkosen luonnonsuojelualue,YSA206400

17-60

Hirvensalmi

Joutsa

Karttalehti 32

- Suunniteltu voimajohtoyhteys
- Uusi johtoalue
- Lomarakennus alle 100 m
- Asuinrakennus alle 300 m
- Metsälain 10§ mukainen erityisen tärkeä elinympäristö
- Inventoitu arvokas luontokohde (FCG 2026)
- Muinaisjäännös tai muu kulttuuriperintökohde
- Muinaisjäännös tai muu kulttuuriperintöalue
- Natura 2000-alue
- Yksityismaiden luonnonsuojelualue
- Valtion luonnosuojelualue
- Rantojensuojeluohjelma
- Lehtojensuojeluohjelman inventointialue
- Valtakunnallisesti arvokas kallioalue
- Maakunnallisesti arvokas lintualue (MAALI-alue)
- Kansallisesti tärkeä lintualue (FINIBA-alue)
- Valtakunnallisesti merkittävä rakennettu kulttuuriympäristö
- Kulttuuriympäristön ja/tai maiseman vaalimisen kannalta maakunnallisesti merkittävä kohde (ES)
- Kiinteistörajat 300 m etäisyydellä
- Kuntaraja

Harjulinjan jatko 2 x 400+110 kilovoltin voimajohtohankkeen
YVA-ohjelma, 9/2026, 1:30 000

Liite 1 Karttalehti 32
© FCG Rakennettu Ympäristö
Hirvensalmi

0 750 1 500 m

N

17-60

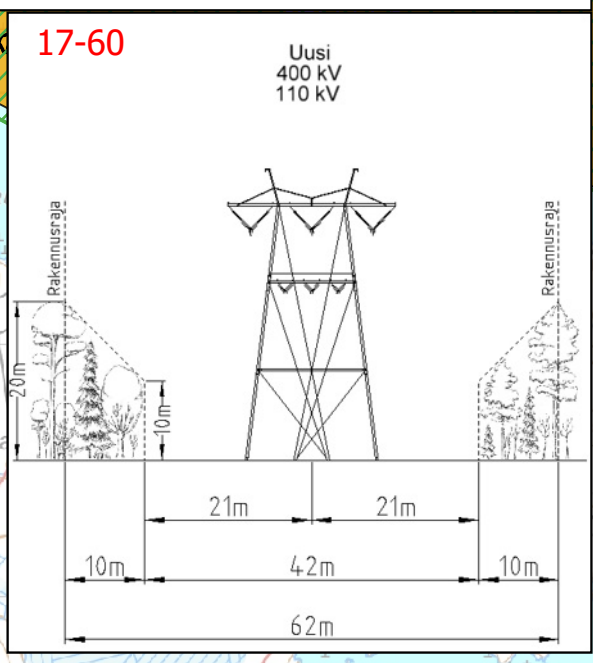

129. Pienisalmen laskupuro

131. Kuitulan liito-oravan elinalue

130. Särkilammen laskupuro

Kypäräsaaren luonnonsuojelualue, YSA266575

Hepo-ojan eteläpuolinen rinne

Hepo-ojan metsälaidun luonnonsuojelualue, YSA263293

Perintömaan luonnonsuojelualue, YSA238503

Pihlajanlahti, YSA207658

Perintömaan luonnonsuojelualue,YSA238503
Pihlajanlahti,YSA207658
Hepo-ojan metsälaidun luonnonsuojelualue,YSA263293
Hämeenmäen ja Hurrilan kylät
132. Hannulan lähde
134. Taavetin laitumet 2
135. Syrjälän lähde
133. Taavetin laitumet 1
Herranmäki–Soppiomäki
Suontee,RSO090079
Suonteen eteläosa, FI0900076
Lahnalammen luonnonsuojelualue,YSA206348
MIKKOLAN METSÄ,YSA203145
Vahvaselän-Vahvajärven metsän luonnonsuojelualue.ESA302101
17-60
136. Vehkolampi
137. Vahvaselän liito-oravan elinalue
138. Rajakankaan lehto
Ritvalan luonnonsuojelualue,YSA203687
Itäkankaan luonnonsuojelualue,YSA203696
Vahvaselän - Vahvajärven metsät, FI0500030
Petäjäsaaren luonnonsuojelualue,YSA204118
Vahvaselän - Vahvajärven metsät, FI0500030
139. Metsomäen saraneva
140. Isonniitunsuon puro
142. Kalaton ruohokorpi
141. Isonniitunsuon noro
143. Verkkolammen kallio
Hirvensalmi
144. Verkkolammen kalliot
145. Verkkolammen luhta
146. Verkkokankaansuo
Mäntyharju
147. Iso Jänisjärven kallio
Sahinsuon luonnonsuojelualue.ESA302297
Sahinsuo,SSO060158
Sahinsuo, FI0500164
Pertunmaa
Lahdenkangas
Hiekkaniemi pohjoinen
Hiekkaniemi
Liukonlahti
Isopelto
Lampuunlahti
Iso Pihlajasaari
Heinätaipaleenselkä
Lampuunlahdenniemi
Vahvaselkä
Kämpinkylä
Hämeenmäki
Hurrila
Jokela
Pajunen
Rantala
Pekkala
Pohjois-Loippa
Etelä-Loippa
Ala-Launo
Hoitta
Povry
Peltoniemi
Hunttana
Makrämäki
Ruhala
Parnila
Pienisilta
Metsälä
Koitsaro
Ylä-Kustaala
Ylä-Tuvska
Ukko-Seppälä
Heinikka
Jokilal
Ylä-Ukko
Vahva-Matti
Pieksä
Kangasniemi
Joutsa
Mäntyharju
Heinola
Sievä
Sipilä
Rajala
LAHTI
LAHTIS
KOUVOLA
Ala-Kal

17-60

Uusi
400 kV
110 kV

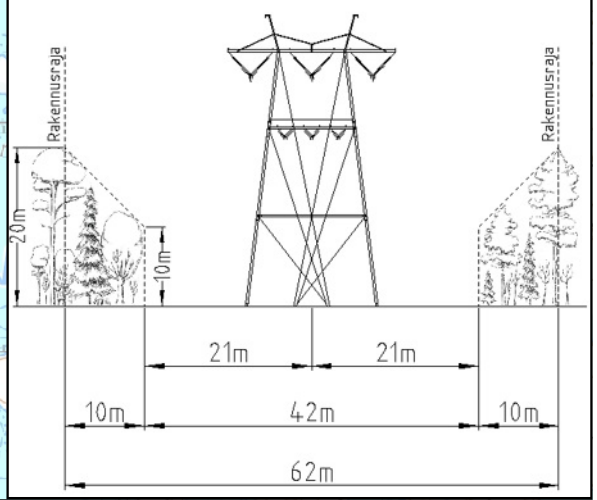

Harjulinjan jatko 2 x 400+110 kilovoltin voimajohtohankkeen
YVA-ohjelma, 9/2026, 1:30 000

Liite 1 Karttalehti 33
© FCG Rakennettu Ympäristö
Hirvensalm, Mäntyharju

0 750 1 500 m

N

Karttalehti 33

- Suunniteltu voimajohtoyhteys
- Uusi johtoalue
- Lomarakennus alle 100 m
- Asuinrakennus alle 300 m
- Metsälain 10§ mukainen erityisen tärkeä elinympäristö
- Inventoitu arvokas luontokohde (FCG 2026)
- Muinaisjäännös tai muu kulttuuriperintökohde
- Muinaisjäännös tai muu kulttuuriperintöalue
- Natura 2000-alue
- Yksityismaiden luonnonsuojelualue
- Valtion luonnosuojelualue
- Soidensuojeluohjelma
- Rantojensuojeluohjelma
- Valtakunnallisesti arvokas kallioalue
- Valtakunnallisesti arvokas moreenimuodostuma
- Maakunnallisesti arvokas lintualue (MAALI-alue)
- Kansallisesti tärkeä lintualue (FINIBA-alue)
- Valtakunnallisesti merkittävä rakennettu kulttuuriympäristö
- Kulttuuriympäristön ja/tai maiseman vaalimisen kannalta maakunnallisesti merkittävä kohde (ES
- Kiinteistörajat 300 m etäisyydellä
- Kuntaraja

Sahinsuo,YSA200381
Sahinsuo, FI0500164
Sahinsuo,SSO060158
Sahinsuon luonnonsuojelualue.ESA302297
146. Verkkokankaansuo
147. Iso Jänisjärven kallio
148. Kyöpelinvuoren sarakorpi
149. Hartosenpääntien liito-oravan elinalue
150. Mustalampi
151. Kalajärvenkankaan neva
152..Hartosenpään lehto
153. Leppäkankaan liito-oravan elinalue
155. Pakkasuon lehto
156. Pakkasuo
154. Pakkasuon liito-oravan elinalue
157. Leppävierun ruohokorpi
158. Leppävierun korpi
159. Leppävierun liito-oravan elinalue
NIEMELÄN TERVALEPPÄKORPI,LTA060008
Niemelän tilan luonnonsuojelualue,YSA260813
Kummun luonnonsuojelualue,YSA243044
Kyöpelinvuori II,YSA206641
Kyöpelinvuori,YSA201642
Peltolan luonnonsuojelualue,YSA239419
Muntterinvuori, MMO356070
Lylynpuron luonnonsuojelualue,YSA230425
Karjamaan luonnonsuojelualue,YSA238163
Lahnaniemen Solistonsuon ja Alatalon metsät, FI0500129
Takamaa 2:16,YSA065883
17-60
Hirvensalmi
Mäntyharju
Uusi
400 kV
110 kV
Rakennusraja
20m
10m
21m
21m
10m
42m
10m
62m
Harjulinjan jatko 2 x 400+110 kilovoltin voimajohtohankkeen YVA-ohjelma, 9/2026, 1:30 000
Liite 1 Karttalehti 34,
© FCG Rakennettu Ympäristö
Hirvensalmi, Mäntyharju
0 750 1 500 m
N
Karttalehti 34
Suunniteltu voimajohtoyhteys
Uusi johtoalue
Lomarakennus alle 100 m
Asuinrakennus alle 300 m
Metsälain 10§ mukainen erityisen tärkeä elinympäristö
Inventoitu arvokas luontokohde (FCG 2026)
Muinaisjäännös tai muu kulttuuriperintökohde
Muinaisjäännös tai muu kulttuuriperintöalue
Natura 2000-alue
Yksityismaiden luonnonsuojelualue
Valtion luonnosuojelualue
Valtion suojelutarkoituksiin varattu alue
Soidensuojeluohjelma
Soidensuojelun täydennysehdotuskohde
Kansallisesti tärkeä lintualue (FINIBA-alue)
Kulttuuriympäristön ja/tai maiseman vaalimisen kannalta maakunnallisesti merkittävä kohde (ES)
Pohjavesialue
Turvetuotantoalue
Maa-aineksen ottoalue
Kiinteistörajat 300 m etäisyydellä
Kuntaraja
Umpilampi, 0650720

Karjamaan luonnonsuojelualue, YSA238163
Takamaa 2:16, YSA065883
160. Solistonlampi
Lahnaniemen Solistonsuon ja Alatalon metsät, FI0500129
Sammalmetsän luonnonsuojelualue, YSA251688
Paadenkallio, YSA202924
161. Uutelan liito-oravan elinalue
162. Uutelan noro
Kurkivuoren rinnelehdon luonnonsuojelualue, ESA302280
Kurkivuoren rinnelehto
Luuminniemi, 0650719
Luumin luonnonsuojelualue, YSA258551
Kokonmäen luonnonsuojelualue, YSA260413
164. Saittalammen laskujoki
165. Volankoski
163. Myllylampi
167. Hautalammin sarakorpi
166. Hautalammin korpi
169. Kaakkolammit
168. Kongan metsälaidun
170. Kaakkolammen suo
171. Kuuterskallion saraneva
176. Koirakiven liito-oravan elinalue
174. Karkean niityt 3
172. Karkean niityt 1
173. Karkean niityt 2
177. Mikkasen lähde
175. Karkean lehto
178. Pieni Varaslammen suo
179. Karisalmen noro ja rantametsät
180. Riitavuoren noro
245. Ruskiasuo
246. Ruskiasuon lähde
248. Riihimäen kalliometsä
247. Ruskiasuon noro
181. Heinmäen noro
250. Heinmäen kallio
182. Heinmäen metsä
251. Heinmäen liito-oravan elinalue
183. Heinmäen lähde
249. Heinmäen lehto
398. Heinmäen suo
Simpunouru-Hyvälahti luonnonsuojelualue, YSA244984
17-60
20-60
40-60

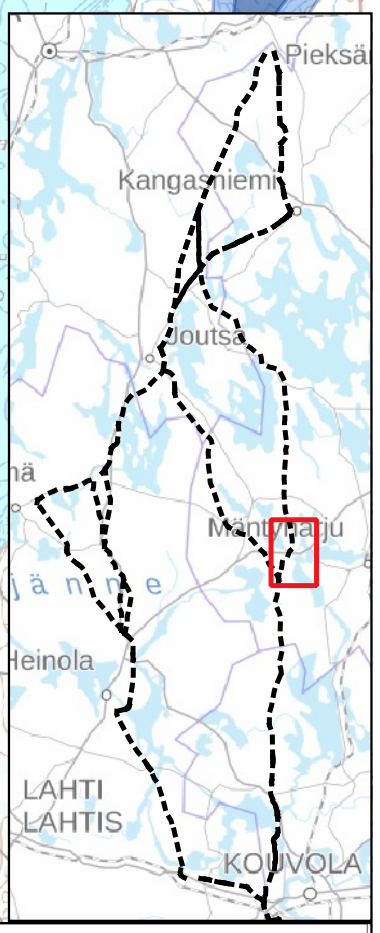

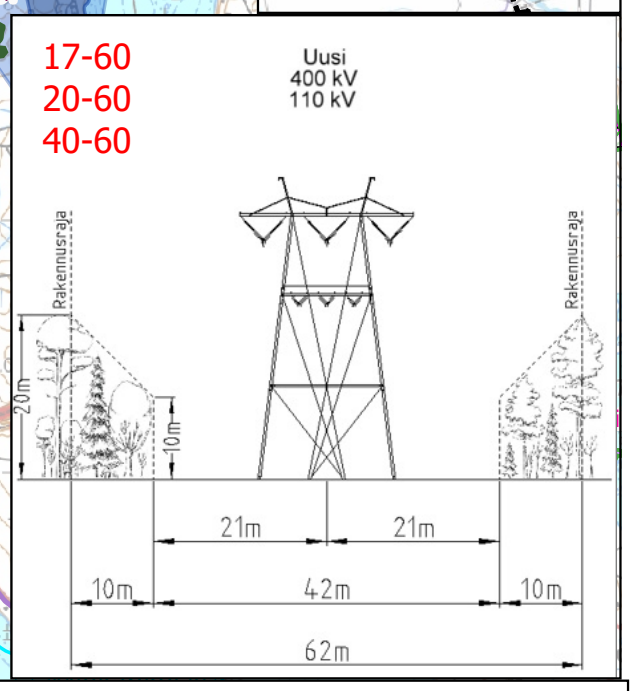

Harjulinjan jatko 2 x 400+110 kilovoltin voimajohtohankkeen
YVA-ohjelma, 9/2026, 1:30 000

Liite 1 Karttalehti 35,
© FCG Rakennettu Ympäristö
Mäntyharju

0 750 1 500 m

N

Karttalehti 35

- Suunniteltu voimajohtoyhteys
- Uusi johtoalue
- Nykyinen johtoalue
- Muun toimijan voimajohto
- Lomarakennus alle 100 m
- Asuinrakennus alle 300 m
- Metsälain 10§ mukainen erityisen tärkeä elinympäristö
- Inventoitu arvokas luontokohde (FCG 2026)
- Muinaisjäännös tai muu kulttuuriperintökohde
- Muinaisjäännös tai muu kulttuuriperintöalue
- Natura 2000-alue
- Yksityismaiden luonnonsuojelualue
- Valtion luonnosuojelualue
- Lehtojensuojeluohjelma
- Lehtojensuojeluohjelman inventointialue
- Maakunnallisesti arvokas lintualue (MAALI-alue)
- Kansallisesti tärkeä lintualue (FINIBA-alue)
- Valtakunnallisesti merkittävä rakennettu kulttuuriympäristö
- Pohjavesialue
- Pohjaveden muodostumisalue
- Maa-aineksen ottoalue
- Kiinteistörajat 300 m etäisyydellä
- Kuntaraja

Karttalehti 36

- Suunniteltu voimajohtoyhteys
- Uusi johtoalue
- Nykyinen johtoalue
- Muun toimijan voimajohto
- Asuinrakennus alle 100 m
- Lomarakennus alle 100 m
- Asuinrakennus alle 300 m
- Metsälain 10§ mukainen erityisen tärkeä elinympäristö
- Inventoitu arvokas luontokohde (FCG 2026)
- Muinaisjäännös tai muu kulttuuriperintökohde
- Muinaisjäännös tai muu kulttuuriperintöalue
- Natura 2000-alue
- Yksityismaiden luonnonsuojelualue
- Valtion suojelutarkoituksiin varattu alue
- Rantojensuojeluohjelma
- Valtakunnallisesti arvokas kallioalue
- Maakunnallisesti arvokas lintualue (MAALI-alue)
- Kansallisesti tärkeä lintualue (FINIBA-alue)
- Valtakunnallisesti merkittävä rakennettu kulttuuriympäristö
- Kulttuuriympäristön vetovoima-alue (KS)
- Maa-aineksen ottoalue
- Kiinteistörajat 300 m etäisyydellä
- Kuntaraja

Harjulinjan jatko 2 x 400+110 kilovoltin voimajohtohankkeen
YVA-ohjelma, 9/2026, 1:30 000

Liite 1 Karttalehti 36
© FCG Rakennettu Ympäristö
Joutsa, Hartola

0 750 1 500 m

N

19-20

Uusi 400+110 kV

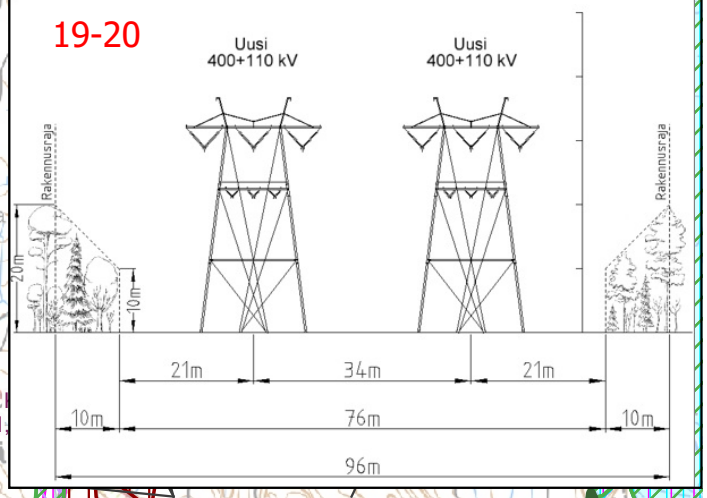

20-21

Uusi 400 kV 110 kV (asiakas)

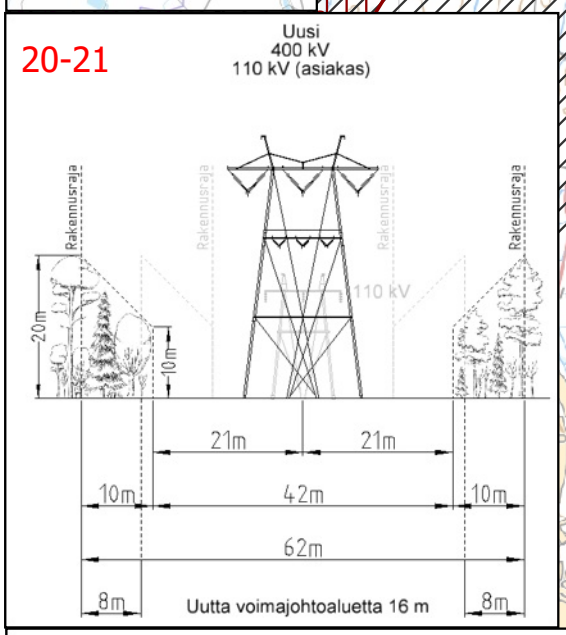

20-60

Uusi 400 kV 110 kV

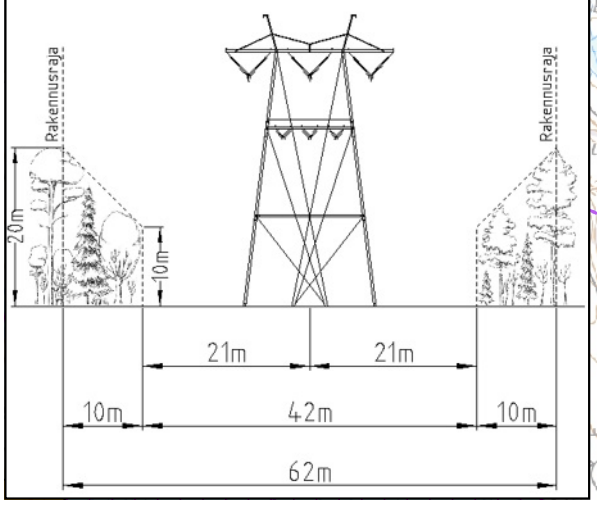

Rakkola 3
Rakkola 2
19-20
Vuohikallio,YSA245146
FINIBA.Angesselkä
Karjolahti
215. Viherinkosken liito-oravan elinalue
195. Viherin tervaleppämetsä
Niskalahti
Viherinkoski B
196. Viherin rantaluhdat
Museosilta
Viherinkoski A
20-21
216. Metsälän louhikko
197. Vartiovuoren jyrkännemetsä
198. Vartiovuoren lampi
217. Aholan liito-oravan elinalue
218. Mustalammen suo
Liisala
219. Rasikankaan lähde
Haminanmäki
FINIBA.Suontee
Myllyniemen luonnonsuojelualue,YSA240120
220. Sointulan lehto
221. Metsä-Perälän laidunmetsät
20-60
Porvarinvuoren lehmusmetsikkö,LTA205351
Kivioja,YSA263843
Kurikkamäen tervaleppäkorven luonnonsuojelualue,YSA259651
Kurikkamäen tervaleppäkorven luonnonsuojelualue,YSA233131
224. Pikkulan lehmuskallio
223. Pikkulan noro
222. Rasimäen piensuo
Joutsa
Hartola
225. Kolmisopen räme

221. Metsä-Perälän laidunmetsät

Kivioja, YSA263843

Porvarinvuoren lehmusmetsikkö, LTA205351

Kurikkamäen tervaleppäkorven luonnonsuojelualue, YSA259651

Kurikkamäen tervaleppäkorven luonnonsuojelualue, YSA233131

Metsä-Hollan rauhoitusalue, ERA207245

223. Pikkulan noro

222. Rasimäen piensuo

226. Saarianlammen rantasuo

225. Kolmisopen räme

20-60

227. Vehmaan noro ja lehto

228. Vehmaan korpi

Erkin IKIMETSÄ LUONNONSUOJELUALUE, YSA250024

230. Paarmalampi

229. Paarmalammen rantaräme

231. Hollonjoen puronvarsilehdot

Hartola

Joutsa

Mäntyharju

Uimaniemi

Hankaa

Nokka

Iso Suojärvi

Vaha-Suojärvi

Nuhkoniemi

Lampisaari

Joutsjärvi

Hankaanvuori

Levässaarenniemi

Kasiniemi

Kangasniemi

Pieksä

Mäntyharju

LAHTI
LAHTIS

KOUVOLA

20-60

Uusi
400 kV
110 kV

Rakennusraja

Rakennusraja

20m

10m

21m

21m

10m

42m

10m

62m

Harjulinjan jatko 2 x 400+110 kilovoltin voimajohtohankkeen
YVA-ohjelma, 9/2026, 1:30 000

Liite 1 Karttalehti 37
© FCG Rakennettu Ympäristö
Joutsa, Hartola

0 750 1 500 m

N

Karttalehti 37

- Suunniteltu voimajohtoyhteys
- Uusi johtoalue
- Asuinrakennus alle 300 m
- Metsälain 10§ mukainen erityisen tärkeä elinympäristö
- Inventoitu arvokas luontokohde (FCG 2026)
- Muinaisjäännös tai muu kulttuuriperintökohde
- Natura 2000-alue
- Yksityismaiden luonnonsuojelualue
- Valtion luonnosuojelualue
- Valtion suojelutarkoituksiin varattu alue
- Soidensuojeluohjelma
- Valtakunnallisesti arvokas kallioalue
- Valtakunnallisesti arvokas moreenimuodostuma
- Maakunnallisesti arvokas lintualue (MAALI-alue)
- Kansallisesti tärkeä lintualue (FINIBA-alue)
- Maa-aineksen ottoalue
- Kiinteistörajat 300 m etäisyydellä
- Kuntaraja

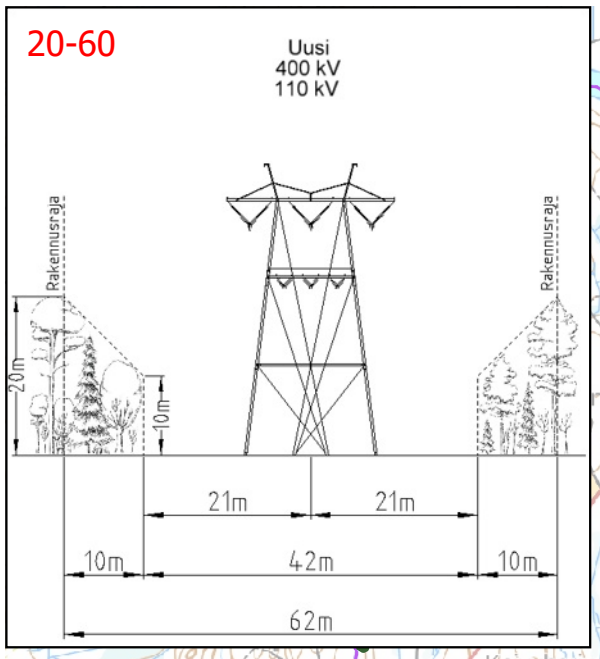

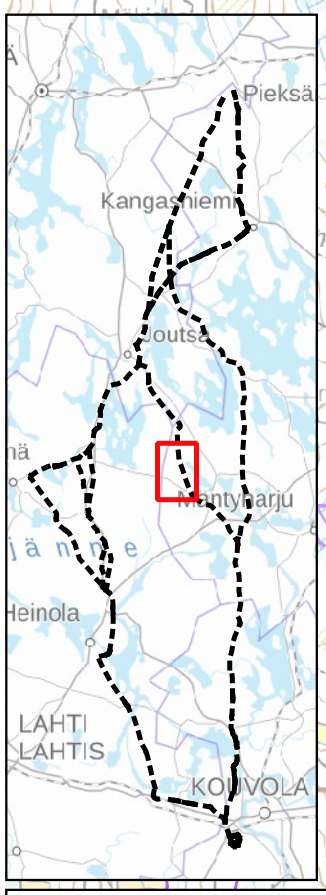

Harjulinjan jatko 2 x 400+110 kilovoltin voimajohtohankkeen
YVA-ohjelma, 9/2026, 1:30 000

Liite 1 Karttalehti 38,
© FCG Rakennettu Ympäristö
Mäntyharju

0 750 1 500 m

N

Karttalehti 38

- Suunniteltu voimajohtoyhteys
- Uusi johtoalue
- Asuinrakennus alle 100 m
- Asuinrakennus alle 300 m
- Metsälain 10§ mukainen erityisen tärkeä elinympäristö
- Inventoitu arvokas luontokohde (FCG 2026)
- Muinaisjäännös tai muu kulttuuriperintökohde
- Muinaisjäännös tai muu kulttuuriperintöalue
- Natura 2000-alue
- Yksityismaiden luonnonsuojelualue
- Valtion luonnosuojelualue
- Valtion suojelutarkoituksiin varattu alue
- Valtakunnallisesti arvokas moreenimuodostuma
- Kulttuuriympäristön ja/tai maiseman vaalimisen kannalta maakunnallisesti merkittävä kohde (ES)
- Maa-aineksen ottoalue
- Kiinteistörajat 300 m etäisyydellä
- Kuntaraja

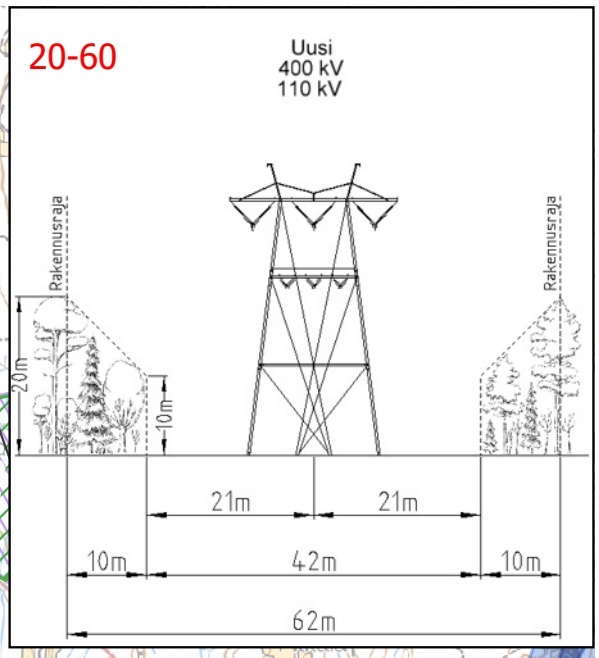

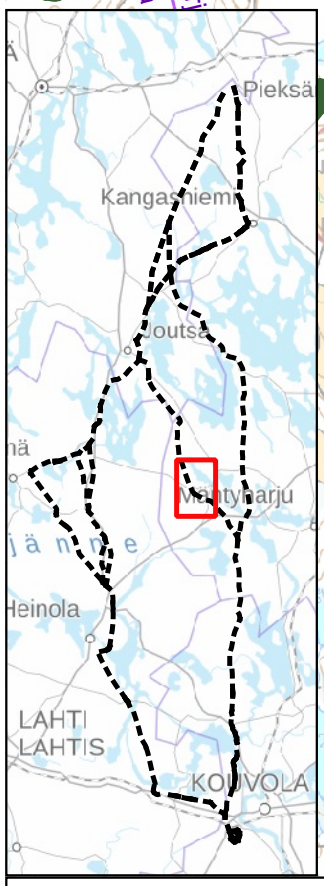

Harjulinjan jatko 2 x 400+110 kilovoltin voimajohtohankkeen YVA-ohjelma, 9/2026, 1:30 000

Liite 1 Karttalehti 39

© FCG Rakennettu Ympäristö

Mäntyharju

0 750 1 500 m

N

Karttalehti 39

- Suunniteltu voimajohtoyhteys
- Uusi johtoalue
- Nykyinen johtoalue
- Muun toimijan voimajohto
- Asuinrakennus alle 100 m
- Asuinrakennus alle 300 m
- Metsälain 10§ mukainen erityisen tärkeä elinympäristö
- Inventoitu arvokas luontokohde (FCG 2026)
- Muinaisjäännös tai muu kulttuuriperintökohde
- Muinaisjäännös tai muu kulttuuriperintöalue
- Natura 2000-alue
- Yksityismaiden luonnonsuojelualue
- Valtion luonnosuojelualue
- Kulttuuriympäristön ja/tai maiseman vaalimisen kannalta maakunnallisesti merkittävä kohde (ES)
- Pohjavesialue
- Pohjaveden muodostumisalue
- Turvetuotantoalue
- Maa-aineksen ottoalue
- Kiinteistörajat 300 m etäisyydellä
- Kuntaraja

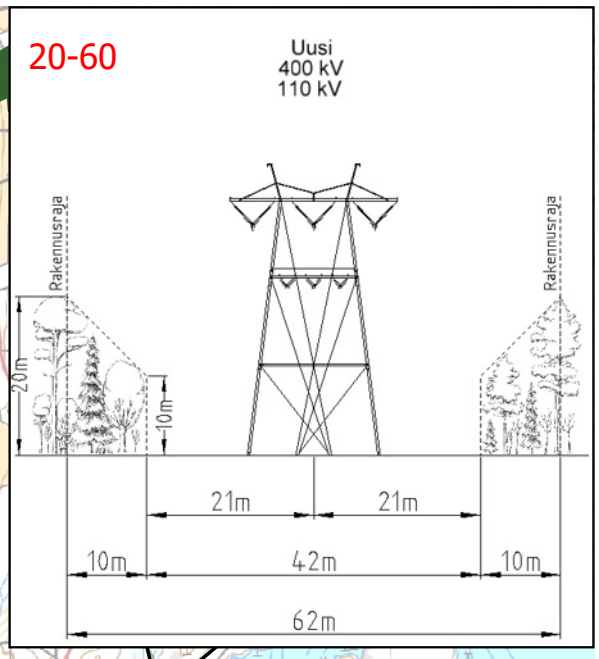

236. Kärmelammen liito-oravan elinalue
237. Kärmelammen räme
238. Sikkolan räme
239. Tillinsuon rämeet
240. Tillinsuon nevat
241. Tillinlamminkannas puro ja korvet
242. Mustalampi
243. Puhumattoman puronvarsimetsä
244. Paskolampi
Tillinkankaan-Riutanmaan luonnonsuojelualue.ESA302922
Kokonmäen luonnonsuojelualue,YSA260413
Kuortti, 0658802
Honkasaari
Tillinniemi
Pöylinniemi B
Pöylinniemi A
Lampila
20-60

Harjulinjan jatko 2 x 400+110 kilovoltin voimajohtohankkeen YVA-ohjelma, 9/2026, 1:30 000

Liite 1 Karttalehti 40
© FCG Rakennettu Ympäristö
Mäntyharju

0 750 1 500 m

N

Karttalehti 40

- Suunniteltu voimajohtoyhteys
- Uusi johtoalue
- Nykyinen johtoalue
- Muun toimijan voimajohto
- Asuinrakennus alle 300 m
- Metsälain 10§ mukainen erityisen tärkeä elinympäristö
- Inventoitu arvokas luontokohde (FCG 2026)
- Muinaisjäännös tai muu kulttuuriperintökohde
- Muinaisjäännös tai muu kulttuuriperintöalue
- Natura 2000-alue
- Yksityismaiden luonnonsuojelualue
- Valtion luonnosuojelualue
- Valtion suojelutarkoituksiin varattu alue
- Valtakunnallisesti merkittävä rakennettu kulttuuriympäristöreitti
- Kulttuuriympäristön ja/tai maiseman vaalimisen kannalta maakunnallisesti merkittävä kohde (ES)
- Pohjavesialue
- Pohjaveden muodostumisalue
- Maa-aineksen ottoalue
- Maa-ainestenotto, kalliokivi, päättynyt
- Maa-ainestenotto, sora-hiekka, päättynyt
- Kiinteistörajat 300 m etäisyydellä
- Kuntaraja





Harjulinjan jatko 2 x 400+110 kilovoltin voimajohtohankkeen
YVA-ohjelma, 9/2026, 1:30 000

Liite 1 Karttalehti 41
© FCG Rakennettu Ympäristö
Mäntyharju

0 750 1 500 m

N

Karttalehti 41

- Suunniteltu voimajohtoyhteys
- Uusi johtoalue
- Asuinrakennus alle 300 m
- Metsälain 10§ mukainen erityisen tärkeä elinympäristö
- Inventoitu arvokas luontokohde (FCG 2026)
- Valtakunnallisesti merkittävä arkeologinen alue
- Muinaisjäännös tai muu kulttuuriperintökohde
- Muinaisjäännös tai muu kulttuuriperintöalue
- Natura 2000-alue
- Yksityismaiden luonnonsuojelualue
- Valtion luonnosuojelualue
- Vanhojen metsien suojeluohjelma
- Valtakunnallisesti arvokas kallioalue
- Kulttuuriympäristön ja/tai maiseman vaalimisen kannalta maakunnallisesti merkittävä alue (ES)
- Pohjavesialue
- Pohjaveden muodostumisalue
- Maa-aineksen ottoalue
- Kiinteistörajat 300 m etäisyydellä
- Kuntaraja

399. Soppisenlammit
400. Kolisevan puro
401. Multamäen suo
402. Multamäen kallio
403. Multamäen kalliojyrkänne
404. Paistikasvuoren kallio
405. Paistikasvuoren lähde
406. Vehkaharjun noro
407. Alaskankaan liito-oravan elinalue
408. Karhuvuoren noro
409. Taivaannaapurin räme

Kihtelysniemi, Kihtelysniemen FI0500114 luonnonsuojelualue,ESA302281
Kiihtelysniemi,AMO060400
Siikamäen linnoitteet
Hosialammen luonnonsuojelualue,YSA206629
Seikanharjut, 0650702

60-40

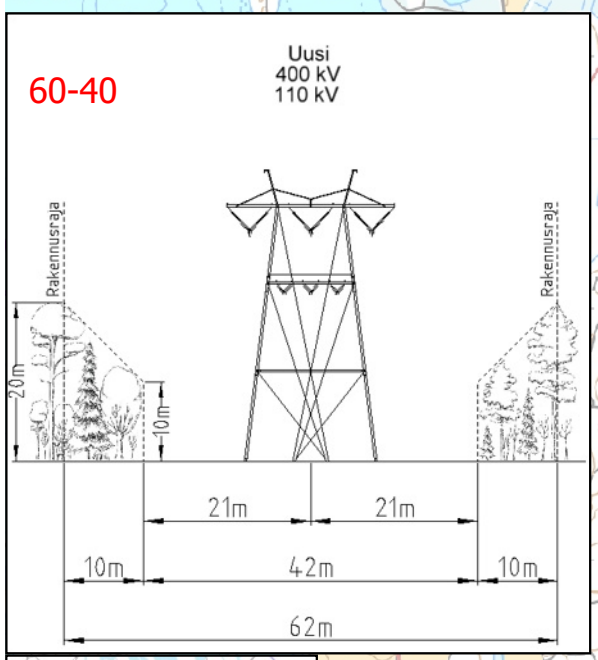

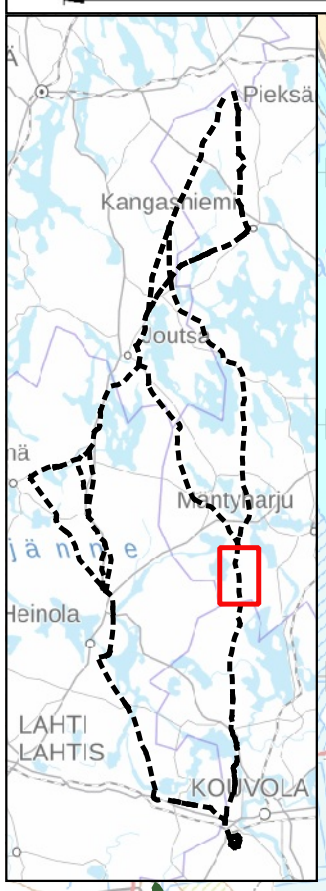

Karttalehti 42

- Suunniteltu voimajohtoyhteys
- Uusi johtoalue
- Nykyinen johtoalue
- Fingridin nykyinen 110 kV voimajohto
- Asuinrakennus alle 100 m
- Lomarakennus alle 100 m
- Asuinrakennus alle 300 m
- Metsälain 10§ mukainen erityisen tärkeä elinympäristö
- Inventoitu arvokas luontokohde (FCG 2026)
- Muinaisjäännös tai muu kulttuuriperintökohde
- Muinaisjäännös tai muu kulttuuriperintöalue
- Natura 2000-alue
- Yksityismaiden luonnonsuojelualue
- Valtion suojelutarkoituksiin varattu alue
- Harjujensuojeluohjelma
- Vanhojen metsien suojeluohjelma
- Lehtojensuojeluohjelman inventointialue
- Valtakunnallisesti arvokas kivikko
- Valtakunnallisesti arvokas kallioalue
- Kansallisesti tärkeä lintualue (FINIBA-alue)
- Pohjavesialue
- Pohjaveden muodostumisalue
- Maa-aineksen ottoalue
- Maa-ainestenotto, sora-hiekka, päättynyt
- Kiinteistörajat 300 m etäisyydellä
- Kuntaraja

Harjulinjan jatko 2 x 400+110 kilovoltin voimajohtohankkeen
YVA-ohjelma, 9/2026, 1:30 000

Liite 1 Karttalehti 42
© FCG Rakennettu Ympäristö
Kouvola

0 750 1 500 m

N

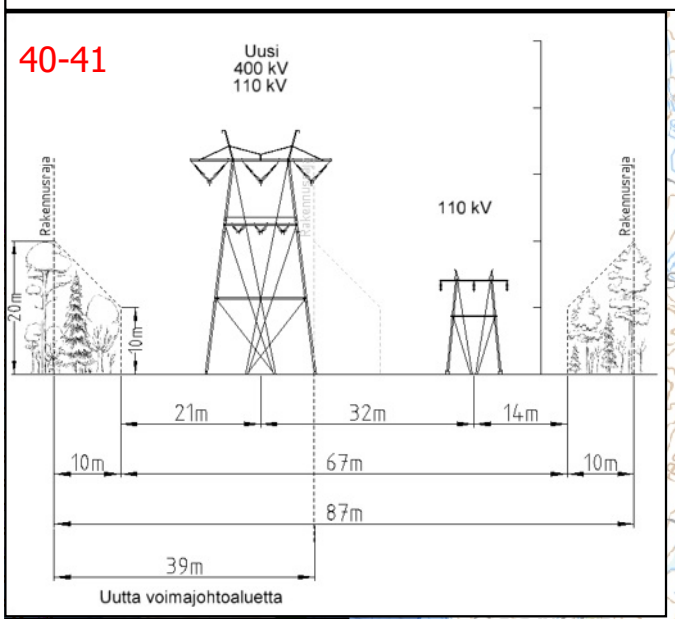

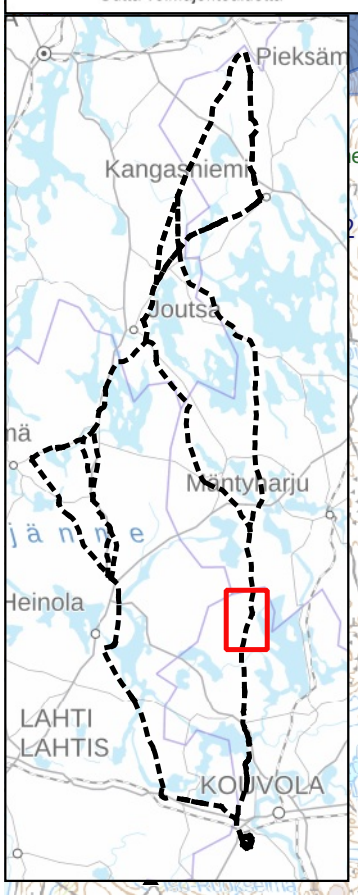

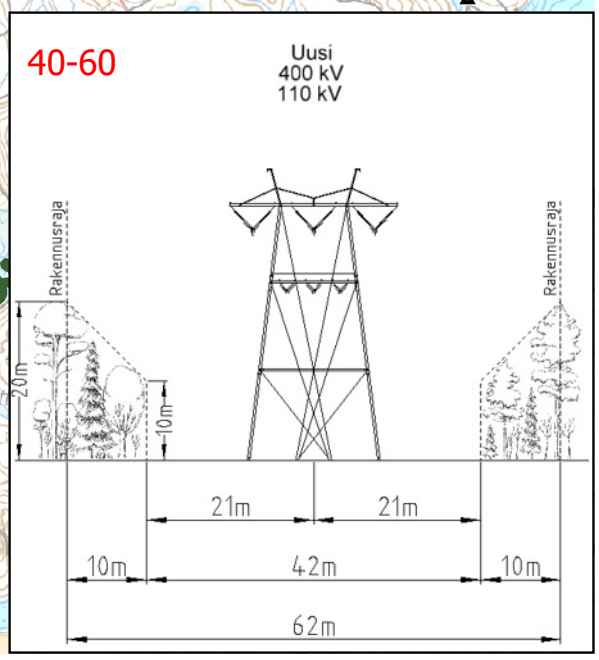

409. Taivaannaapurin räme
Jalanoja
Mäntyharju
Kouvola
Hosialammen luonnonsuojelualue,YSA206629
410. Ritakankaan lähde ja noro
411. Ritakankaan suo
412. Ritalampi
Valkjärvi 1
Valkjärvi 2
40-60
Kaakkomäen luonnonsuojelualue,YSA261773
Isovuori
Paljakka
414. Lahdenpään avoluhta
Muuranlahti
Lahtela
413. Lahdenmäen noro
Poteri
Paljakka (Paljakka) Poteri
Paljakka (Paljakka) Eerola
Tupavuori
415. Viidankallion kangasräme
Susivahti
416. Kivimäen piensuo
417. Kivimäen puro ja lehto
418. Lahnajärven metsä
40-41
Kukkosuo, Suomi 100,YSA238203
419. Kukko-oja
420. Kukko-ojan kalliometsä
421. Kukkomäen lähde
422. Kotirannan lähde
Vuohijärven luonto- ja kulttuuritalon luonnonsuojelualue I,YSA238691
Lahnavuori
Korpijärvenojan metsä,YSA207453
Korpijärvenojan metsä II,YSA249064
423. Lakkasuon lähde
424. Lakkalampi
426. Leppäjärvi
425. Leppäjärvenmäen korpi
Mettä-Tapiola,YSA242644
Jokuenlahti
Korpijärvenojan metsä,AMO050354
Vuurttinsuo - Korpijärvenoja, FI0406001
427. Torvijärvenmäen räme
428. Saukonmäen piensuo
Siltalan luonnonsuojelualue,YSA202602
430. Virolaisenmäen suo
431. Virolaisenmäen kalliojyrkänne
432. Virolaisenmäen noro
429. Huhtalampi
Kanteletar,YSA259212
433. Ruokosuonmäen isovarpuräme

Harjulinjan jatko 2 x 400+110 kilovoltin voimajohtohankkeen YVA-ohjelma, 9/2026, 1:30 000

Liite 1 Karttalehti 43

© FCG Rakennettu Ympäristö

Kouvola

0 750 1 500 m

N

Karttalehti 43

- Suunniteltu voimajohtoyhteys
- Uusi johtoalue
- Nykyinen johtoalue
- Fingridin nykyinen 110 kV voimajohto
- Lomarakennus alle 100 m
- Asuinrakennus alle 300 m
- Metsälain 10§ mukainen erityisen tärkeä elinympäristö
- Inventoitu arvokas luontokohde (FCG 2026)
- Valtakunnallisesti merkittävä arkeologinen alue
- Muinaisjäännös tai muu kulttuuriperintökohde
- Muinaisjäännös tai muu kulttuuriperintöalue
- Natura 2000-alue
- Yksityismaiden luonnonsuojelualue
- Valtion suojelutarkoituksiin varattu alue
- Valtakunnallisesti arvokas kallioalue
- Kansallisesti tärkeä lintualue (FINIBA-alue)
- Kulttuuriympäristön tai maiseman vaalimisen kannalta tärkeä kohde (KL)
- Pohjavesialue
- Pohjaveden muodostumisalue
- Turvetuotantoalue
- Maa-aineksen ottoalue
- Maa-ainestenotto, sora-hiekka, päättynyt
- Kiinteistörajat 300 m etäisyydellä
- Kuntaraja

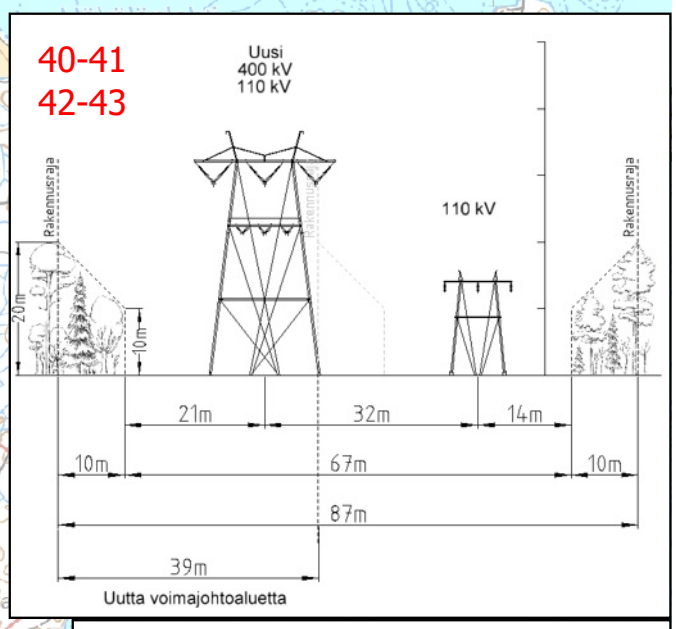

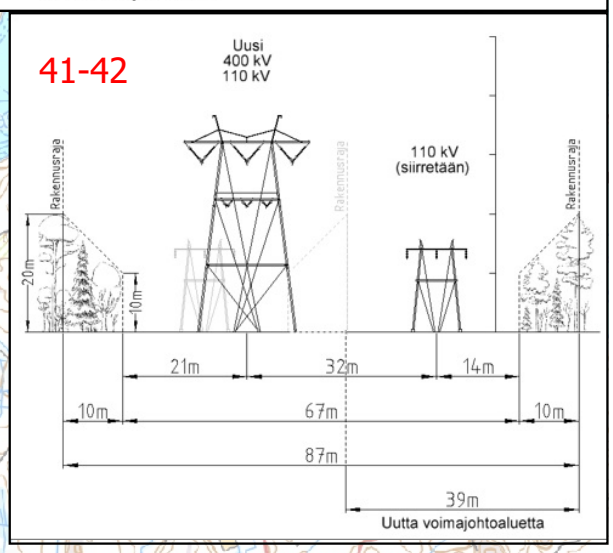

40-41

41-42

42-43

Pieksä
Kangasniemi
Joutsa
Mäntyharju
Heinola
LAHTI
LAHTIS
KOUVOLA
Loukunmäki
Huhdasjärvi (Huhdasjärvi) Mäenkylä
Tienari
Huhdasjärvi
Huhdasjärvi, 0516305
Museokangas
Mannila
Hartola
Koskela
Suurmäki
Kydönpellot
Ahvenistonlammentie
Mykyrämäki
Petäjäpostinkangas, 0516303
Petäjäposti
Ilmala
Pusala
Rahkosuo
Isosuo
Korpivaara
Saarela
Hyvikkäänsuo
Kärhukivenmäki
Vierulan luonnonsuojelualue, YSA243624
Möhkö-Matti 2
Möhkö-Matti 3
Möhkö-Matti
Mäyrävuori
Pohjanlahti
Myllyjoki
Koivurannantie
Tennilä
Jaala (Jaala/Jaalankylä) Siikava
Siikavan maakunnallinen maisema-alue (m)
Jänisvuori
Haravaniemenvuori
Iso Ruhmaksen kallioalue
Järviranta
Iso Kortejärvi
Jukajärvi
Rajala
Uusitalo
Nisus
Metsälä
Mustalampi
Keskisaaret
434. Ruokosuonmäen noro
435. Pilkkalammen suo
437. Pilkkalammen suolampi
436. Pilkkalammen korpi
438. Pyydyslammen noro
439. Rataslampi
440. Kangaslammen räme
441. Orisalmen korpiräme
442. Orisalmen sarakorpi
443. Orikallio 1
444. Orikallio 2
445. Orilammen suot
447. Orilampi
446. Orilammen rantasuot
448. Kolosuon liito-oravan elinalue
451. Haukkavuoren noro
449. Myllyvuoren kalliometsä
450. Haukkavuoren kangaskorpi
452. Ala-Järvistenlammen laskupuro ja luhta
453. Ala-Järvistenlampi
455. Järvistenlammen puro
454. Ala-Järvistenlammen tervaleppämetsä

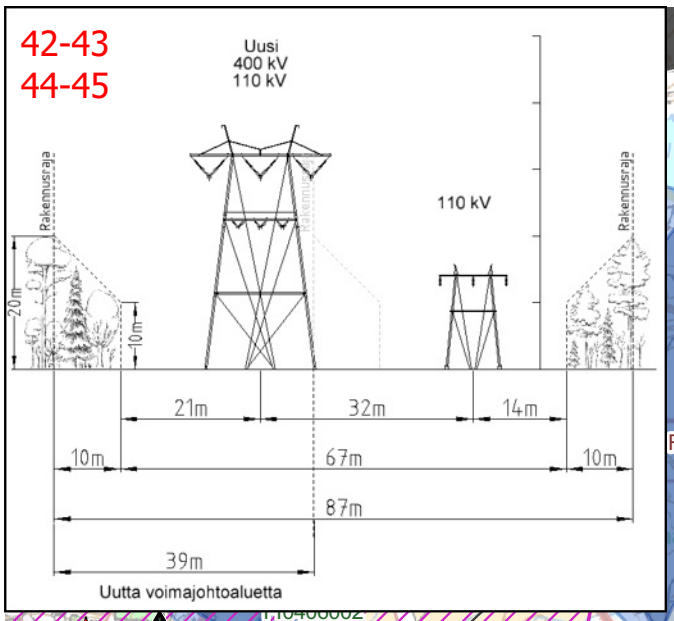

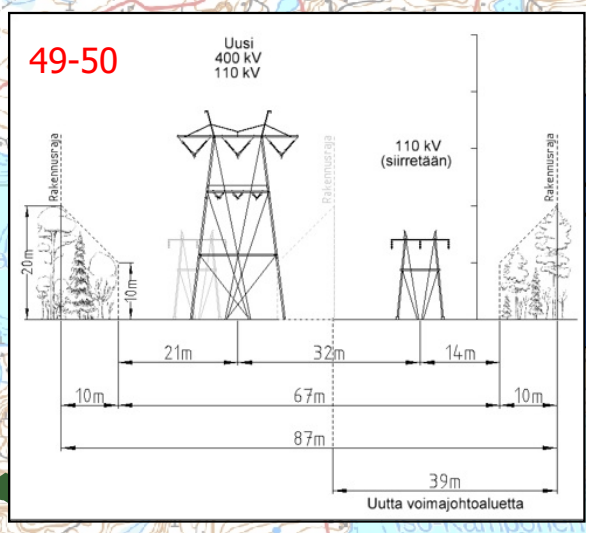

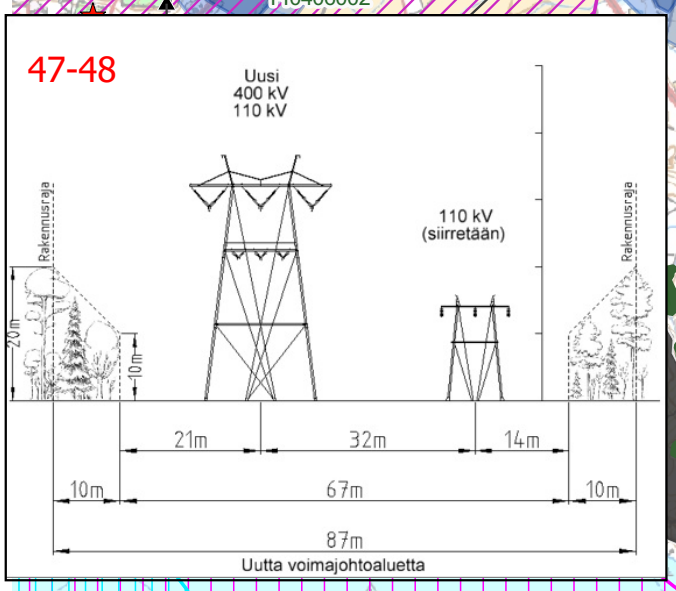

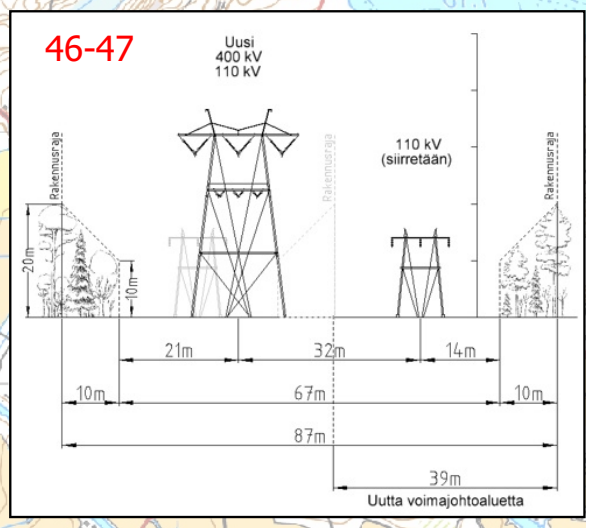

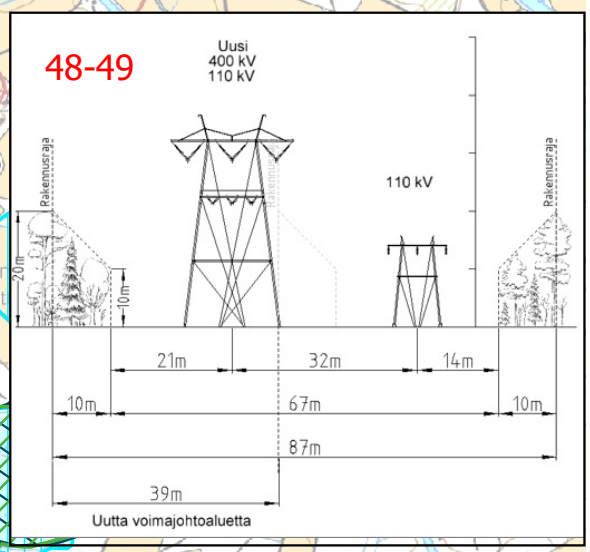

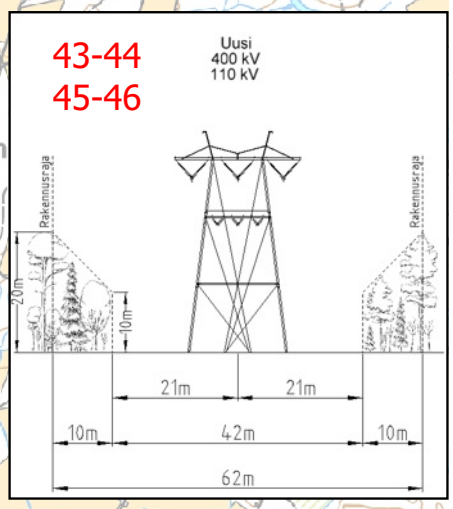

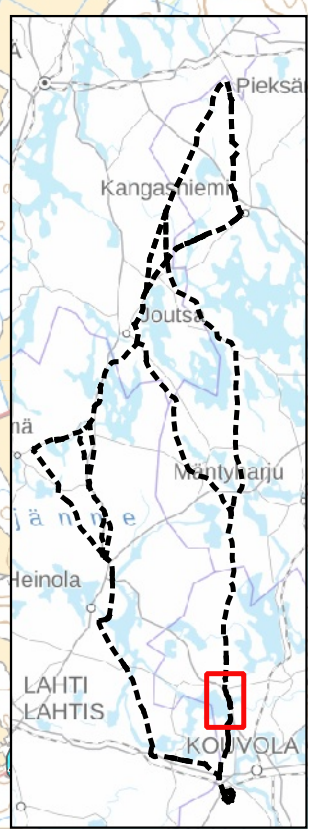

Harjulinjan jatko 2 x 400+110 kilovoltin voimajohtohankkeen
YVA-ohjelma, 9/2026, 1:30 000

Liite 1 Karttalehti 44
© FCG Rakennettu Ympäristö
Kouvola

0 750 1 500 m

N

Karttalehti 44

- Suunniteltu voimajohtoyhteys
- Uusi johtoalue
- Nykyinen johtoalue
- Fingridin nykyinen 110 kV voimajohto
- Asuinrakennus alle 100 m
- Lomarakennus alle 100 m
- Asuinrakennus alle 300 m
- Metsälain 10§ mukainen erityisen tärkeä elinympäristö
- Inventoitu arvokas luontokohde (FCG 2026)
- Maailmanperintökohde
- Muinaisjäännös tai muu kulttuuriperintökohde
- Muinaisjäännös tai muu kulttuuriperintöalue
- Suojeltu rakennus
- Natura 2000-alue
- Yksityismaiden luonnonsuojelualue
- Valtion suojelutarkoituksiin varattu alue
- Lehtojensuojeluohjelma
- Lintuvesiensuojeluohjelma
- Soidensuojeluohjelma
- Lehtojensuojeluohjelman inventointialue
- Valtakunnallisesti arvokas kallioalue
- Maakunnallisesti arvokas lintualue (MAALI-alue)
- Kansallisesti tärkeä lintualue (FINIBA-alue)
- Valtakunnallisesti arvokas maisema-alue
- Valtakunnallisesti merkittävä rakennettu kulttuuriympäristö
- Kulttuuriympäristön tai maiseman vaalimisen kannalta tärkeä alue (PH)
- Pohjavesialue
- Pohjaveden muodostumisalue
- Turvetuotantoalue
- Maa-aineksen ottoalue
- Maa-ainestenotto, kalliokivi, päättynyt
- Maa-ainestenotto, kalliokivi, voimassa
- Maa-ainestenotto, sora-hiekka, päättynyt
- Kiinteistörajat 300 m etäisyydellä
- Kuntaraja

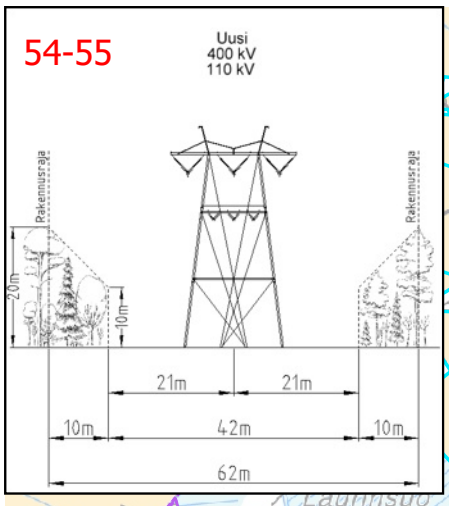

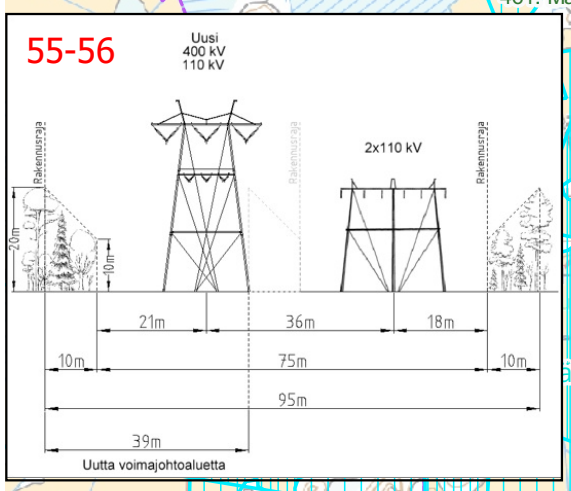

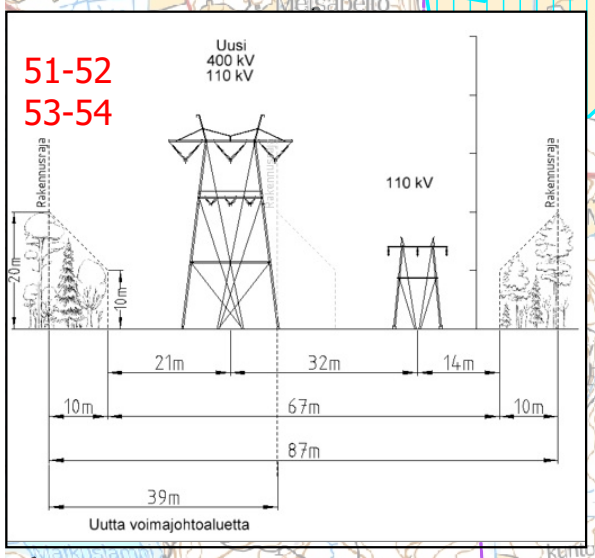

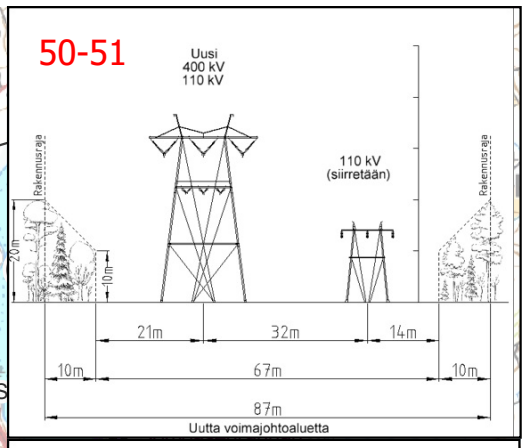

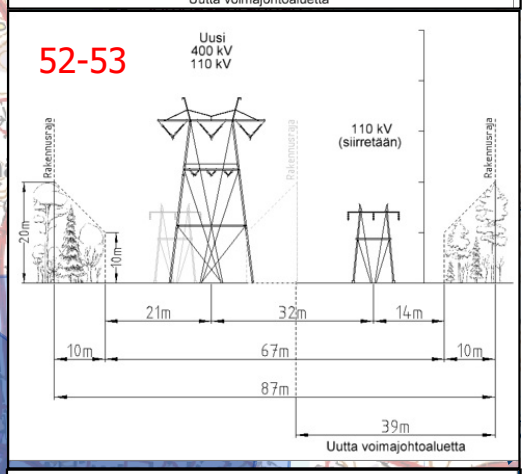

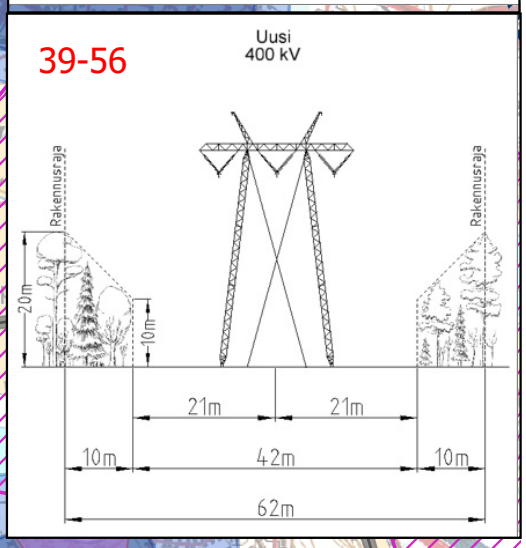

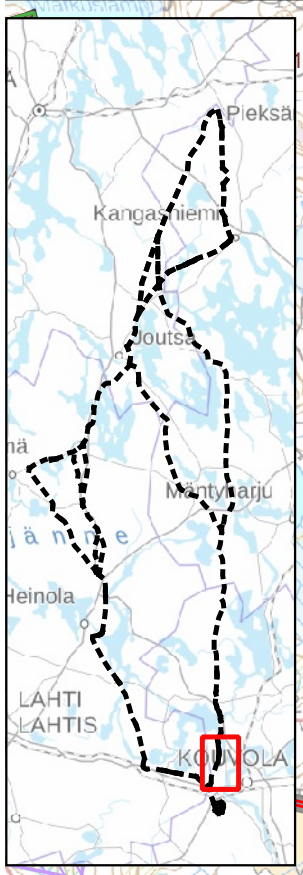

Haapala
Oravala
Saksankylä
Hakala
Lamminkulma
Pullonkaula
Häkänkulma-Lamminkulma
Kortemäki
Laanisuo
Oravalan kartano
Oravala
Kymijokilaakson kulttuurimaisema
Oravala
Oravala (Oravula) Vanhankylänpelto
Hirvelä (Hirweläby)
Paavola (Påfvala)
Hirvelä
Hirvelän kylän (Hirweläby) vanha pelto
Venesatama
Pakanavuori
Matinkuusenmäki, 0530605
Voikkaa, 0530601
Voikkaan tehtaat
Pitkänmaa
Abessinia
Metsäpelto
Suonelto
Myllykallio
Kymenranta
Kyöperilä
Marttila
Ojakorpi
Hirvimäen pohjoinen kallionaluslehto,LTA050017
Tähtee, 0530602
Markankylä
Nauhanmaja
Nauha-aho
Mykrä
Rekola
Pohjankorpi, 0530603
Kurikansuo
Kalliojärvi
Kouvola liitti
Savistenpelto
Takala
Häkänkulma
Lepola
Kyttälänmäki
Sikomäki
Maunuksela
Kuusaan keskiaalto
Taavilanpellot
Mäkikylän palveluke
Varaskallio
Kiepinmäki
Nirvisniitty
Nirvinen
Hintaanmäki
Välisuo
Siveninmäki
Paskomäki
Kattilamäki
Suontaustanmäki
Kivistenmäki
Keltin altaat
Kymijokilaakson kulttuurimaisema
Kuokkala
Rajasilta 2
Kouvola
Kuusaan keskiaalto
Ruutsalo
Kuusankoski
Kymi
Kuusa
Kuusaa
Kuusaa
Kuusa

397. Kontjärvi 2 liito-oravan elinalue
480. Ingimaan suolampi
481. Ingimaan räme
Kymenpahta
Simolan luonnonsuojelualue,YSA272599
Ahkojan luonnonsuojelualue,YSA202212
56-A
482. Sillanmäen lampi
484. Viikki liito-oravan elinalue
Nappa, 0504405
Niilola
483. Silla liito-oravan elinalue
485. Ahkoja
Järvenmäki, Järvimäenlampi
486. Martinaron liito-oravan elinalue
Korian muuntoasema
Korian vaihtoehdot
A-J
A-H
H-J
H-K
G-J
G-K
F-G
D-G
F-K
D-K
A-E
A-B
E-F
B-C
C-D
Töyrylä
Rauniomäki
Paavola
Takamaa
Pieksäjärvi
Kangasniemi
Joutsa
Mäntyharju
Raavuori
LAHTI
LAHTIS
KOUVOLA

56-A

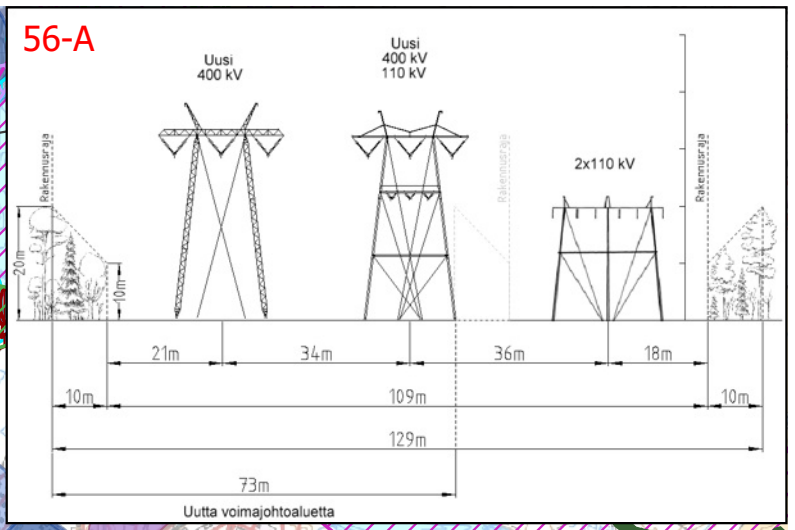

F-G
G-J

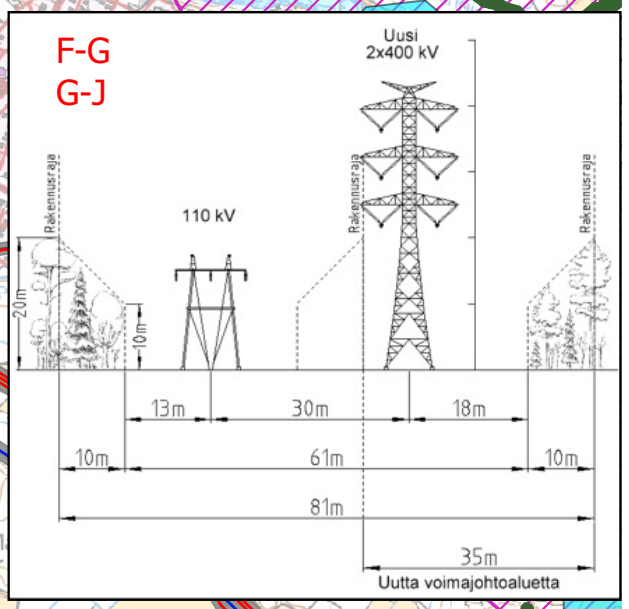

G-K
A-H
H-J
B-C
C-D
E-F
H-K

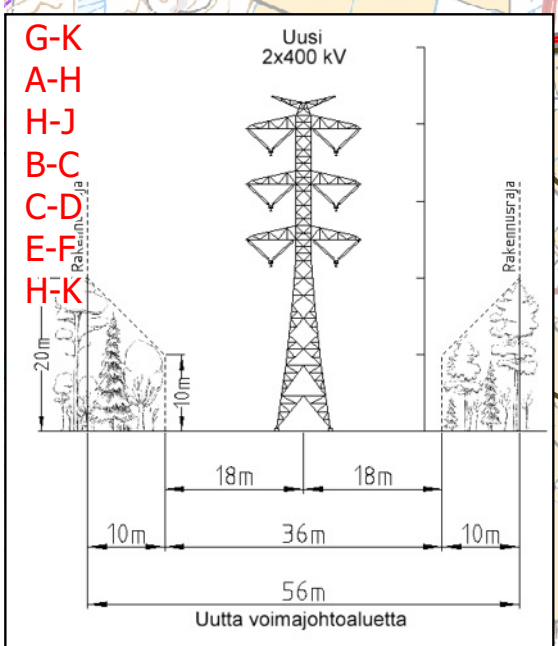

A-J

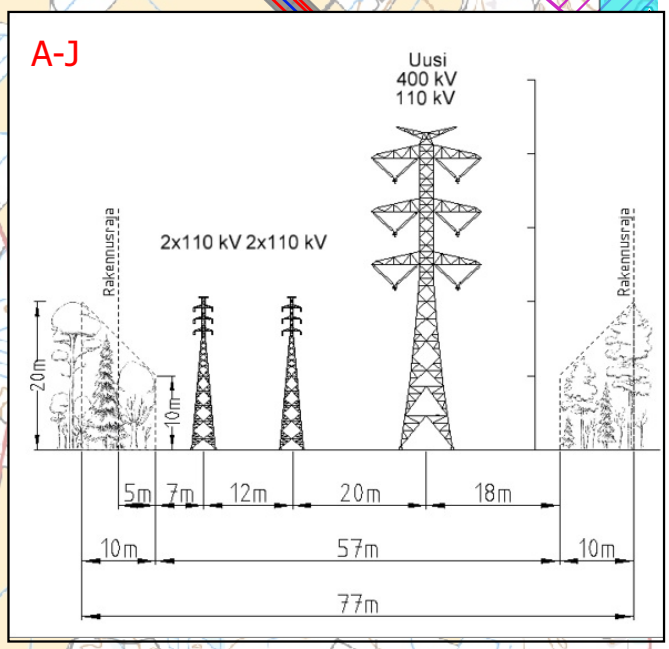

A-E
A-B
*H-J
*A-H
*B-C
*C-D

* Merkityt riippuvat valitusta vaihtoehdosta

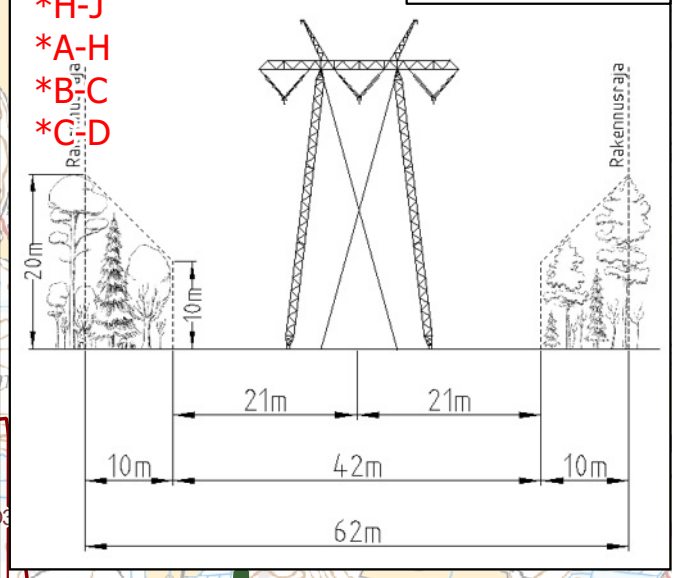

D-K
F-K

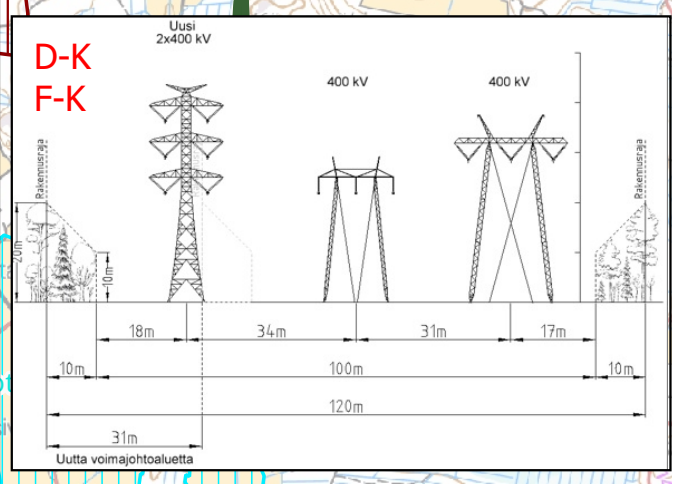

Harjulinjan jatko 2 x 400+110 kilovoltin voimajohtohankkeen
YVA-ohjelma, 9/2026, 1:30 000

Liite 1 Karttalehti 46
© FCG Rakennettu Ympäristö
Kouvola

0 750 1 500 m

N

Karttalehti 46

- Suunniteltu voimajohtoyhteys
- Uusi johtoalue
- Nykyinen johtoalue
- Suunnittelualue
- Fingridin nykyinen 110 kV voimajohto
- Fingridin nykyinen 400 kV voimajohto
- Muun toimijan voimajohto
- Muut suunnitteilla olevat voimajohtohankkeet
- Asuinrakennus alle 100 m
- Asuinrakennus alle 300 m
- Metsälain 10§ mukainen erityisen tärkeä elinympäristö
- Inventoitu arvokas luontokohde (FCG 2026)
- Valtakunnallisesti merkittävä arkeologinen alue
- Muinaisjäännös tai muu kulttuuriperintökohde
- Muinaisjäännös tai muu kulttuuriperintöalue
- Suojeltu rakennus
- Natura 2000-alue
- Yksityismaiden luonnonsuojelualue
- Valtion suojelutarkoituksiin varattu alue
- Lehtojensuojeluohjelma
- Lehtojensuojeluohjelman inventointialue
- Maakunnallisesti arvokas lintualue (MAALI-alue)
- Valtakunnallisesti arvokas maisema-alue
- Valtakunnallisesti merkittävä rakennettu kulttuuriympäristö
- Pohjavesialue
- Pohjaveden muodostumisalue
- Maa-aineksen ottoalue
- Maa-ainestenotto, sora-hiekka, päättynyt
- Kiinteistörajat 300 m etäisyydellä
- Kuntaraja