Harjulinja jatko 2 x 400+110 kilovoltin voimajohtohankkeen
YVA-ohjelma, 10/2026, 1:30 000

Liite 1 Karttalehti 1,
© FCG Rakennettu Ympäristö
Hankasalmi, Kangasniemi

0 750 1 500 m

N

Karttalehti 1

- Suunniteltu voimajohtoyhteys
- Uusi johtoalue
- Nykyinen johtoalue
- Suunnittelualue
- Fingridin nykyinen 110 kV voimajohto
- Fingridin nykyinen 400 kV voimajohto
- Lomarakennus alle 100 m
- Asuinrakennus alle 300 m
- Metsälain 10§ mukainen erityisen tärkeä elinympäristö
- Inventoitu arvokas luontokohde (FCG 2026)
- Muinaisjäännös tai muu kulttuuriperintökohde
- Muinaisjäännös tai muu kulttuuriperintöalue
- Koskiensuojelualue
- Maakunnallisesti arvokas lintualue (MAALI-alue)
- Kulttuuriympäristön vetovoima-alue (KS)
- Pohjavesialue
- Pohjaveden muodostumisalue
- Turvetuotantoalue
- Maa-aineksen ottoalue
- Kiinteistörajat 300 m etäisyydellä
- Kuntaraja

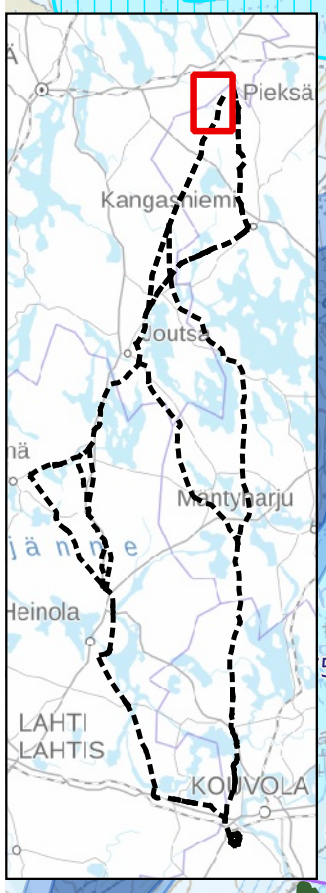

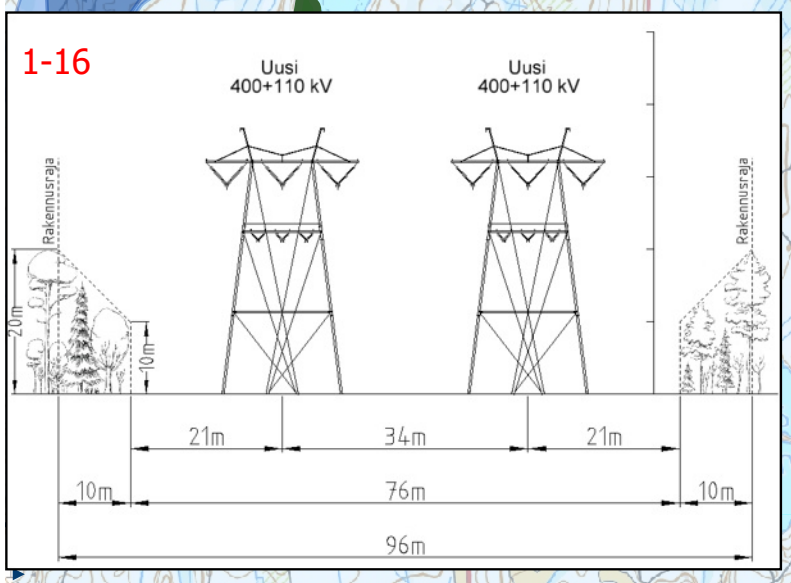

Harjulinjan jatko 2 x 400+110 kilovoltin voimajohtohankkeen YVA-ohjelma, 9/2026

Liite 1 Karttalehti 2, 1:30 000

© FCG Rakennettu Ympäristö

Kangasniemi

0 750 1 500 m

N

7. Siniharjun liito-oravan elinalue

8. Antilammen rantasuot

9. Antinmäen piensuot

10. Antinmäen neva

11. Antinmäen lähde

Kappeesuon luonnonsuojelualue,YSA230164

Siikajärvelän vanha metsä,YSA065997

12. Siikamäen lähde ja noro

Rautalammin reitti Kuhankosken yläp. vesistössä,MUU090023

13. Häntälän noro

14. Helkkimenlammen rantaräme

Ukonmäenkangas-Siikalahdenkangas

15. Oralan liito-oravan elinalue

Siikalahdenkangas

1-16

17. Alankojoki

16. Siikajoki

Ruokoniemenharju 1

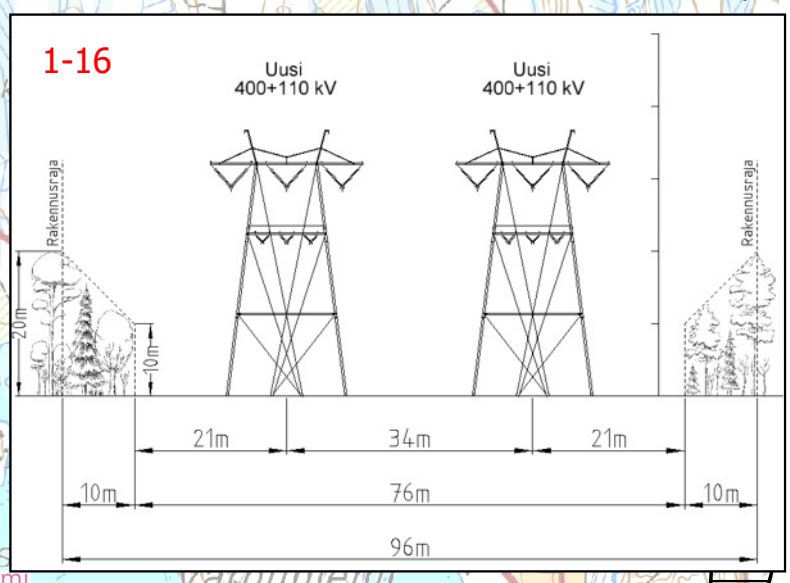

Karttalehti 2

- Suunniteltu voimajohtoyhteys
- Uusi johtoalue
- Asuinrakennus alle 300 m
- Metsälain 10§ mukainen erityisen tärkeä elinympäristö
- Inventoitu arvokas luontokohde (FCG 2026)
- Muinaisjäännös tai muu kulttuuriperintökohde
- Muinaisjäännös tai muu kulttuuriperintöalue
- Yksityismaiden luonnonsuojelualue
- Valtion luonnosuojelualue
- Koskiensuojelualue
- Valtakunnallisesti arvokas moreenimuodostuma
- Kulttuuriympäristön ja/tai maiseman vaalimisen kannalta maakunnallisesti merkittävä alue (ES)
- Kulttuuriympäristön ja/tai maiseman vaalimisen kannalta maakunnallisesti merkittävä kohde (ES)
- Maa-aineksen ottoalue
- Maa-ainesten ottolupa, muu, päättynyt
- Kiinteistörajat 300 m etäisyydellä
- Kuntaraja

Harjulinjan jatko 2 x 400+110 kilovoltin voimajohtohankkeen YVA-ohjelma, 9/2026

Liite 1 Karttalehti 3, 1:30 000
© FCG Rakennettu Ympäristö
Kangasniemi, Joutsa, Toivakka

0 750 1 500 m

N

Karttalehti 3

- Suunniteltu voimajohtoyhteys
- Uusi johtoalue
- Asuinrakennus alle 100 m
- Asuinrakennus alle 300 m
- Inventoitu arvokas luontokohde (FCG 2026)
- Metsälain 10§ mukainen erityisen tärkeä elinympäristö
- Muinaisjäännös tai muu kulttuuriperintökohde
- Muinaisjäännös tai muu kulttuuriperintöalue
- Suojeltu rakennus
- Natura 2000-alue
- Yksityismaiden luonnonsuojelualue
- Koskiensuojelualue
- Valtakunnallisesti arvokas kallioalue
- Kulttuuriympäristön ja/tai maiseman vaalimisen kannalta maakunnallisesti merkittävä kohde (ES)
- Kulttuuriympäristön ja/tai maiseman vaalimisen kannalta maakunnallisesti merkittävä alue (ES)
- Turvetuotantoalue
- Maa-aineksen ottoalue
- Maa-aineisten ottolupa, muu, päättynyt
- Kiinteistörajat 300 m etäisyydellä
- Kuntaraja

15. Oralan liito-oravan elinalue
Orala
17. Alankojoki
16. Siikajoki
Makkola
Ikolanmäki
18. Kakarinpuru N
Marjametsän luonnonsuojelualue, YSA259189
20. Kakarinpurun tihkupinnat
19. Kakarinpuru S
1-16
Särkimäki
Hiiteri
Kuvasmäki
21. Kouhinjoki
22. Kouhinlampi
23. Kouhin liito-oravan elinalue
24. Nieppuru
Kouhi
25. Alankopuru
Kangasniemi
Joutsa
Toivakka

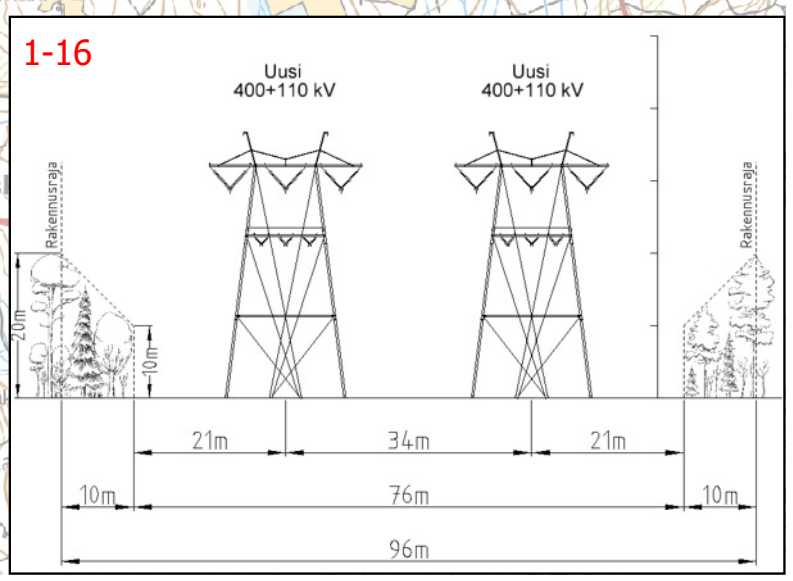

Harjulinjan jatko 2 x 400+110 kilovoltin voimajohtohankkeen
YVA-ohjelma, 9/2026, 1:30 000

Liite 1 Karttalehti 4
© FCG Rakennettu Ympäristö
Joutsa

0 750 1 500 m

N

Karttalehti 4

- Suunniteltu voimajohtoyhteys
- Uusi johtoalue
- Asuinrakennus alle 100 m
- Lomarakennus alle 100 m
- Asuinrakennus alle 300 m
- Metsälain 10§ mukainen erityisen tärkeä elinympäristö
- Inventoitu arvokas luontokohde (FCG 2026)
- Muinaisjäännös tai muu kulttuuriperintökohde
- Muinaisjäännös tai muu kulttuuriperintöalue
- Suojeltu rakennus
- Yksityismaiden luonnonsuojelualue
- Valtakunnallisesti arvokas moreenimuodostuma
- Pohjavesialue
- Pohjaveden muodostumisalue
- Turvetuotantoalue
- Maa-aineksen ottoalue
- Kiinteistörajat 300 m etäisyydellä
- Kuntaraja

23. Kouhin liito-oravan elinalue
24. Nieppuru
Juhanala 2 kiviröykkiö
25. Alankopuru
Kouhi
Kangasniemi
Mustajoki
Teurisuo
1-16
26. Partinpuru
Havumäki, 0941507
27. Havujoki
Koivusuo
Huhtapurun drumliiniparvi
84. Havumäen liito-oravan elinalue
85. Havumäen noro
86. Havumäen lähde
87. Havumäki lähde ja noro
16-18
16-17
88. Pihlasmäen letto
92. Mesiänsuo
93. Mesiänriutan suo
89. Pihlaspuru
Kiurulan metsä, YSA264293
94. Riuttalan liito-oravan elinalue
Kiurulan metsä, YSA255567

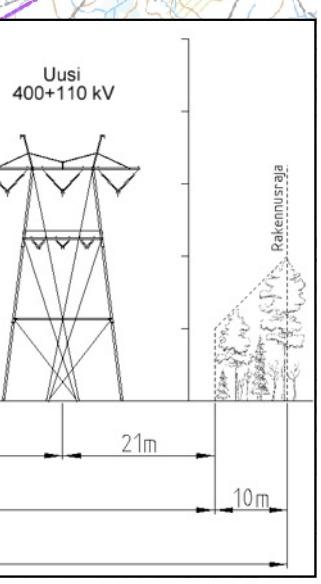

Harjulinjan jatko 2 x 400+110 kilovoltin voimajohtohankkeen YVA-ohjelma, 9/2026, 1:30 000

Liite 1 Karttalehti 5

© FCG Rakennettu Ympäristö

Joutsa

0 750 1 500 m

N

Karttalehti 5

- Suunniteltu voimajohtoyhteys
- Uusi johtoalue
- Nykyinen johtoalue
- Muun toimijan voimajohto
- Asuinrakennus alle 300 m
- Metsälain 10§ mukainen erityisen tärkeä elinympäristö
- Inventoitu arvokas luontokohde (FCG 2026)
- Muinaisjäännös tai muu kulttuuriperintökohde
- Muinaisjäännös tai muu kulttuuriperintöalue
- Natura 2000-alue
- Yksityismaiden luonnonsuojelualue
- Valtion luonnosuojelualue
- Valtion suojelutarkoituksiin varattu alue
- Soidensuojeluohjelma
- Maakunnallisesti merkittävä rakennettu kulttuuriympäristökohde (KS)
- Kulttuuriympäristön vetovoima-alue (KS)
- Pohjavesialue
- Pohjaveden muodostumisalue
- Turvetuotantoalue
- Maa-aineksen ottoalue
- Kiinteistörajat 300 m etäisyydellä
- Kuntaraja

87. Havumäki lähde ja noro

88. Pihlasmäen letto

89. Pihlaspuru

Kiurulan metsä,YSA264293

Kiurulan metsä,YSA255567

95. Pieni Pajulammen puro

90. Vallasjoki N

Salaman luonnonsuojelualue,YSA097521

16-18

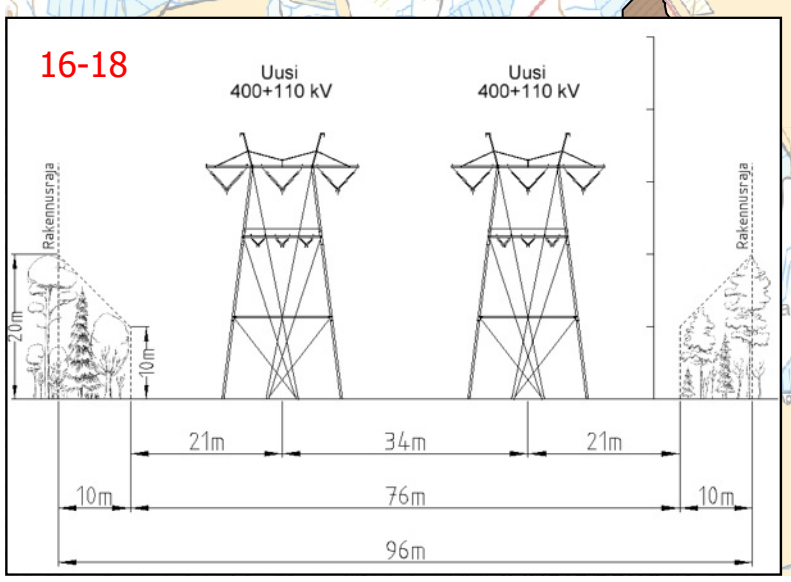

Harjulinjan jatko 2 x 400+110 kilovoltin voimajohtohankkeen
YVA-ohjelma, 9/2026, 1:30 000

Liite 1 Karttalehti 6
© FCG Rakennettu Ympäristö
Joutsa

0 750 1 500 m

N

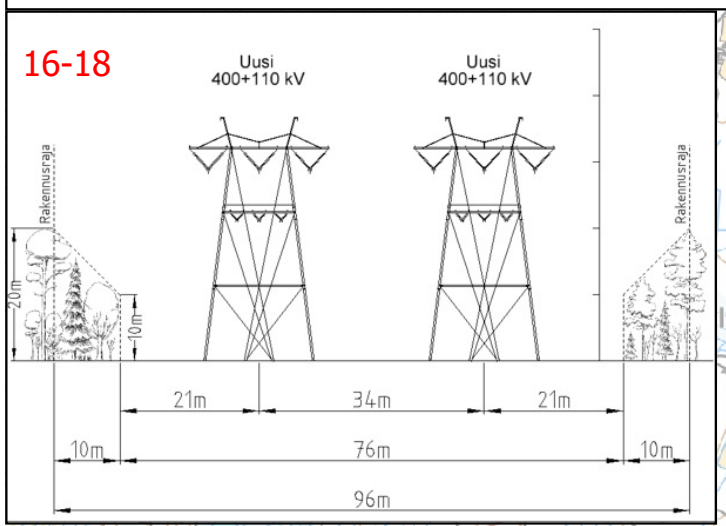

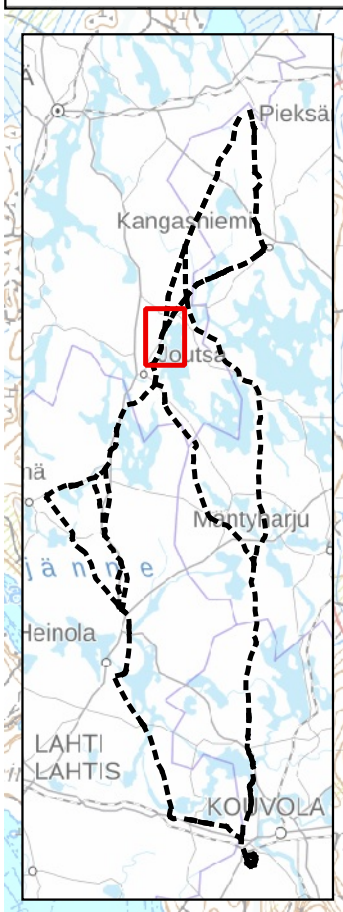

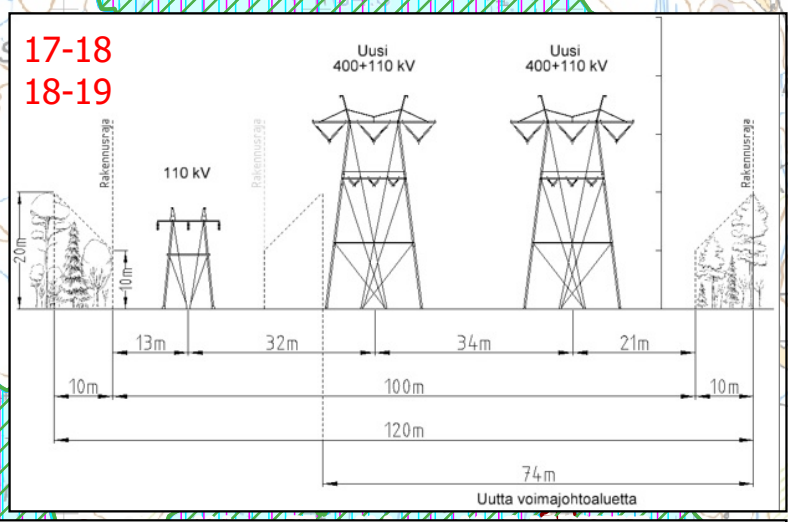

Karttalehti 6

- Suunniteltu voimajohtoyhteys
- Uusi johtoalue
- Nykyinen johtoalue
- Muun toimijan voimajohto
- Asuinrakennus alle 100 m
- Lomarakennus alle 100 m
- Asuinrakennus alle 300 m
- Inventoitu arvokas luontokohde (FCG 2026)
- Metsälain 10§ mukainen erityisen tärkeä elinympäristö
- Valtakunnallisesti merkittävä arkeologinen alue
- Muinaisjäännös tai muu kulttuuriperintökohde
- Muinaisjäännös tai muu kulttuuriperintöalue
- Natura 2000-alue
- Yksityismaiden luonnonsuojelualue
- Valtion suojelutarkoituksiin varattu alue
- Maakunnallisesti arvokas lintualue (MAALI-alue)
- Kansallisesti tärkeä lintualue (FINIBA-alue)
- Maakunnallisesti merkittävä rakennettu kulttuuriympäristökohde (KS)
- Kulttuuriympäristön vetovoima-alue (KS)
- Pohjavesialue
- Pohjaveden muodostumisalue
- Kiinteistörajat 300 m etäisyydellä
- Kuntaraja

Harjulinjan jatko 2 x 400+110 kilovoltin voimajohtohankkeen
YVA-ohjelma, 9/2026, 1:30 000

Liite 1 Karttalehti 7
© FCG Rakennettu Ympäristö
Joutsa

0 750 1 500 m

N

18-19

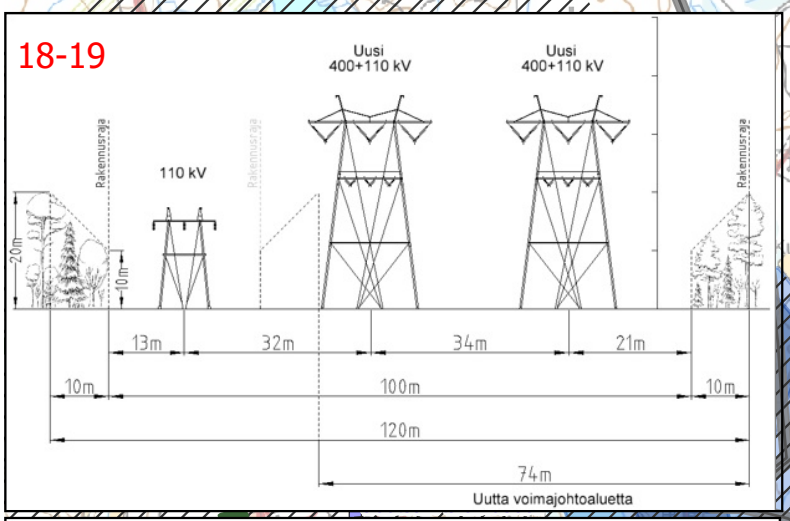

19-20

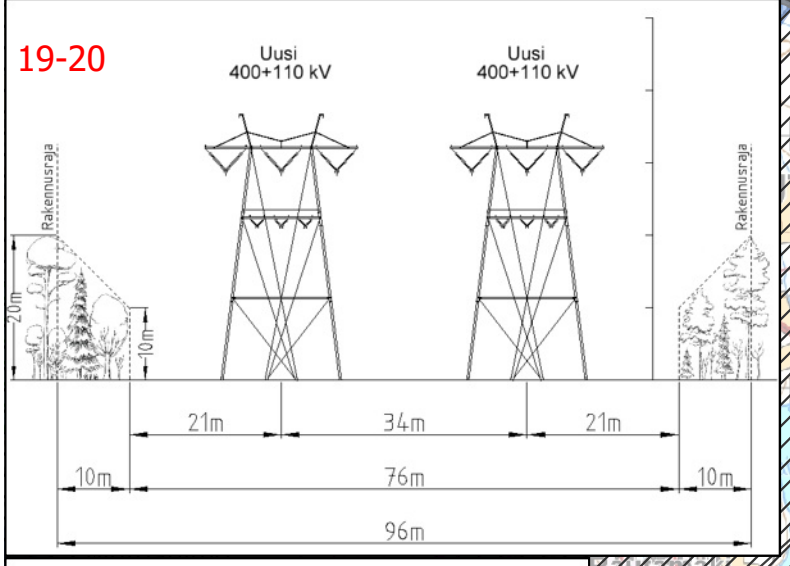

20-60

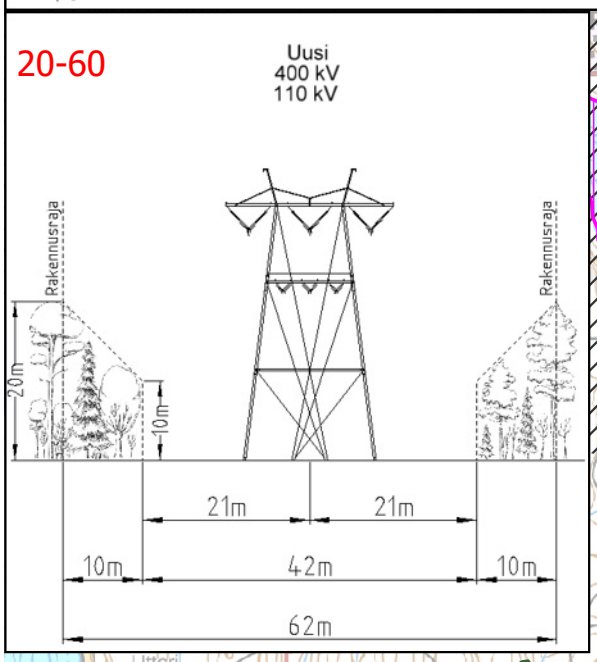

Karttalehti 7

- Suunniteltu voimajohtoyhteys
- Uusi johtoalue
- Nykyinen johtoalue
- Muun toimijan voimajohto
- Asuinrakennus alle 100 m
- Lomarakennus alle 100 m
- Asuinrakennus alle 300 m
- Metsälain 10§ mukainen erityisen tärkeä elinympäristö
- Inventoitu arvokas luontokohde (FCG 2026)
- Muinaisjäännös tai muu kulttuuriperintökohde
- Muinaisjäännös tai muu kulttuuriperintöalue
- Suojeltu rakennus
- Natura 2000-alue
- Yksityismaiden luonnonsuojelualue
- Valtion suojelutarkoituksiin varattu alue
- Maakunnallisesti arvokas lintualue (MAALI-alue)
- Kansallisesti tärkeä lintualue (FINIBA-alue)
- Valtakunnallisesti merkittävä rakennettu kulttuuriympäristö
- Maakunnallisesti merkittävä rakennettu kulttuuriympäristökohde (KS)
- Kulttuuriympäristön vetovoima-alue (KS)
- Pohjavesialue
- Pohjaveden muodostumisalue
- Kiinteistörajat 300 m etäisyydellä
- Kuntaraja

Harjulinjan jatko 2 x 400+110 kilovoltin
voimajohtohankkeen YVA-ohjelma, 9/2026, 1:30 000

Liite 1 Karttalehti 8
© FCG Rakennettu Ympäristö
Joutsa, Hartola

0 750 1 500 m

N

20-21

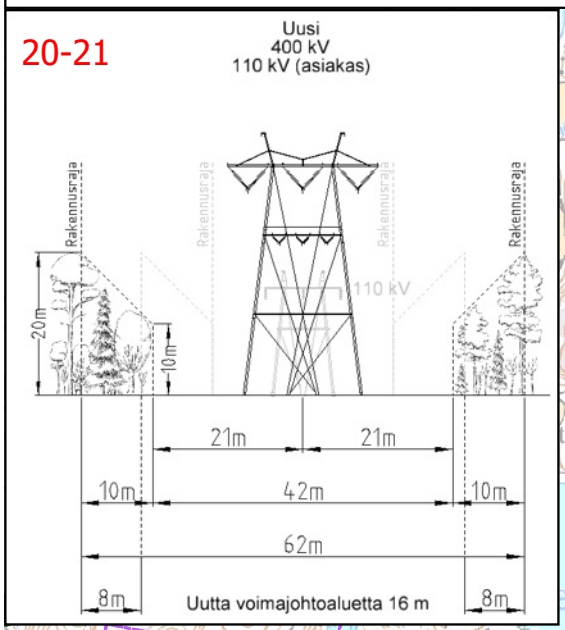

Riuttasenvuori
Huhtisaa
Tervaharju
Ulteri
Vaherahо
Vähä Säynätjärvi
Tyynelä
Lähdeaho
204. Vesivuoren puronvarsilehto
199. Simon noro
205. Ylä-Mäkelän korvet
200. Simon lehto
Eskola
Kurkostenlammen luonnonsuojelualue,YSA245446
202. Vesivuoren noro
Vähä-Joutsa
Ala-Mäkelä
Järvenpää
Kurkosten
Huiskanharju
206. Huiskanharjun suppa
207. Huiskanharjun kuiva lehto
20-21
Paavola
Lehtola
Korpela
Paavolanmäki
Harjula
Eteläpuoli
208. Lotakonlahden rantametsät ja luhdat
Lotakonlahti 2
Lotakonlahti
Kuivistonvuori (Metso 13000), MSM353578
Huoppila
Pilkistönmäki
Kuusela
Peltola
Toivola
Niemisten
Koivurinne
Kallio
Tuomela
Räiskälä
Räyhänmäki
Taipalemäki
Kalliolampi
Nurme
Heinola
Suppaanlammen luonnonsuojelualue,YSA258129
209. Kissamäen harjumetsät
Suppaanlammen luonnonsuojelualue 2,YSA263475
Hartola
Joutsa
Hirtesalon suojelualue,YSA200603
Sahanlahti
Kankaala
Hannula
Tollinmäenharju-Huiskanharju, 0608105
Hirtesalon suojelualue,YSA200606
Muikunlahden tervaleppäkorpi 1,LTA201051
Nurmikummunlahden lehmusmetsiköt,LTA205640
Muikunmäki
Muikunlahti
Hirtesalon eteläinen lehmuskohde,LTA204732
Muikunlahden tervaleppäkorpi 2,LTA200914
210. Taivatlahden räme
Muikunlahden tienpohjat
Leppäniemi
Mäntylä
Rajala
Eteläinen Jääsjärvi
Rauhanmaja a
Lohiniementie
Kirkkola 2
Kangassaari
Pieksä
Kangasniemi
Joutsa
Mäntyharju
LAHTI
LAHTIS
KOUVOLA

Karttalehti 8

- Suunniteltu voimajohtoyhteys
- Uusi johtoalue
- Nykyinen johtoalue
- Muun toimijan voimajohto
- Asuinrakennus alle 100 m
- Lomarakennus alle 100 m
- Asuinrakennus alle 300 m
- Metsälain 10§ mukainen erityisen tärkeä elinympäristö
- Inventoitu arvokas luontokohde (FCG 2026)
- Muinaisjäännös tai muu kulttuuriperintökohde
- Muinaisjäännös tai muu kulttuuriperintöalue
- Yksityismaiden luonnonsuojelualue
- Valtion suojelutarkoituksiin varattu alue
- Rantojensuojeluohjelma
- Valtakunnallisesti arvokas kivikko
- Maakunnallisesti arvokas lintualue (MAALI-alue)
- Kansallisesti tärkeä lintualue (FINIBA-alue)
- Valtakunnallisesti merkittävä rakennettu kulttuuriympäristö
- Kulttuuriympäristön vetovoima-alue (KS)
- Kulttuuriympäristön tai maiseman vaalimisen kannalta tärkeä alue (PH)
- Pohjavesialue
- Pohjaveden muodostumisalue
- Turvetuotantoalue
- Maa-aineksen ottoalue
- Maa-aineksenotto, muu, päättynyt
- Maa-aineksenotto, sora-hiekka, päättynyt
- Maa-aineksenotto, sora-hiekka, voimassa
- Kiinteistörajat 300 m etäisyydellä
- Kuntaraja

Harjulinjan jatko 2 x 400+110 kilovoltin voimajohtohankkeen YVA-ohjelma, 9/2026, 1:30 000

Liite 1 Karttalehti 9

© FCG Rakennettu Ympäristö

Hartola

0 750 1 500 m

N

Karttalehti 9

- Suunniteltu voimajohtoyhteys
- Uusi johtoalue
- Nykyinen johtoalue
- Muun toimijan voimajohto
- Asuinrakennus alle 100 m
- Lomarakennus alle 100 m
- Asuinrakennus alle 300 m
- Metsälain 10§ mukainen erityisen tärkeä elinympäristö
- Inventoitu arvokas luontokohde (FCG 2026)
- Muinaisjäännös tai muu kulttuuriperintökohde
- Muinaisjäännös tai muu kulttuuriperintöalue
- Natura 2000-alue
- Yksityismaiden luonnonsuojelualue
- Valtion suojelutarkoituksiin varattu alue
- Rantojensuojeluohjelma
- Valtakunnallisesti arvokas kivikko
- Maakunnallisesti arvokas lintualue (MAALI-alue)
- Kansallisesti tärkeä lintualue (FINIBA-alue)
- Valtakunnallisesti merkittävä rakennettu kulttuuriympäristö
- Kulttuuriympäristön tai maiseman vaalimisen kannalta tärkeä alue (PH
- Pohjavesialue
- Pohjaveden muodostumisalue
- Maa-aineksen ottoalue
- Maa-ainestenotto, sora-hiekka, päättynyt
- Kiinteistörajat 300 m etäisyydellä
- Kuntaraja

20-21

Uusi
400 kV
110 kV (asiakas)

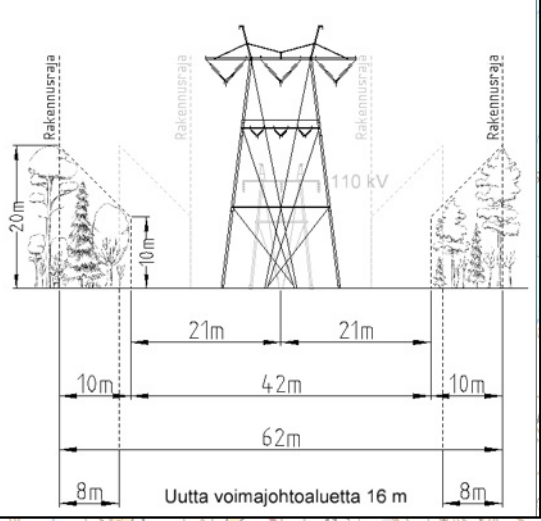



208. Lotakonlahden rantametsät ja luhdat
Lotakonlahti 2
Kuivistonvuori (Metso 13000), MSM353578
20-21
209. Kissamäen harjumetsät
Kettuvuori
Sahanlahti
Suppaanlammen luonnonsuojelualue 2,YSA263475
Kankaala
Hannula
Tollinmäenharju-Huiskanharju, 0608105
Muikunlahden tervaleppäkorpi 1,LTA201051
Nurmikumpu
Hirtesalo
Muikunmäki
Nurmikummunlahden lehmusmetsiköt,LTA205640
Muikunlahti
Hirtesalon eteläinen lehmuskohde,LTA204732
Muikunlahden tervaleppäkorpi 2,LTA200914
210. Taivatlahden räme
FINIBA Jääsjärvi
Muikunlahden tienpohjat
Leppäniemi
Mäntylä
Rajala
Eteläinen Jääsjärvi
FINIBA Jääsjärvi
Suoja-Västniemi -tila, MMO355463
Lohiniemi
Rauhanmaja a
Kirkkola Mäntykallio
Lohiniementie
Rauhanmaja b
Kangassaari
Myllymäki
Kankaanpää
Kirkkolanlahden tervaleppämetsä,LTA273059
211. Seppälänharjun lähde
Kirkkola
Uusi Ruskeala b
Hiitlammensuo
212. Hiitlammen räme
Kettuvuoren kivikot
Uusi Ruskeala a
Ohrasaaren Ohraniemen lehmuslehdot,LTA201757
Ohrasaaren Vuohelan lehmuslehto,LTA201773
Jääsjärvi,RSO060048
HARTOLA

Karttalehti 10

- Suunniteltu voimajohtoyhteys
- Uusi johtoalue
- Nykyinen johtoalue
- Muun toimijan voimajohto
- Asuinrakennus alle 100 m
- Lomarakennus alle 100 m
- Asuinrakennus alle 300 m
- Metsälain 10§ mukainen erityisen tärkeä elinympäristö
- Inventoitu arvokas luontokohde (FCG 2026)
- Valtakunnallisesti merkittävä arkeologinen alue
- Muinaisjäännös tai muu kulttuuriperintökohde
- Muinaisjäännös tai muu kulttuuriperintöalue
- Suojeltu rakennus
- Natura 2000-alue
- Yksityismaiden luonnonsuojelualue
- Valtion suojelutarkoituksiin varattu alue
- Maakunnallisesti arvokas lintualue (MAALI-alue)
- Kansallisesti tärkeä lintualue (FINIBA-alue)
- Valtakunnallisesti merkittävä rakennettu kulttuuriympäristö
- Kulttuuriympäristön tai maiseman vaalimisen kannalta tärkeä alue (PH)
- Pohjavesialue
- Pohjaveden muodostumisalue
- Turvetuotantoalue
- Maa-aineksen ottoalue
- Kiinteistörajat 300 m etäisyydellä
- Kuntaraja

Hartola kk, 0608101

Pohjola-Tainionvirta, 0608103

Kalho, 0608151

Sahansuo-Vaimolampi, 0608104

213. Hartolan sähköaseman liito-oravan elinalue

252. Tainionvirta

292. Kivelänperän metsälaidun

289. Loukkulampi

290. Loukkulammen räme

Hotila-Ositunkulma läntinen ja itäinen vaihtoehto

Pohjolan kartano

Pohjola (Pohjola)

Pohjolan pellot

Pekkala 1

Pekkala 2

Peltola 1-3

Nuuttilanmäki 1-4

Nuuttilanmäki 1-4

20-21

21-22

21-H

22-H

Kurpansuo

Kuukerinkallio

Kuukerinpelto

Vuoteela

Hotila

Kirveskoski

Tokeensalmi

Pieksä

Kangasniemi

Joutsa

Mäntyharju

LAHTI
LAHTIS

KOUVOLA

20-21
21-22

Uusi
400 kV
110 kV (asiakas)

Rakennusraja

110 kV

20m

10m

21m

21m

10m

42m

10m

62m

8m

Uutta voimajohtoaluetta 16 m

8m

22-H

Uusi
400 kV
110 kV

Rakennusraja

20m

10m

21m

21m

10m

42m

10m

62m

Harjulinjan jatko 2 x 400+110 kilovoltin voimajohtohankkeen
YVA-ohjelma, 9/2026, 1:30 000

Liite 1 Karttalehti 10
© FCG Rakennettu Ympäristö
Hartola, Sysmä

0 750 1 500 m

N

Harjulinjan jatko 2 x 400+110 kilovoltin voimajohtohankkeen
YVA-ohjelma, 9/2026, 1:30 000

Liite 1 Karttalehti 11
© FCG Rakennettu Ympäristö
Sysmä

0 750 1 500 m

N

Kuterlampi, 0678110

Säynätjärven lehmusmetsiköt,LTA205777

Koliseva

Koivuranta

255. Iso-Sipilän mäntymetsä

254. Valittulan tervaleppämetsät

253. Murtovuoren kalliometsä

256. Arolanlahden tervaleppäluhta

258. Hiekonpolun liito-oravan elinalue

257. Arolanlahti

Haarasilta 1

Haarasilta 3

Kirjovuoren lehmuslehto,LTA204332

Valittula 2

Rautamäki

Rantamäki

Valittulan kansakoulu

Hopeaniemi

Siivolanpelto

Ahosaari

Selkäsaari

Volkki

Okslampi

266. Terrikorven liito-oravan elinalue

A-B

B-C

22-A

Karttalehti 11

- Suunniteltu voimajohtoyhteys
- Uusi johtoalue
- Nykyinen johtoalue
- Muun toimijan voimajohto
- Asuinrakennus alle 100 m
- Lomarakennus alle 100 m
- Asuinrakennus alle 300 m
- Metsälain 10§ mukainen erityisen tärkeä elinympäristö
- Inventoitu arvokas luontokohde (FCG 2026)
- Valtakunnallisesti merkittävä arkeologinen alue
- Muinaisjäännös tai muu kulttuuriperintökohde
- Muinaisjäännös tai muu kulttuuriperintöalue
- Yksityismaiden luonnonsuojelualue
- Kulttuuriympäristön tai maiseman vaalimisen kannalta tärkeä alue (PH)
- Pohjavesialue
- Pohjaveden muodostumisalue
- Maa-aineksen ottoalue
- Maa-ainestenotto, sora-hiekka, päättynyt
- Kiinteistörajat 300 m etäisyydellä
- Kuntaraja

A-B, pohjoinen vaihtoehto

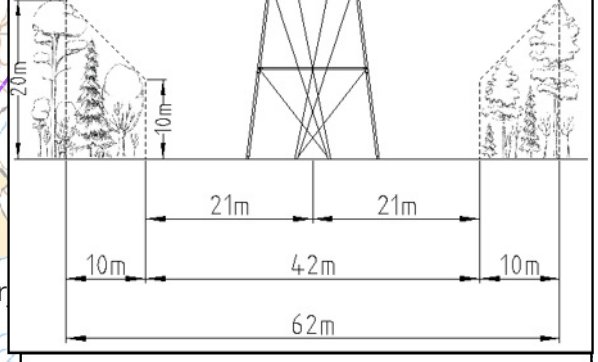

22-A
B-C
A-B,
Eteläinen
vaihtoehto

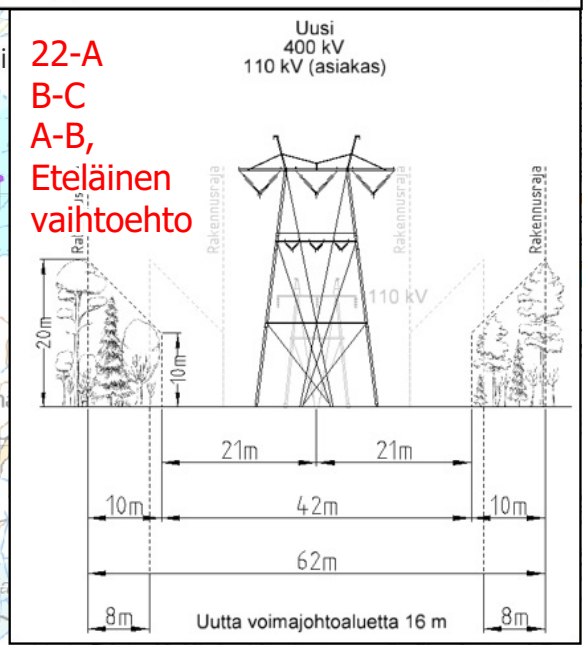

Harjulinjan jatko 2 x 400+110 kilovoltin voimajohtohankkeen
YVA-ohjelma, 9/2026, 1:30 000

Liite 1 Karttalehti 12
© FCG Rakennettu Ympäristö
Sysmä

0 750 1 500 m

N

C-D

Uusi
400 kV
110 kV

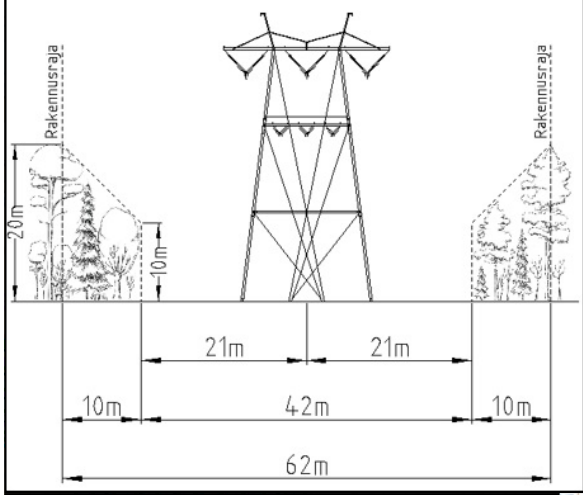

A-B,
eteläinen
D-E
B-C

Uusi
400 kV
110 kV (asiakas)

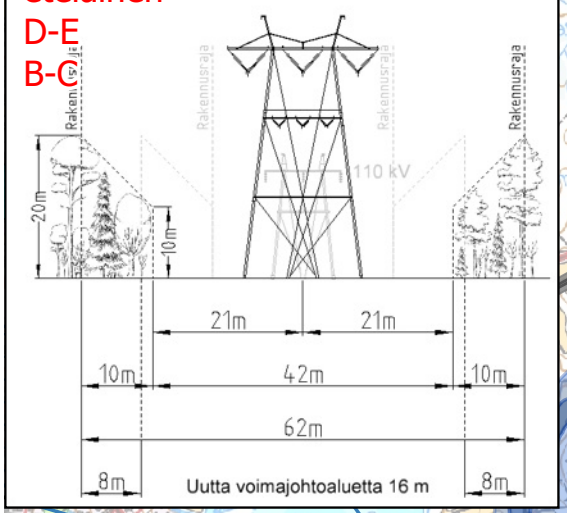

Käristenniemi
Säynätjärven lehmusmetsiköt,LTA205777
Pajalahdenpelto
Vanhanpaikanpelto
Koliseva
Koivuranta
255. Iso-Sipilän mäntymetsä
256. Arolanlahden tervaleppäluhta
A-B
258. Hiekonpolun liito-oravan elinalue
Haarasilta 2
Salaksjärvenpelto
B-C
Ahosaari
Selkäsaari
Volkki
C-D
259. Iso Työlammin korpi 1
260. Iso Työlammin korpi 2
Okslampi
261. Iso Työlammin tulvametsät ja rantasuot
263. Vähä Työlammi
262. Vähä-Työlammin rantasuot
264. Vähä-Työlammin lehtojuotti
265. Työlammentien liito-oravan elinalue
Sikala
Otamo, 0678101
Otamon vedenottamo
266. Terrikorven liito-oravan elinalue
Leppävuoren luonnonsuojelualue,YSA245450
D-E
268. Koivistonvuorten puro ja puronvarsilehto
269. Koivistonvuorten tervaleppämetsä
267. Koivistonvuorten lehto
270. Läyläkänvuoren kalliometsä ja jyrkänne
271. Kylmähoilon metsät
272. Kylmähoilon kalliojyrkänne

Karttalehti 12

- Suunniteltu voimajohtoyhteys
- Uusi johtoalue
- Nykyinen johtoalue
- Muun toimijan voimajohto
- Asuinrakennus alle 100 m
- Lomarakennus alle 100 m
- Asuinrakennus alle 300 m
- Metsälain 10§ mukainen erityisen tärkeä elinympäristö
- Inventoitu arvokas luontokohde (FCG 2026)
- Muinaisjäännös tai muu kulttuuriperintökohde
- Muinaisjäännös tai muu kulttuuriperintöalue
- Natura 2000-alue
- Yksityismaiden luonnonsuojelualue
- Valtion suojelutarkoituksiin varattu alue
- Lintuvesiensuojeluohjelma
- Maakunnallisesti arvokas lintualue (MAALI-alue)
- Kansallisesti tärkeä lintualue (FINIBA-alue)
- Kulttuuriympäristön tai maiseman vaalimisen kannalta tärkeä alue (PH)
- Pohjavesialue
- Pohjaveden muodostumisalue
- Maa-aineksen ottoalue
- Maa-ainestenotto, sora-hiekka, päättynyt
- Kiinteistörajat 300 m etäisyydellä
- Kuntaraja

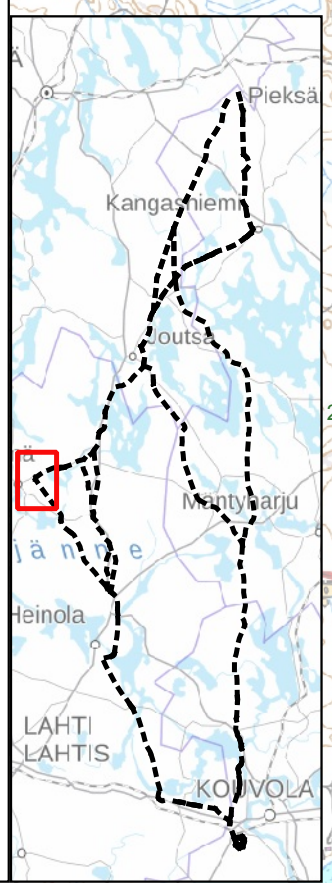

Harjulinjan jatko 2 x 400+110 kilovoltin voimajohtohankkeen
YVA-ohjelma, 9/2026, 1:30 000

Liite 1 Karttalehti 13
© FCG Rakennettu Ympäristö
Sysmä

0 750 1 500 m

N

Karttalehti 13

- Suunniteltu voimajohtoyhteys
- Uusi johtoalue
- Nykyinen johtoalue
- Muun toimijan voimajohto
- Asuinrakennus alle 100 m
- Lomarakennus alle 100 m
- Asuinrakennus alle 300 m
- Metsälain 10§ mukainen erityisen tärkeä elinympäristö
- Inventoitu arvokas luontokohde (FCG 2026)
- Valtakunnallisesti merkittävä arkeologinen alue
- Muinaisjäännös tai muu kulttuuriperintökohde
- Muinaisjäännös tai muu kulttuuriperintöalue
- Yksityismaiden luonnonsuojelualue
- Soidensuojelun täydennysehdotuskohde
- Maakunnallisesti arvokas lintualue (MAALI-alue)
- Valtakunnallisesti merkittävä rakennettu kulttuuriympäristö
- Kulttuuriympäristön tai maiseman vaalimisen kannalta tärkeä alue (PH)
- Pohjavesialue
- Pohjaveden muodostumisalue
- Turvetuotantoalue
- Maa-aineksen ottoalue
- Maa-ainestenotto, sora-hiekka, päättynyt
- Kiinteistörajat 300 m etäisyydellä
- Kuntaraja

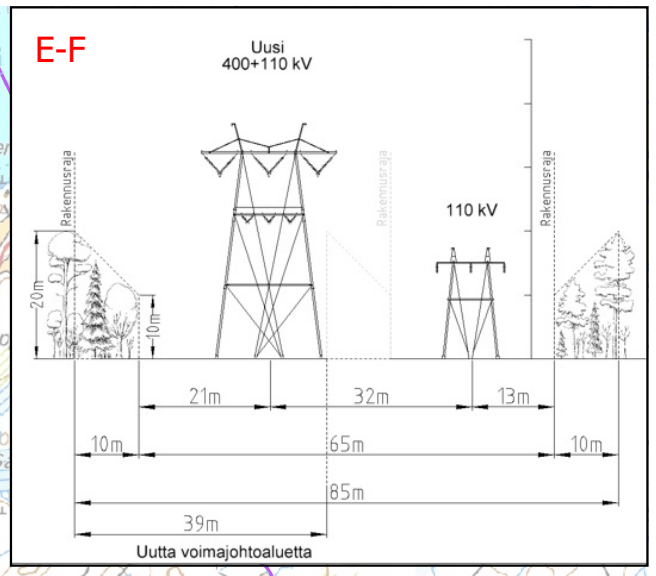

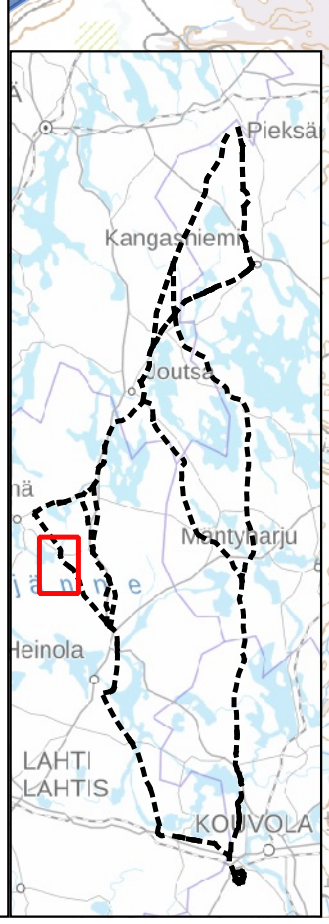

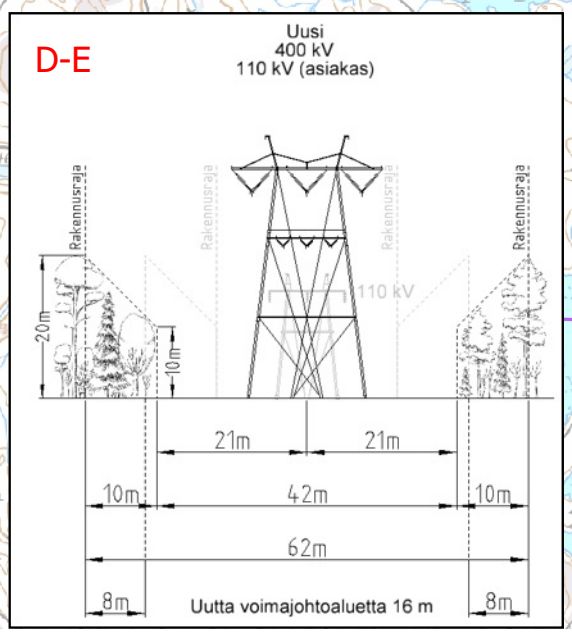

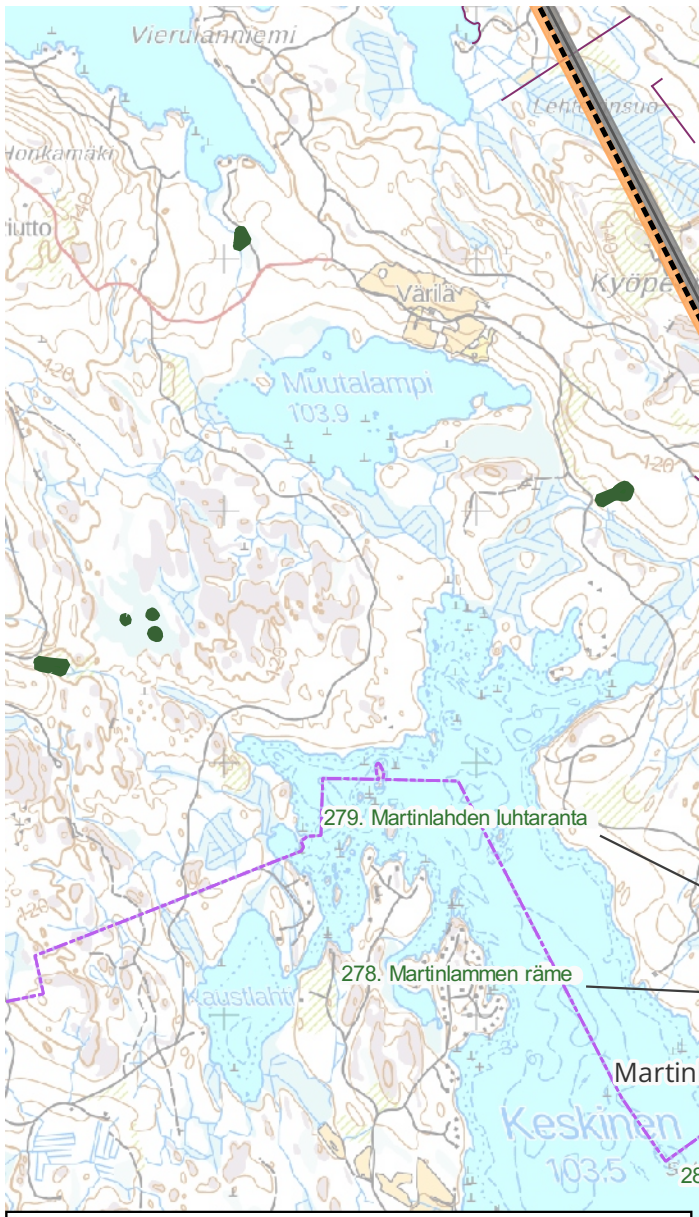

Harjulinjan jatko 2 x 400+110 kilovoltin voimajohtohankkeen YVA-ohjelma, 9/2026, 1:30 000

Liite 1 Karttalehti 14

© FCG Rakennettu Ympäristö

Sysmä, Heinola

0 750 1 500 m

N

Karttalehti 14

- Suunniteltu voimajohtoyhteys
- Uusi johtoalue
- Nykyinen johtoalue
- Muun toimijan voimajohto
- Lomarakennus alle 100 m
- Asuinrakennus alle 300 m
- Metsälain 10§ mukainen erityisen tärkeä elinympäristö
- Inventoitu arvokas luontokohde (FCG 2026)
- Muinaisjäännös tai muu kulttuuriperintökohde
- Muinaisjäännös tai muu kulttuuriperintöalue
- Natura 2000-alue
- Yksityismaiden luonnonsuojelualue
- Valtion suojelutarkoituksiin varattu alue
- Vanhojen metsien suojeluohjelma
- Valtakunnallisesti arvokas kallioalue
- Maakunnallisesti arvokas lintualue (MAALI-alue)
- Päijät-Hämeen kulttuuriympäristöselvitysten alueet 2024 (MARY2)
- Pohjavesialue
- Pohjaveden muodostumisalue
- Turvetuotantoalue
- Maa-aineksen ottoalue
- Kiinteistörajat 300 m etäisyydellä
- Kuntaraja

Harjulinjan jatko 2 x 400+110 kilovoltin voimajohtohankkeen
YVA-ohjelma, 9/2026, 1:30 000

Liite 1 Karttalehti 15
© FCG Rakennettu Ympäristö
Hartola, Sysmä, Heinola

0 750 1 500 m

N

Karttalehti 15

- Suunniteltu voimajohtoyhteys
- Uusi johtoalue
- Nykyinen johtoalue
- Muun toimijan voimajohto
- Lomarakennus alle 100 m
- Asuinrakennus alle 300 m
- Inventoitu arvokas luontokohde (FCG 2026)
- Metsälain 10§ mukainen erityisen tärkeä elinympäristö
- Valtakunnallisesti merkittävä arkeologinen alue
- Muinaisjäännös tai muu kulttuuriperintökohde
- Muinaisjäännös tai muu kulttuuriperintöalue
- Yksityismaiden luonnonsuojelualue
- Valtion suojelutarkoituksiin varattu alue
- Soidensuojelun täydennysehdotuskohde
- Valtakunnallisesti arvokas kivikko
- Maakunnallisesti arvokas lintualue (MAALI-alue)
- Kulttuuriympäristön tai maiseman vaalimisen kannalta tärkeä alue (PH)
- Pohjavesialue
- Pohjaveden muodostumisalue
- Maa-aineksen ottoalue
- Kiinteistörajat 300 m etäisyydellä
- Kuntaraja

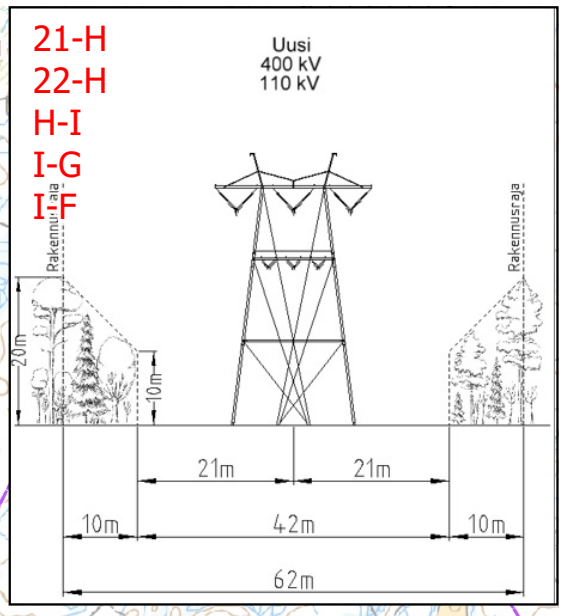

Harjulinjan jatko 2 x 400+110 kilovoltin voimajohtohankkeen YVA-ohjelma, 9/2026, 1:30 000

Liite 1 Karttalehti 16

© FCG Rakennettu Ympäristö

Heinola, Sysmä

0 750 1 500 m

N

Karttalehti 16

- Suunniteltu voimajohtoyhteys
- Uusi johtoalue
- Nykyinen johtoalue
- Muun toimijan voimajohto
- Asuinrakennus alle 100 m
- Lomarakennus alle 100 m
- Asuinrakennus alle 300 m
- Metsälain 10§ mukainen erityisen tärkeä elinympäristö
- Inventoitu arvokas luontokohde (FCG 2026)
- Muinaisjäännös tai muu kulttuuriperintökohde
- Muinaisjäännös tai muu kulttuuriperintöalue
- Natura 2000-alue
- Yksityismaiden luonnonsuojelualue
- Valtion suojelutarkoituksiin varattu alue
- Vanhojen metsien suojeluohjelma
- Soidensuojelun täydennysehdotuskohde
- Valtakunnallisesti arvokas kivikko
- Maakunnallisesti arvokas lintualue (MAALI-alue)
- Päijät-Hämeen kulttuuriympäristöselvitysten alueet 2024 (MARY2)
- Kulttuuriympäristön tai maiseman vaalimisen kannalta tärkeä alue (PH)
- Turvetuotantoalue
- Maa-aineksen ottoalue
- Kiinteistörajat 300 m etäisyydellä
- Kuntaraja

H-I
I-G
I-F

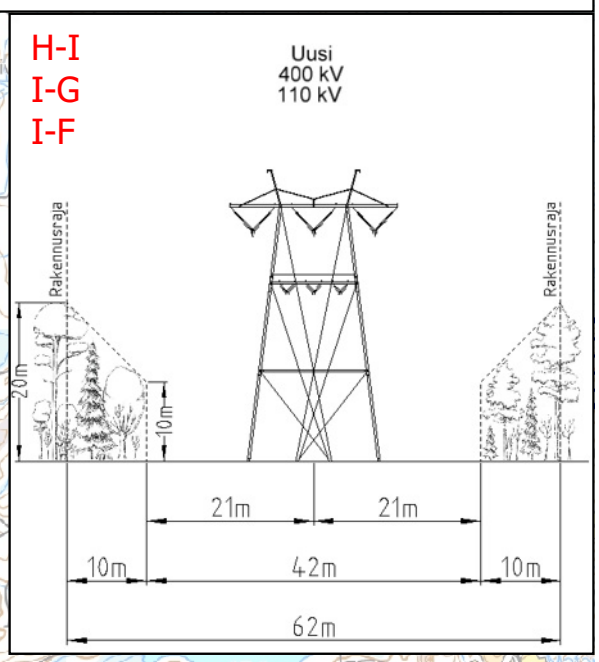

296. Onkijärven tulvametsä
Liikkuvakivi
Tokeenjoen rantasuot
297. Tokeenjoki
Tokeenjoen silta
316. Isomäkärin rakka ja räme
317. Iso-Mäkärin korvet
318. Vanharannan rantametsä
319. Vanharannan liito-oravan elinalue
320. Vanharannan noro
Janatintaipaleen luonnonsuojelualue,YSA232468
298. Susimäen liito-oravan elinalue
Janatinniemi
300. Tapiolan korvet
299. Janatin korvet
Janatinmäen luonnonsuojelualue,YSA255228
Eskonojan luonnonsuojelualue,YSA232509
322. Linnuslammen luhta
321. Linnusoja
Linnusvuori (amo), MLO351169
301. Isovarpuräme
302. Sammalkallio
303. Metsäkortekorpi
304. Mustalammen suot
305. Suolammet
306. Suolampi
308. Kaitalampi
307. Kaitalammen korvet
Ositunkulma-Lusi itäinen ja läntinen vaihtoehto
326. Kartanonojan kalliot
Linnusvuori,AMO060393
Linnusvuoren vanhat metsät, FI0500087
323. Kartanonoja
324. Lähde
325. Kartanonojan kalliot
309. Kortelanoi
310. Puro
327. Vasenlammen puro
Torpankarkea
Välijoenkangas
312. Loukkukorvenpuro
Vitsajärvien vanha metsä, FI0500163
313. Laakkalampi
Vähä-Rapanen
311. Lamminmäen liito-oravan elinalue
314. Makkaramäen lampi
315. Lehmänkielistenlampi
VÄINÖLÄN PUROLAAKSON LUONNONSUOJELUALUE,YSA062137
Tuusjärvi Torppa
Vanha Tuusjärvi
Rantalahdenmäki
Mutala
Haudan torppa

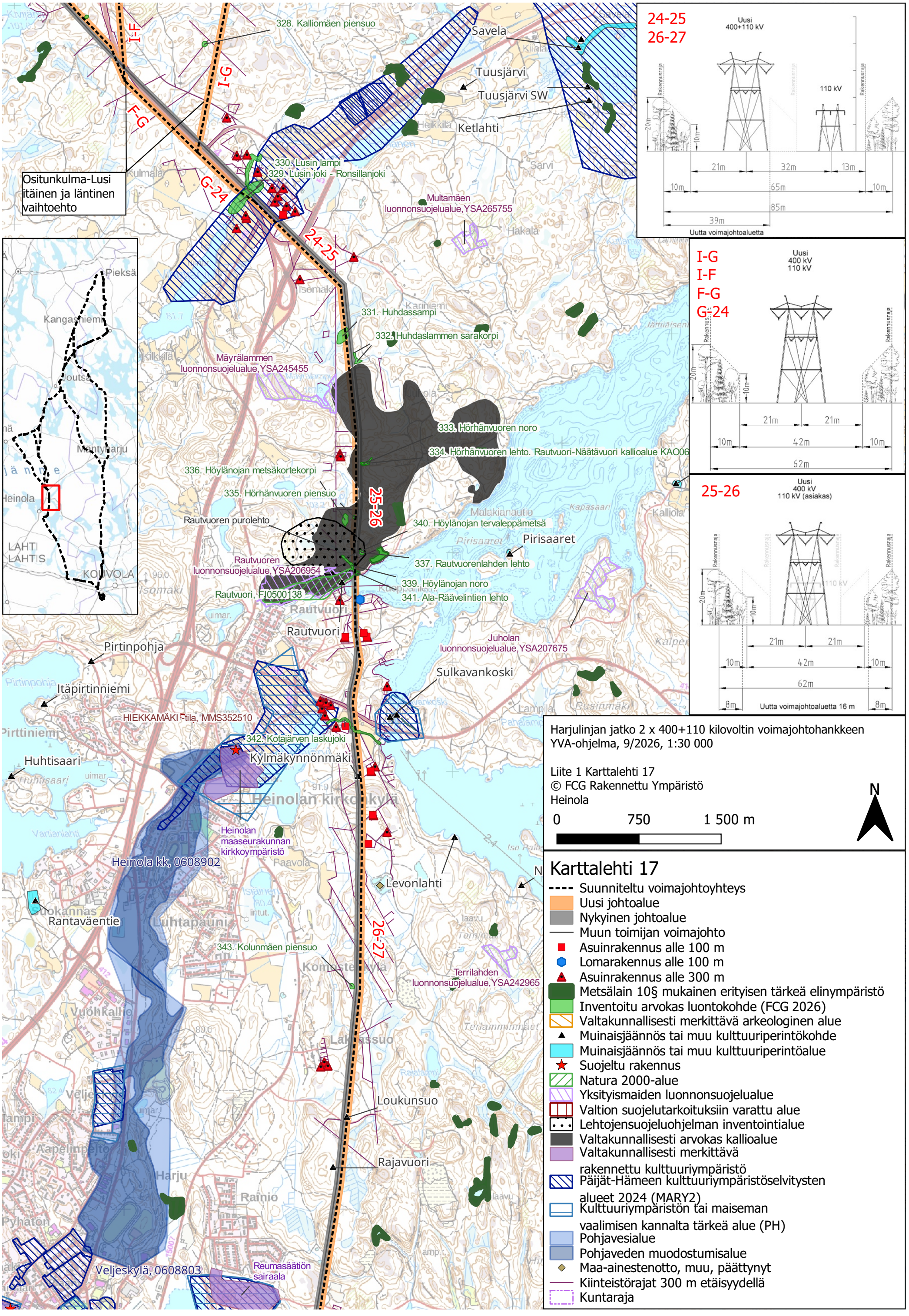

Harjulinjan jatko 2 x 400+110 kilovoltin voimajohtohankkeen
YVA-ohjelma, 9/2026, 1:30 000

Liite 1 Karttalehti 17
© FCG Rakennettu Ympäristö
Heinola

0 750 1 500 m

N

Karttalehti 17

- Suunniteltu voimajohtoyhteys
- Uusi johtoalue
- Nykyinen johtoalue
- Muun toimijan voimajohto
- Asuinrakennus alle 100 m
- Lomarakennus alle 100 m
- Asuinrakennus alle 300 m
- Metsälain 10§ mukainen erityisen tärkeä elinympäristö
- Inventoitu arvokas luontokohde (FCG 2026)
- Valtakunnallisesti merkittävä arkeologinen alue
- Muinaisjäännös tai muu kulttuuriperintökohde
- Muinaisjäännös tai muu kulttuuriperintöalue
- Suojeltu rakennus
- Natura 2000-alue
- Yksityismaiden luonnonsuojelualue
- Valtion suojelutarkoituksiin varattu alue
- Lehtojensuojeluohjelman inventointialue
- Valtakunnallisesti arvokas kallioalue
- Valtakunnallisesti merkittävä rakennettu kulttuuriympäristö
- Päijät-Hämeen kulttuuriympäristöselvitysten alueet 2024 (MARY2)
- Kulttuuriympäristön tai maiseman vaalimisen kannalta tärkeä alue (PH)
- Pohjavesialue
- Pohjaveden muodostumisalue
- Maa-ainestenotto, muu, päättynyt
- Kiinteistörajat 300 m etäisyydellä
- Kuntaraja

Harjulinjan jatko 2 x 400+110 kilovoltin voimajohtohankkeen
YVA-ohjelma, 9/2026, 1:30 000

Liite 1 Karttalehti 18
© FCG Rakennettu Ympäristö
Heinola, Iiitti

0 750 1 500 m

N

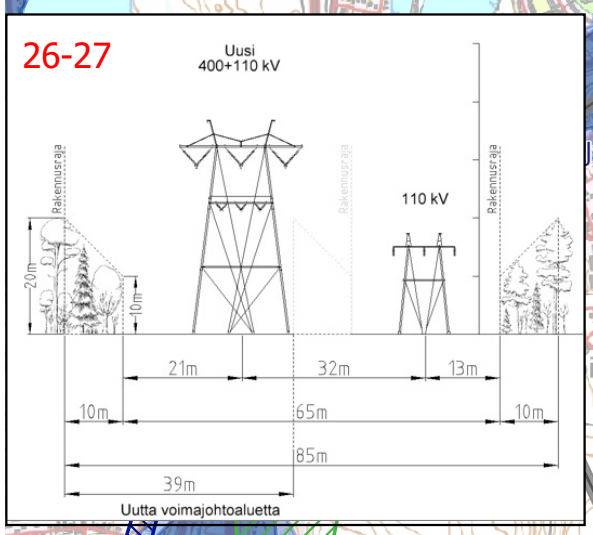

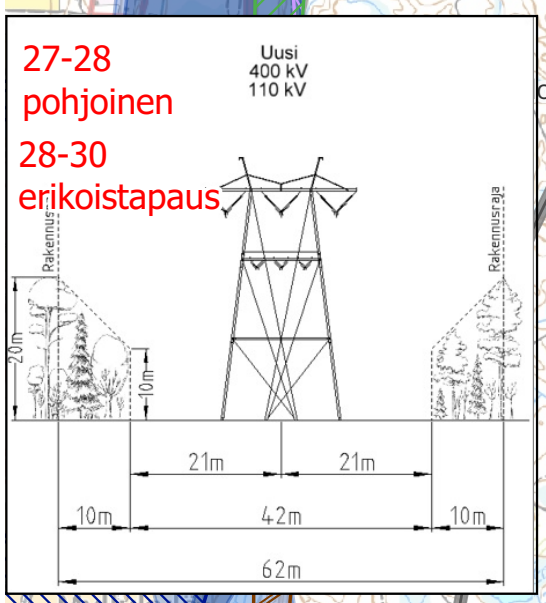

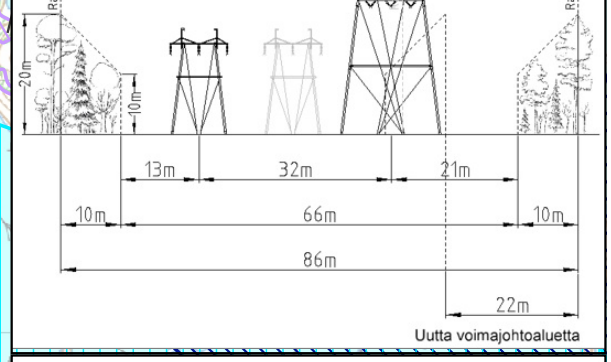

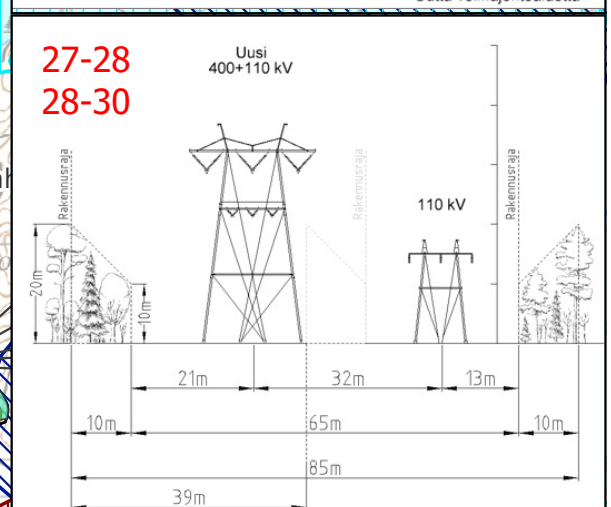

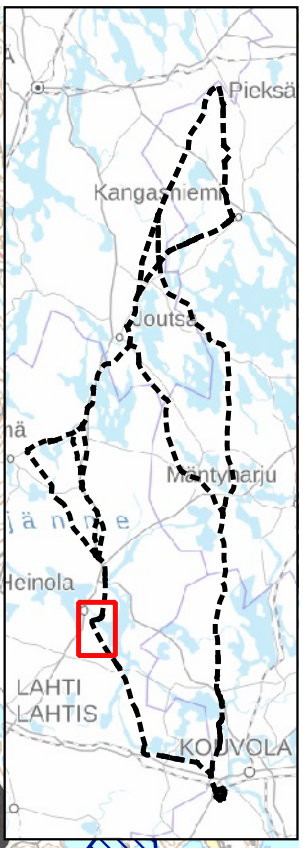

Karttalehti 18

- Suunniteltu voimajohtoyhteys
- Uusi johtoalue
- Nykyinen johtoalue
- Fingridin nykyinen 110 kV voimajohto
- Muun toimijan voimajohto
- Asuinrakennus alle 100 m
- Asuinrakennus alle 300 m
- Metsälain 10§ mukainen erityisen tärkeä elinympäristö
- Inventoitu arvokas luontokohde (FCG 2026)
- Muinaisjäännös tai muu kulttuuriperintökohde
- Muinaisjäännös tai muu kulttuuriperintöalue
- Suojeltu rakennus
- Natura 2000-alue
- Yksityismaiden luonnonsuojelualue
- Valtion suojelutarkoituksiin varattu alue
- Harjujensuojeluohjelma
- Lehtojensuojeluohjelma
- Soidensuojelun täydennysehdotuskohde
- Lehtojensuojeluohjelman inventointialue
- Valtakunnallisesti arvokas kallioalue
- Maakunnallisesti arvokas lintualue (MAALI-alue)
- Valtakunnallisesti merkittävä rakennettu kulttuuriympäristö
- Päijät-Hämeen kulttuuriympäristöselvitysten alueet 2024 (MARY2)
- Kulttuuriympäristön tai maiseman vaalimisen kannalta tärkeä alue (PH)
- Pohjavesialue
- Pohjaveden muodostumisalue
- Maa-aineksen ottoalue
- Kiinteistörajat 300 m etäisyydellä
- Kuntaraja

Veljeskylä, 0608803
Reumasäätiön sairaala
Heinolan kirkkokortteli ja vanha hautausmaa
MILJOONALUISKAN LUONNONSUOJELUALUE, YSA063571
Asemantaus
Harjupuisto
Jyrängönkatu
Jyränkö, 0608802
Koskensaari
Sahanniemi
Jyränkö
Rautsalon itäinen ja läntinen vaihtoehto
Lehmäsmäki
Pyssyharju, FI0500022
Pyssyharjun luonnonsuojelualue, YSA232512
Rautsalo
Kuikkavuoren lehmuslehto, LTA201782
SATAOJAN LAAKSON LUONNONSUOJELUALUE, YSA060621
Sataoja
Kangasniemi
Mäntyharju
Heinola
LAHTI
LAHTIS
KOUVOLA
Kuikkavuori
Korvenmäki
Korvenlampi
Tamppilampi
Pääkallio
Surmamäki
Kulmakallionmäki
Vähäsaari
Niittykärki
Isosaari
Levijärvi
Honkasuo
Läpiänjärvi 2
Terrisuo
Isoharju
Petäjäsuo
Mäkelä
Petäjä
Kuoliosaari
Niinipuu
Merraslahti
Merraslahden lehmuslehto, LHO050131
Merraslahden lehmusto, LTA201981
Kotkasaaren suojelumetsä, YSA200272
Läpiänlehto (Läpiä I)
Läpiänlehto (purolla)
Läpiänlehto (Tamppilammen purolehto)
Hämä ja Kantamäki -tila, MMO354460
Iitti
Heinola
26-27
27-28
28-30
30-31
344. Pahalampi
345. Pahalammen korpi
346. Kuistikallion noro
347. Kuikkavuoren kalliometsä ja jyrkänne
348. Lehmälammen rämeet
349. Korvenmäen rämeet
350. Ristolansuon korpi
351. Ristolansuon räme
352. Surmamäen noro
353. Luhdanvuori-Tamppilampi metsät
354. Tamppilampi
355. Tamppilammen puro
356. Koiralammin suo
357. Koiralammin neva
358. Koiralammit N
359. Koiralammin rantasuot
360. Koiralammit S
361. Korvenniskanmäen lehto
362. Karhusuonmäen kalliometsä
363. Merraslammen lehto
364. Karhusuonmäen lehto
365. Raajassuon kuusilehto
366. Raajassuon lehtipuulehto
367. Kolunojan puro

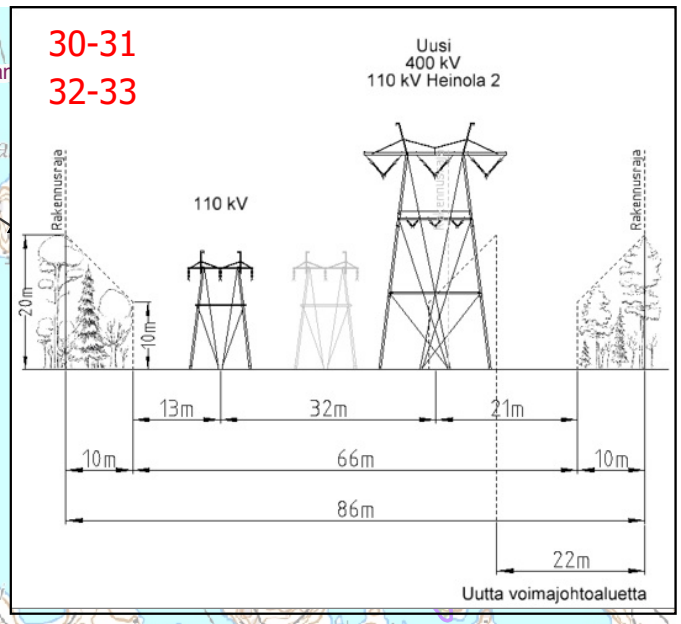

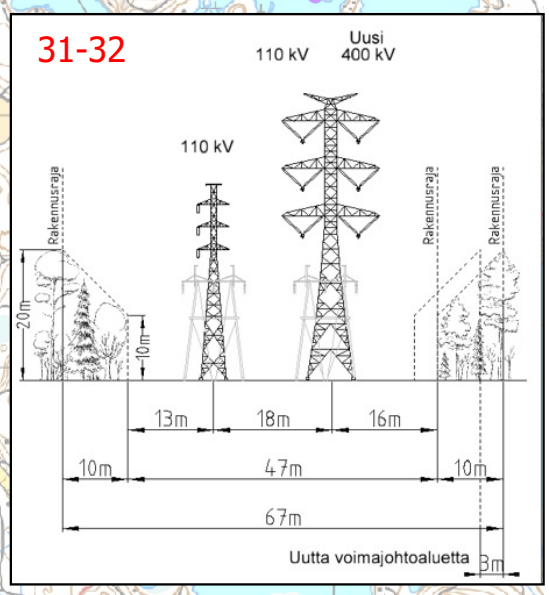



Harjulinjan jatko 2 x 400+110 kilovoltin voimajohtohankkeen
YVA-ohjelma, 9/2026, 1:30 000

Liite 1 Karttalehti 19
© FCG Rakennettu Ympäristö
Iitti, Heinola

0 750 1 500 m

N

Karttalehti 19

- Suunniteltu voimajohtoyhteys
- Uusi johtoalue
- Nykyinen johtoalue
- Fingridin nykyinen 110 kV voimajohto
- Muun toimijan voimajohto
- Asuinrakennus alle 100 m
- Lomarakennus alle 100 m
- Asuinrakennus alle 300 m
- Metsälain 10§ mukainen erityisen tärkeä elinympäristö
- Inventoitu arvokas luontokohde (FCG 2026)
- Valtakunnallisesti merkittävä arkeologinen alue
- Muinaisjäännös tai muu kulttuuriperintökohde
- Muinaisjäännös tai muu kulttuuriperintöalue
- Natura 2000-alue
- Yksityismaiden luonnonsuojelualue
- Valtion luonnosuojelualue
- Valtion suojelutarkoituksiin varattu alue
- Lehtojensuojeluohjelma
- Vanhojen metsien suojeluohjelma
- Soidensuojelun täydennysehdotuskohde
- Lehtojensuojeluohjelman inventointialue
- Valtakunnallisesti arvokas kallioalue
- Maakunnallisesti arvokas lintualue (MAALI-alue)
- Kulttuuriympäristön tai maiseman vaalimisen kannalta tärkeä alue (PH)
- Pohjavesialue
- Pohjaveden muodostumisalue
- Maa-aineksen ottoalue
- Kiinteistörajat 300 m etäisyydellä
- Kuntaraja

Harjulinjan jatko 2 x 400+110 kilovoltin voimajohtohankkeen
YVA-ohjelma, 9/2026, 1:30 000

Liite 1 Karttalehti 20
© FCG Rakennettu Ympäristö
Iitti

0 750 1 500 m

N

Karttalehti 20

- Suunniteltu voimajohtoyhteys
- Uusi johtoalue
- Nykyinen johtoalue
- Fingridin nykyinen 110 kV voimajohto
- Muun toimijan voimajohto
- Asuinrakennus alle 100 m
- Lomarakennus alle 100 m
- Asuinrakennus alle 300 m
- Metsälain 10§ mukainen erityisen tärkeä elinympäristö
- Inventoitu arvokas luontokohde (FCG 2026)
- Valtakunnallisesti merkittävä arkeologinen alue
- Muinaisjäännös tai muu kulttuuriperintökohde
- Muinaisjäännös tai muu kulttuuriperintöalue
- Natura 2000-alue
- Yksityismaiden luonnonsuojelualue
- Valtion luonnosuojelualue
- Valtion suojelutarkoituksiin varattu alue
- Vanhojen metsien suojeluohjelma
- Valtakunnallisesti arvokas kallioalue
- Valtakunnallisesti arvokas moreenimuodostuma
- Maakunnallisesti arvokas lintualue (MAALI-alue)
- Valtakunnallisesti arvokas maisema-alue
- Kulttuuriympäristön tai maiseman vaalimisen kannalta tärkeä alue (PH)
- Pohjavesialue
- Pohjaveden muodostumisalue
- Maa-aineksen ottoalue
- Kiinteistörajat 300 m etäisyydellä
- Kuntaraja

Vuolenkoski, 0514251
Huutotöyry
Koskenranta
31-32
Koskenniska
Käyräkoivunvuoret
Isoharju
Peltola
Pietilä
Pitkäoja
372. Lehmioja
Koskenniska (Koskenniska)
Kotiranta
371. Pitkäoja
Tarula
Hakamäki
Paarsi
375. Kymijoen Luhta
Alatalo
Rauhamaa
Ojassuo
Marjovuori, FI0404009
Marjovuori
Keikki
Metsäpelto
Kaunissaari
Kymenkäänne
376. Ali-Kaitalan kalliometsä
Yli-Kaitala
Juurela
Masala, YSA238287
Kolli
Lammi
Kaakonlammi
Kaakonsuo
Holma
Pirttinmutka
Toivola
Ryssäntönni
Kylliäisjärvi
83.3
Perä-Mankala
32-33
377. Rasinsuo
Laajakallio
378. Rasinmäen piensuo
Mäkelä
379. Myllylän puro
Myllylä
Haukkavuori
Tyynikistönmäki
Mertakallio
Mertavuori
Nikki
Appel
380. Patamäen kalliometsä
381. Hankalammi
KOLIKKA -tila (Metso-rahoitus), MMO352487
Kolikka
Kulonpalo
Kanakirkonvuori
Kylmänojanvuori
Uutela
Tuhkuri
82.9
Kymijoki

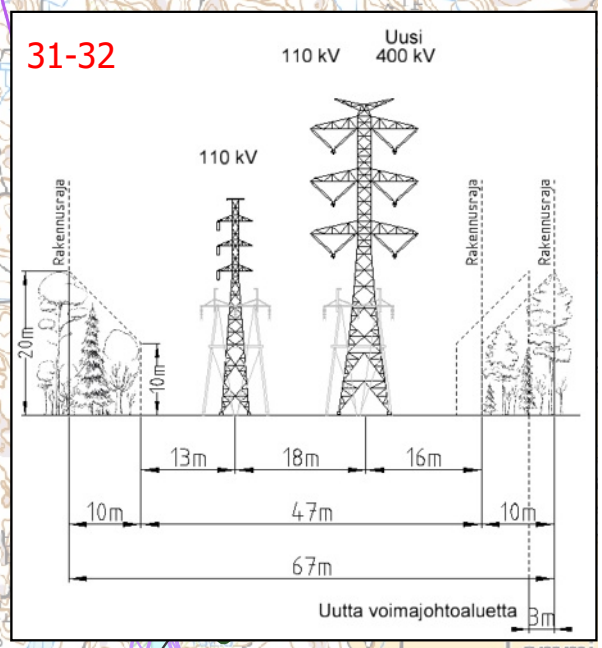

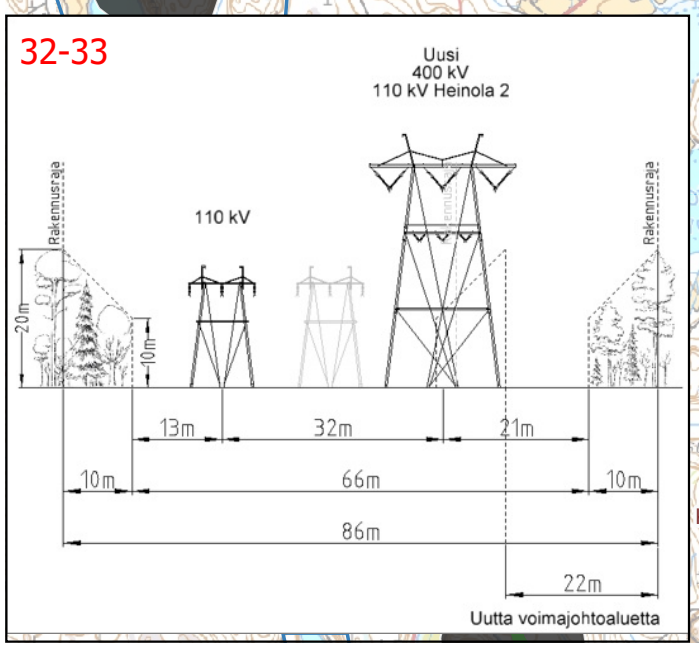

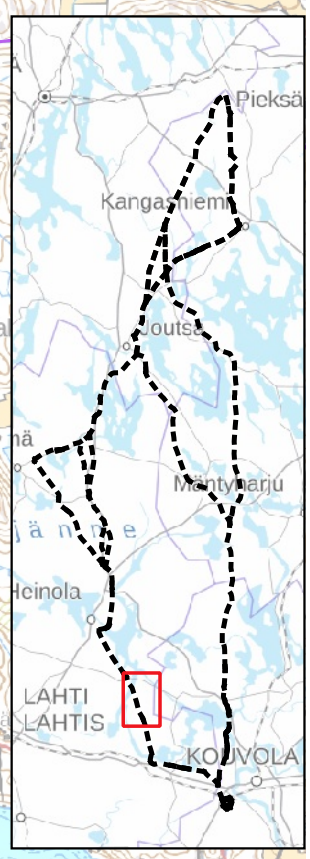

Harjulinjan jatko 2 x 400+110 kilovoltin voimajohtohankkeen YVA-ohjelma, 9/2026, 1:30 000

Liite 1 Karttalehti 21

© FCG Rakennettu Ympäristö

Kouvola

0 750 1 500 m

N

Karttalehti 21

- Suunniteltu voimajohtoyhteys
- Uusi johtoalue
- Nykyinen johtoalue
- Fingridin nykyinen 110 kV voimajohto
- Muun toimijan voimajohto
- Asuinrakennus alle 100 m
- Lomarakennus alle 100 m
- Asuinrakennus alle 300 m
- Metsälain 10§ mukainen erityisen tärkeä elinympäristö
- Inventoitu arvokas luontokohde (FCG 2026)
- Muinaisjäännös tai muu kulttuuriperintökohde
- Muinaisjäännös tai muu kulttuuriperintöalue
- Natura 2000-alue
- Yksityismaiden luonnonsuojelualue
- Valtion suojelutarkoituksiin varattu alue
- Lehtojensuojeluohjelman inventointialue
- Valtakunnallisesti arvokas kallioalue
- Maakunnallisesti arvokas lintualue (MAALI-alue)
- Kulttuuriympäristön tai maiseman vaalimisen kannalta tärkeä alue (PH)
- Pohjavesialue
- Pohjaveden muodostumisalue
- Maa-aineksen ottoalue
- Kiinteistörajat 300 m etäisyydellä
- Kuntaraja

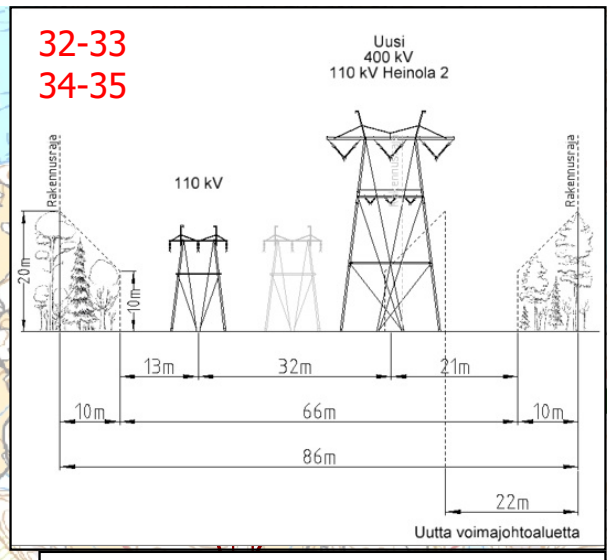

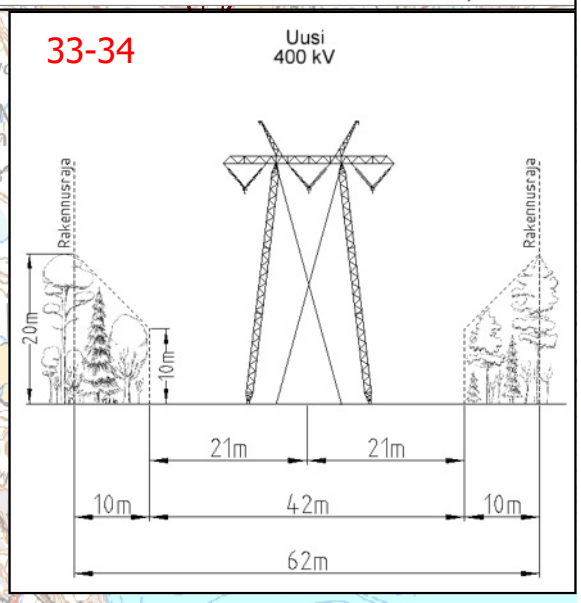

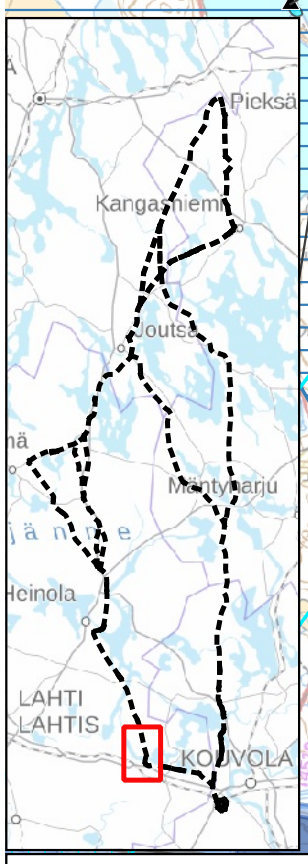

Harjulinjan jatko 2 x 400+110 kilovoltin voimajohtohankkeen YVA-ohjelma, 9/2026, 1:30 000

Liite 1 Karttalehti 22

© FCG Rakennettu Ympäristö

Iitti

0 750 1 500 m

N

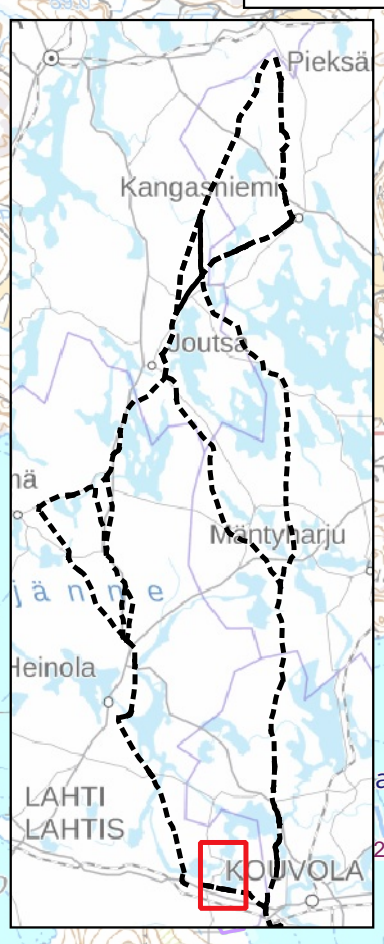

Karttalehti 22

- Suunniteltu voimajohtoyhteys
- Uusi johtoalue
- Nykyinen johtoalue
- Fingridin nykyinen 110 kV voimajohto
- Asuinrakennus alle 100 m
- Lomarakennus alle 100 m
- Asuinrakennus alle 300 m
- Metsälain 10§ mukainen erityisen tärkeä elinympäristö
- Inventoitu arvokas luontokohde (FCG 2026)
- Muinaisjäännös tai muu kulttuuriperintökohde
- Muinaisjäännös tai muu kulttuuriperintöalue
- Suojeltu rakennus
- Natura 2000-alue
- Yksityismaiden luonnonsuojelualue
- Valtion suojelutarkoituksiin varattu alue
- Lintuvesiensuojeluohjelma
- Valtakunnallisesti arvokas moreenimuodostuma
- Maakunnallisesti arvokas lintualue (MAALI-alue)
- Kansallisesti tärkeä lintualue (FINIBA-alue)
- Valtakunnallisesti merkittävä rakennettu kulttuuriympäristö
- Kulttuuriympäristön tai maiseman vaalimisen kannalta tärkeä alue (PH)
- Pohjavesialue
- Pohjaveden muodostumisalue
- Turvetuotantoalue
- Maa-aineksen ottoalue
- Maa-ainestenotto, sora-hiekka, päättynyt
- Kiinteistörajat 300 m etäisyydellä
- Kuntaraja

34-35
36-37
38-39

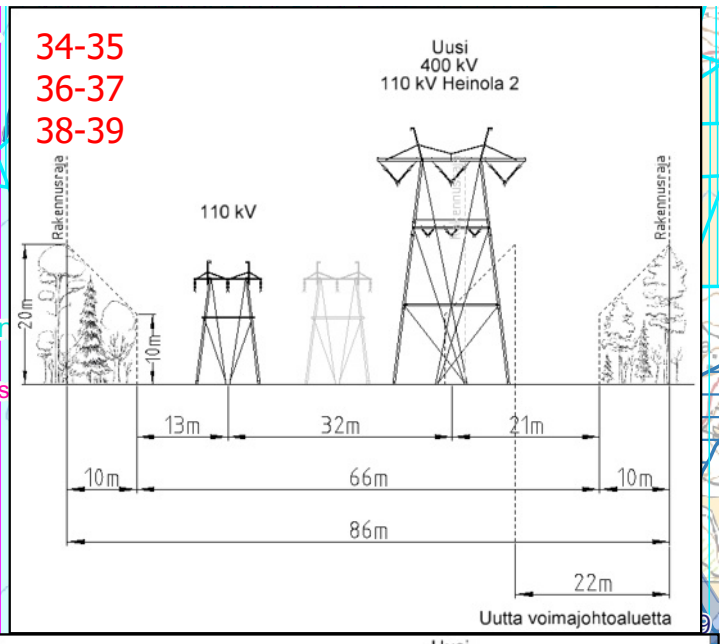

35-36
37-38

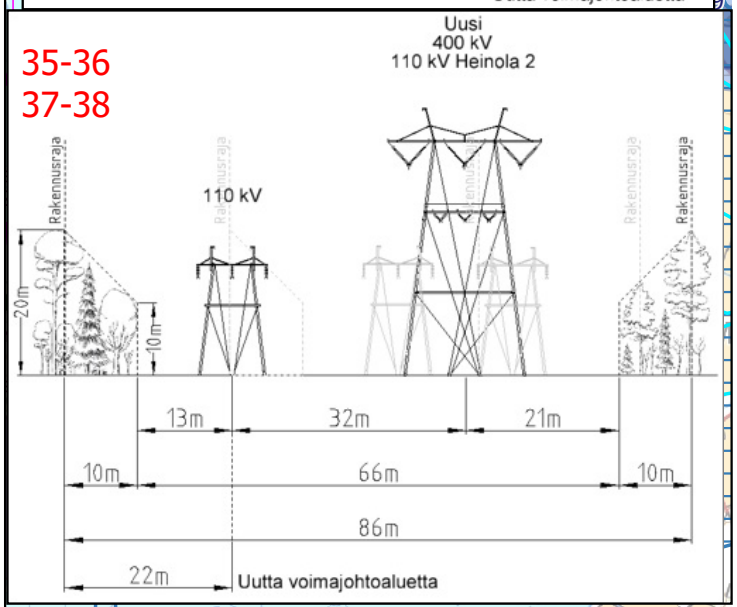

Nuoramensaari
Nuoramensaari, MMO354634
Lietteensalmi-Kausalanlahti
Luhdanmäki, MMO356567
Luhdanmäki
Pyörösuo
Kymenrannantie
34-35
35-36
36-37
37-38
38-39
IITTI
Haravaharju
Kausala
Kausala, 0514201
Kulonpalonmäki
Arolahti, 0514205
Myllytöyry
Tillola, 0514202
Niinimäki (Niinimäki) Tillola
Huhmarmäki (Huhmarmäki)
Konttila
Karjalaiskylä
Kansanmäki
Pentinmäki
Noidanniemi
Urajärvi
65.7
(65.45-)
Pikkulin
Yltiönlahti
Anhavaissaari
Pukkisaari
Anhavaislahti
Siikkaniemi
Aittostenmäet
Kujala
Peittula
Pellonlahti
Saukonkallio
Nesslingin kuusikko,YSA207119
Haikanniemi
392. Tervaharjun liito-oravan elinalue
Tervaharju 2
Pukkisuo
Äijänlahti
Metsälä
Tervaharju
Mustalampi
Pukkisuo 2
Pukkikangas
Mustalamminsuo
Kivisenaronkalliot
Niinimäentie
Tiiskojanmäki
Suurisuon ratavartijan tontti
Niemensuo
Kouvola
Iitti
Mikkola
Tupala
Vierunsuo
Parolanmäki
Taavila
Paasimäki
Järvelä
Parolanlääni
Kaaliniitynmäki
Räiskänsuo
Liuhdonsuo
Seitsonsuo
Torinmäki
Mustaniemi
Kastevalkama
Aijänlahti
Arolahti
Luhtalampi
Multaharju
Lähdemäki
Ikola
Pappila
Metsälä
Taavila
Luhtala
Harjukorpi
Jänisoja
Kaupilanmäki
Luhdanmäki
Pyörökangas
Tillola
Niinimäki
Pukkikangas
Mustalampi
Kivisenaronkalliot
Anhavaislahti
Anhavaissaari
Pikkulin
Yltiönlahti
Noidanniemi
Urajärvi
Nesslingin kuusikko,YSA207119
Haikanniemi
392. Tervaharjun liito-oravan elinalue
Tervaharju 2
Pukkisuo
Äijänlahti
Metsälä
Tervaharju
Mustalampi
Pukkisuo 2
Pukkikangas
Mustalamminsuo
Kivisenaronkalliot
Niinimäentie
Tiiskojanmäki
Suurisuon ratavartijan tontti
Niemensuo
Kouvola
Iitti
Kulonpalonmäki
Arolahti, 0514205
Kausala, 0514201
Myllytöyry
Tillola, 0514202
Niinimäki (Niinimäki) Tillola
Huhmarmäki (Huhmarmäki)
Nuoramensaari
Nuoramensaari, MMO354634
Lietteensalmi-Kausalanlahti
Luhdanmäki, MMO356567
Luhdanmäki
Pyörösuo
Kymenrannantie
34-35
35-36
36-37
37-38
38-39
IITTI
Haravaharju
Kausala
Konttila
Karjalaiskylä
Kansanmäki
Pentinmäki
Noidanniemi
Urajärvi
65.7
(65.45-)
Pikkulin
Yltiönlahti
Anhavaissaari
Pukkisaari
Anhavaislahti
Siikkaniemi
Aittostenmäet
Kujala
Peittula
Pellonlahti
Saukonkallio
Mikkola
Tupala
Vierunsuo
Parolanmäki
Taavila
Paasimäki
Järvelä
Parolanlääni
Kaaliniitynmäki
Räiskänsuo
Liuhdonsuo
Seitsonsuo
Torinmäki
Mustaniemi
Kastevalkama
Aijänlahti
Arolahti
Luhtalampi
Multaharju
Lähdemäki
Ikola
Pappila
Metsälä
Taavila
Luhtala
Harjukorpi
Jänisoja
Kaupilanmäki
Luhdanmäki
Pyörökangas
Tillola
Niinimäki
Pukkikangas
Mustalampi
Kivisenaronkalliot
Anhavaislahti
Anhavaissaari
Pikkulin
Yltiönlahti
Noidanniemi
Urajärvi

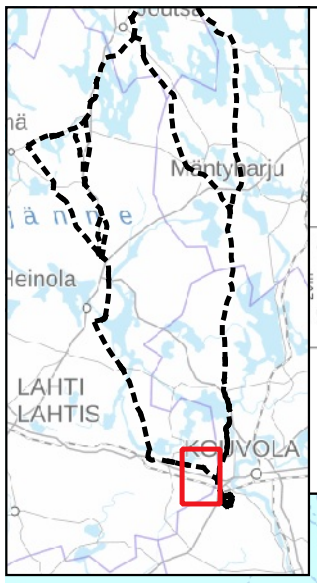

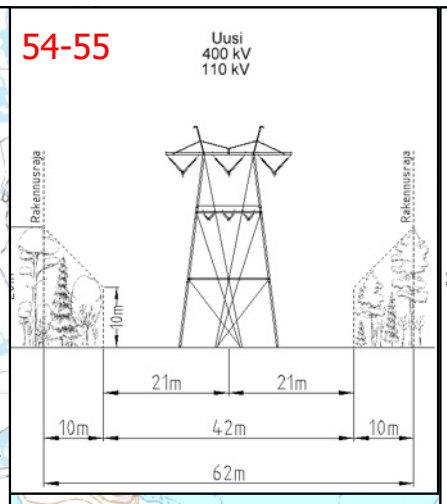

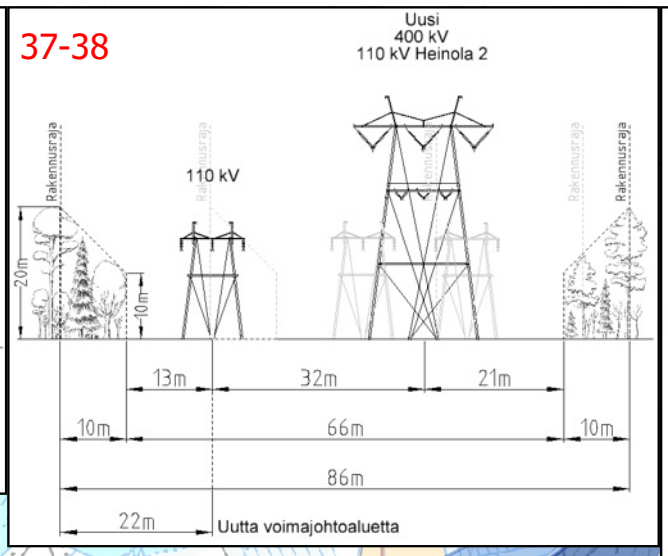

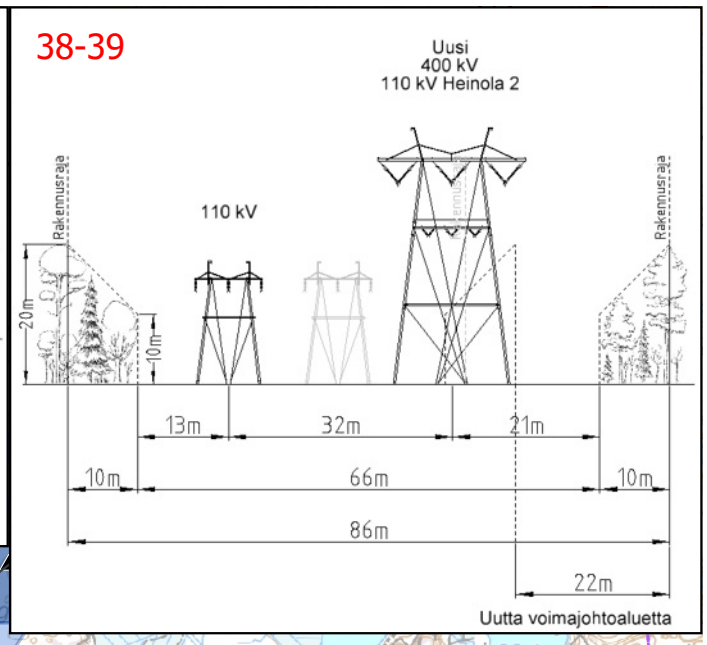

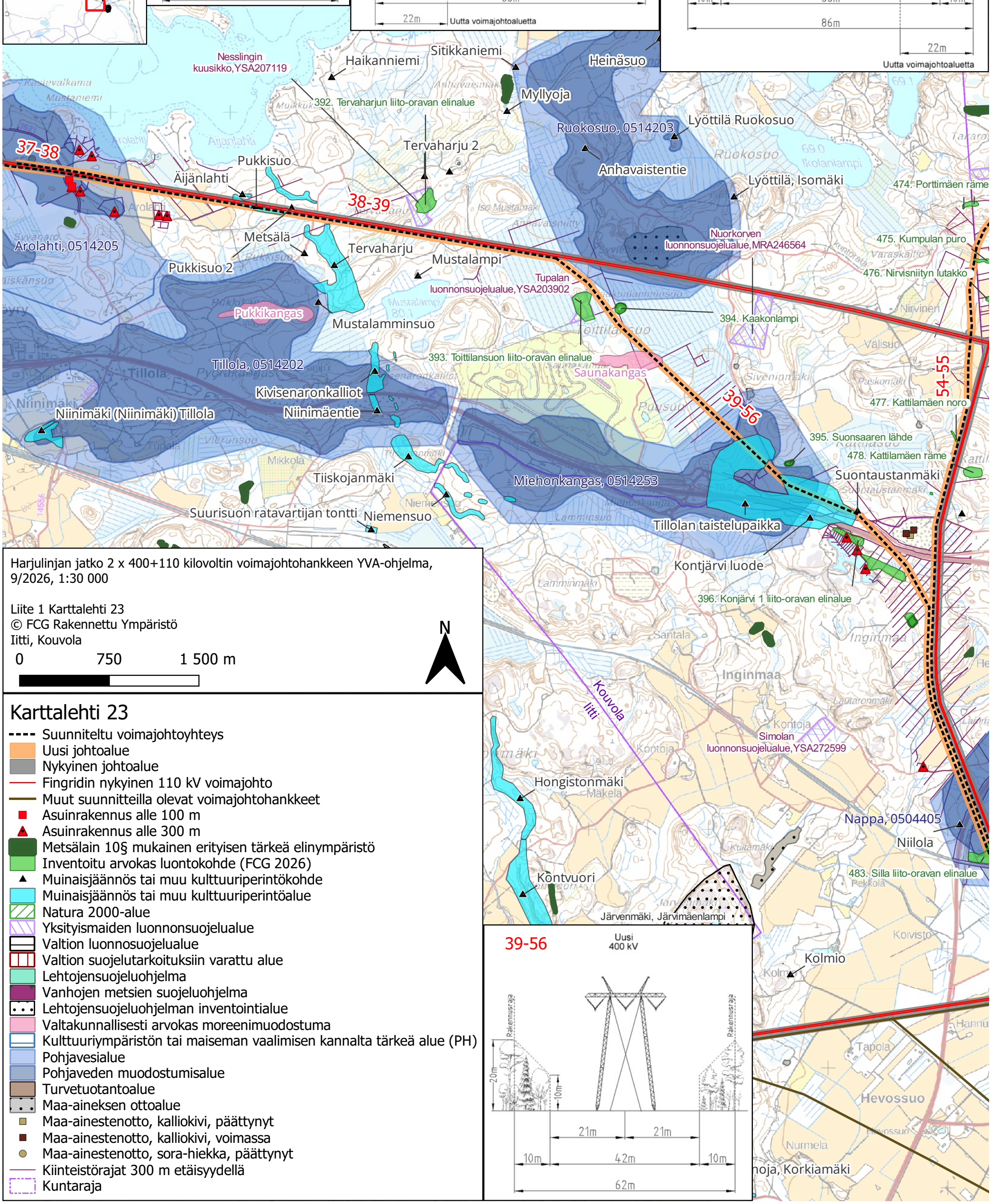

Harjulinjan jatko 2 x 400+110 kilovoltin voimajohtohankkeen YVA-ohjelma, 9/2026, 1:30 000

Liite 1 Karttalehti 23
© FCG Rakennettu Ympäristö
Iitti, Kouvola

0 750 1 500 m

N

Karttalehti 23

- Suunniteltu voimajohtoyhteys
- Uusi johtoalue
- Nykyinen johtoalue
- Fingridin nykyinen 110 kV voimajohto
- Muut suunnitteilla olevat voimajohtohankkeet
- Asuinrakennus alle 100 m
- Asuinrakennus alle 300 m
- Metsälain 10§ mukainen erityisen tärkeä elinympäristö
- Inventoitu arvokas luontokohde (FCG 2026)
- Muinaisjäännös tai muu kulttuuriperintökohde
- Muinaisjäännös tai muu kulttuuriperintöalue
- Natura 2000-alue
- Yksityismaiden luonnonsuojelualue
- Valtion luonnosuojelualue
- Valtion suojelutarkoituksiin varattu alue
- Lehtojensuojeluohjelma
- Vanhojen metsien suojeluohjelma
- Lehtojensuojeluohjelman inventointialue
- Valtakunnallisesti arvokas moreenimuodostuma
- Kulttuuriympäristön tai maiseman vaalimisen kannalta tärkeä alue (PH)
- Pohjavesialue
- Pohjaveden muodostumisalue
- Turvetuotantoalue
- Maa-aineksen ottoalue
- Maa-ainestenotto, kalliokivi, päättynyt
- Maa-ainestenotto, kalliokivi, voimassa
- Maa-ainestenotto, sora-hiekka, päättynyt
- Kiinteistörajat 300 m etäisyydellä
- Kuntaraja