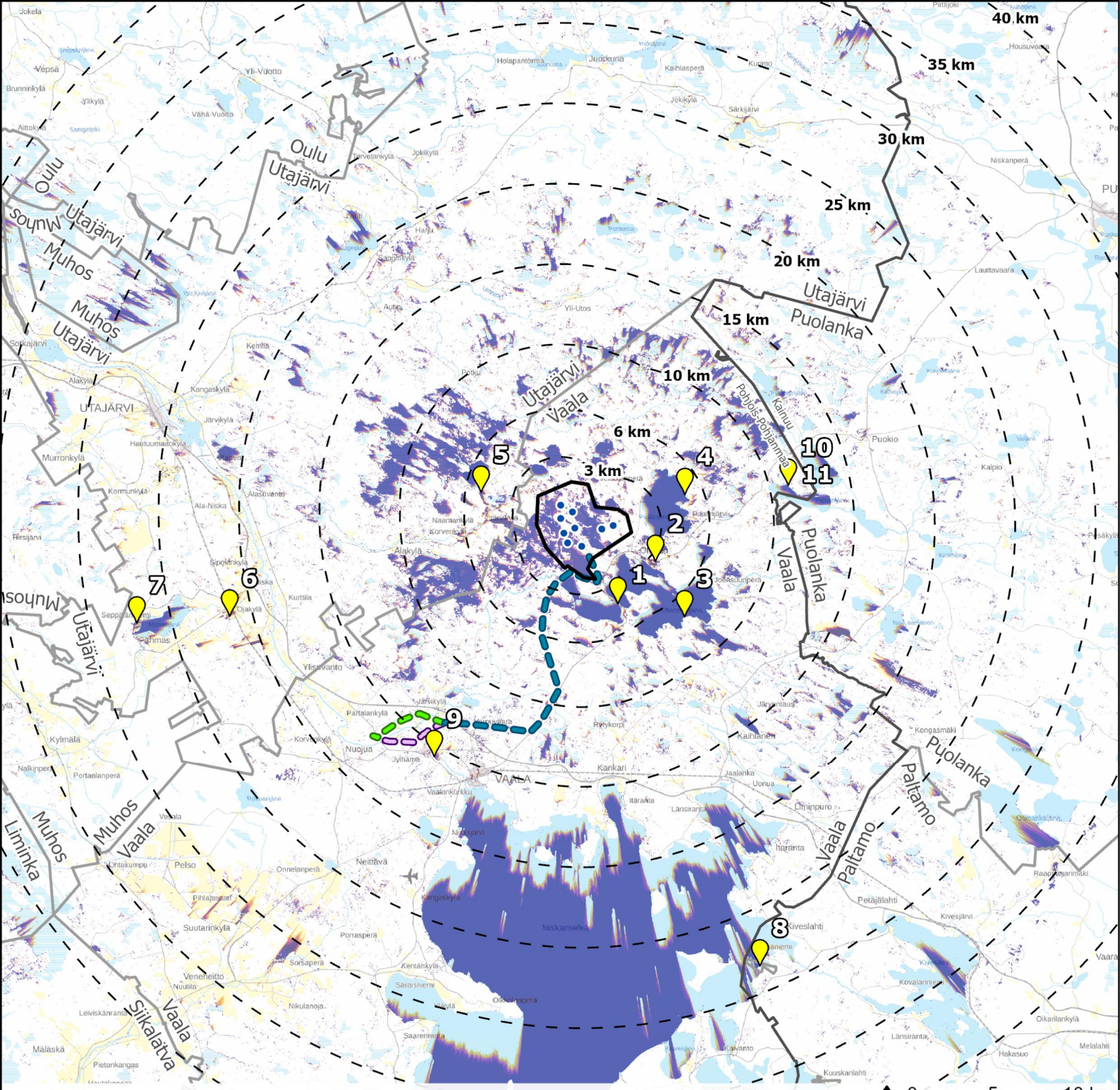


Erikoissijoitusrahasto UB Uusiutuva Energia
16.4.2026









LIITE 2

PAATINKANKAAN TUULIVOIMAHANKE

KARTTA ALUSTAVISTA
HAVAINNEKUVAPAIKOISTA
NÄKYMÄALUEANALYYSIN KANSSA



Kartta: Ramboll Finland SAFIL 9.4.2026
 Taustakartta: © MML 2026. Aineisto: © SYKE 2026, MML 2026, UB Uusiutuva Energia 2026

 Hankealue	Sähkösiirto	 Alustavat havainnekuvapaikat
 Tuulivoimala VE1	 SVE1	Näkymäalue
 Etäisyys tuulivoimaloista VE1	 SVE1a	 Kaikkivoimalat tai osia niistä näkyy
 Kuntaraja	 SVE1b	 Muutama voimala tai osia niistä näkyy
 Maakuntaraja		