

VE0

HAVAINNEKUVAPAIKKA 0

Kuvat Vahankajärven etelärannalta, hankealueen eteläpuolelta, mistä etäisyyttä lähimpään Kauniskankaan suunniteltuun tuulivoimalaan on noin 15,4 km (VE1 ja VE2) tai 15,9 km (VE3). Kuvien keskeltä oikealle näkyvät toiminnassa olevat Korkeakankaan tuulivoimalat. Rautalankamalleissa on esitetty myös puuston taakse jäävät tuulivoimat. Yhteisvaikutuskuviin on mallinnettu kuvan tekoheikellä tiedossa olleiden tuulivoimahankkeiden suunnitellut tuulivoimalat, jotka sijoittuvat katselusuunnassa Kauniskankaan hankealueen ympäristöön. Vain Hanhinevan tuulivoimahankkeen tuulivoimalat näkyvät kuvauspaikkaan vähäisesti taustalla oikealla. Möksyn voimalat osuvat kuvaan vasemmassa reunassa, mutta voimalat jäävät puuston taakse. Louhukangas: pari voimalaa osuu kuvaan vasemmassa reunassa, mutta voimalat jäävät puiden taakse. Peuralinna: voimalat osuvat kuvan keskelle, mutta jäävät puuston taakse. Korkeamaa: voimalat eivät osu kuvaan.

VE1



VE1

RAUTALANKAMALLI

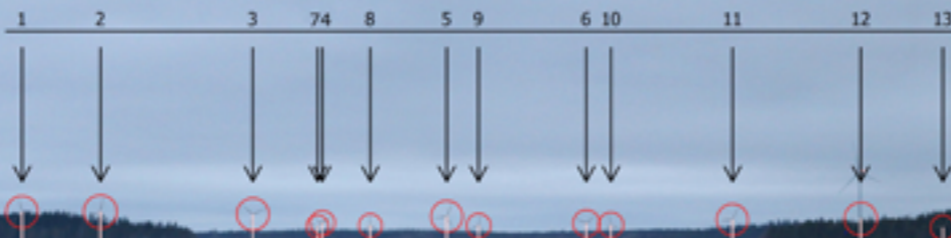


VE2



VE2

RAUTALANKAMALLI



VE3

RAUTALANKAMALLI

YHTEISVAIKUTUS



VE3

RAUTALANKAMALLI

YHTEISVAIKUTUS



VE0

HAVAINNEKUVAPAIKKA 1



Kuvat Saarisuon-Valleussuon alueelta hankealueen eteläpuolelta, mistä etäisyyttä lähimpään tuulivoimalaan on 3,2 km (VE1 ja VE2) tai 3,6 km (VE3). Yhteisvaikutuskuvaan on mallinnettu kuvan tekohetkellä tiedossa olleiden tuulivoimahankkeiden suunnitellut tuulivoimalat, jotka sijoittuvat katselusuunnassa Kauniskankaan hankealueen ympäristöön. Peuralinna: 4 voimalaa näkyy hyvin himmeänä valokuvassa, mutta niitä ei erota zoomaamatta kuvaa. Hanhineva: oikeassa laidassa näkyy 3 voimalaa hyvin pienenä. Mökky: vasemmassa laidassa näkyy 3 voimalaa hyvin pienenä. Muut naapuripuistot eivät osu kuvaan. Rautalankamalleissa on esitetty myös puuston taakse jäävät tuulivoimat.

VE1



VE1

RAUTALANKAMALLI

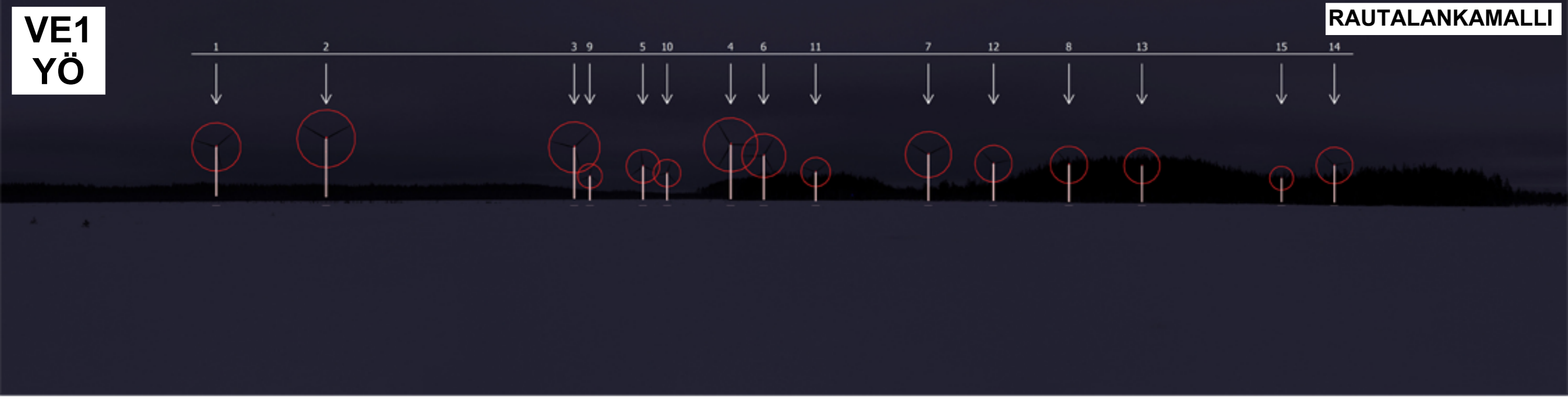


VE1
YÖ



VE1
YÖ

RAUTALANKAMALLI

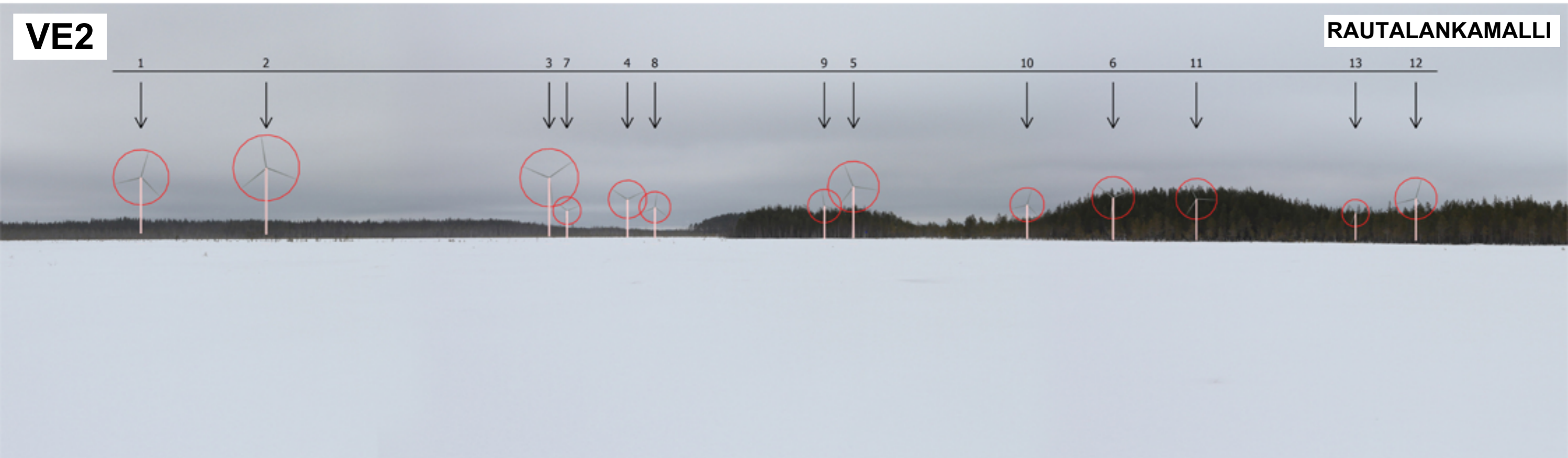


VE2



VE2

RAUTALANKAMALLI

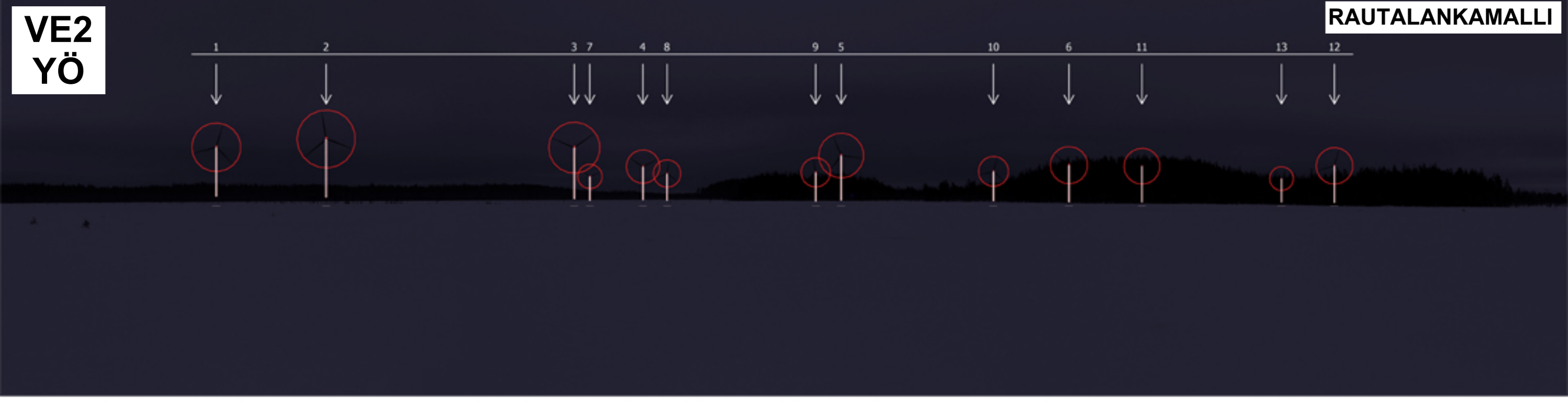


VE2
YÖ



VE2
YÖ

RAUTALANKAMALLI



VE3

YHTEISVAIKUTUS



VE3

YHTEISVAIKUTUS



RAUTALANKAMALLI

VE1

HAVAINNEKUVAPAIKKA 4



Kuva Kyyjärven itärannalta Pölkistä, hankealueen koillispuolelta, mistä etäisyyttä lähimpään tuulivoimalaan on noin 7,9 km (VE1 ja VE2). Kauniskankaan tuulivoimalat sijoittuvat kuvan vasempaan laitaan järvimaiseman taakse.