Liite 10

Pintavedet

Indeksikartta

A3-karttaliitteet: Pintavedet

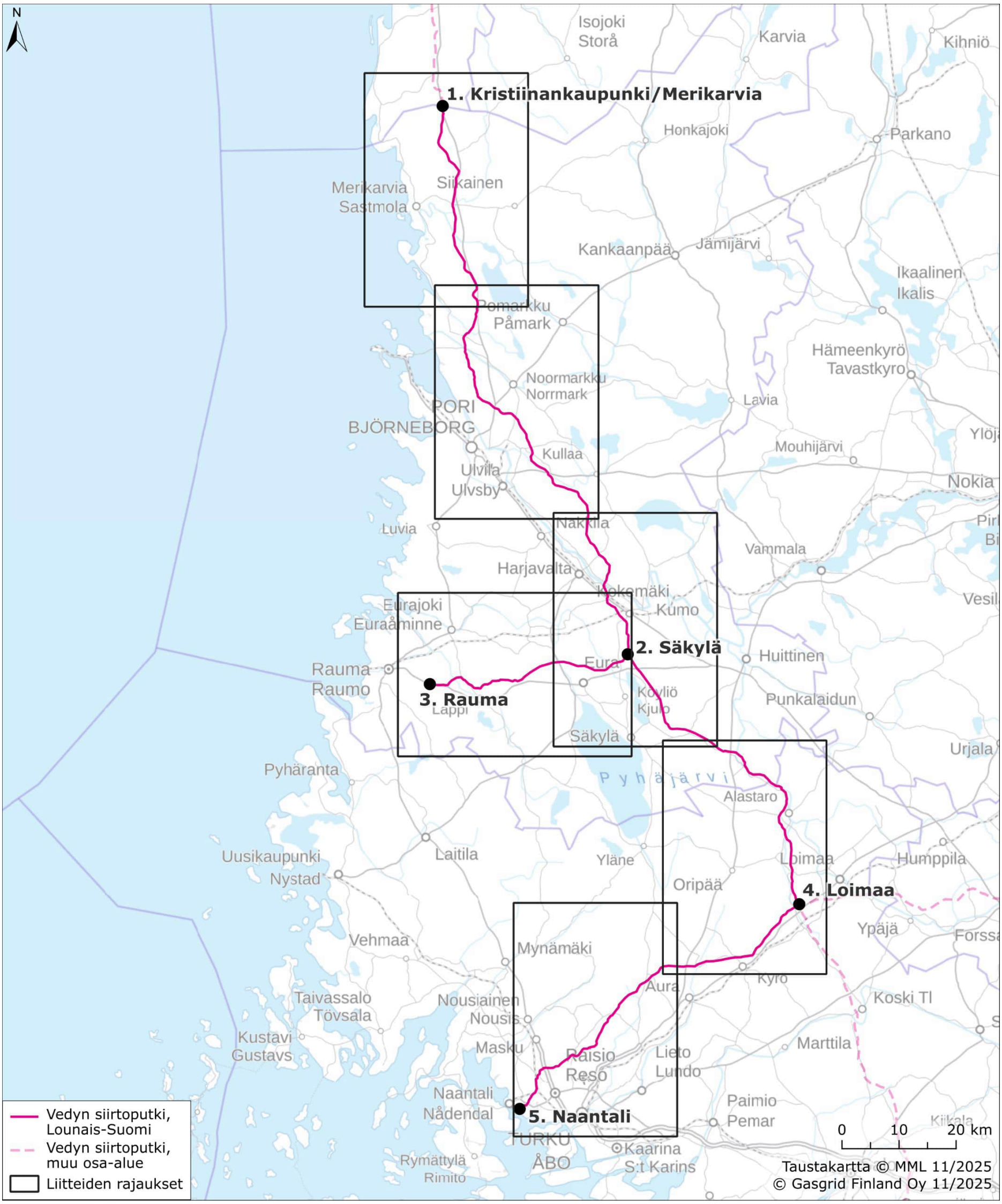

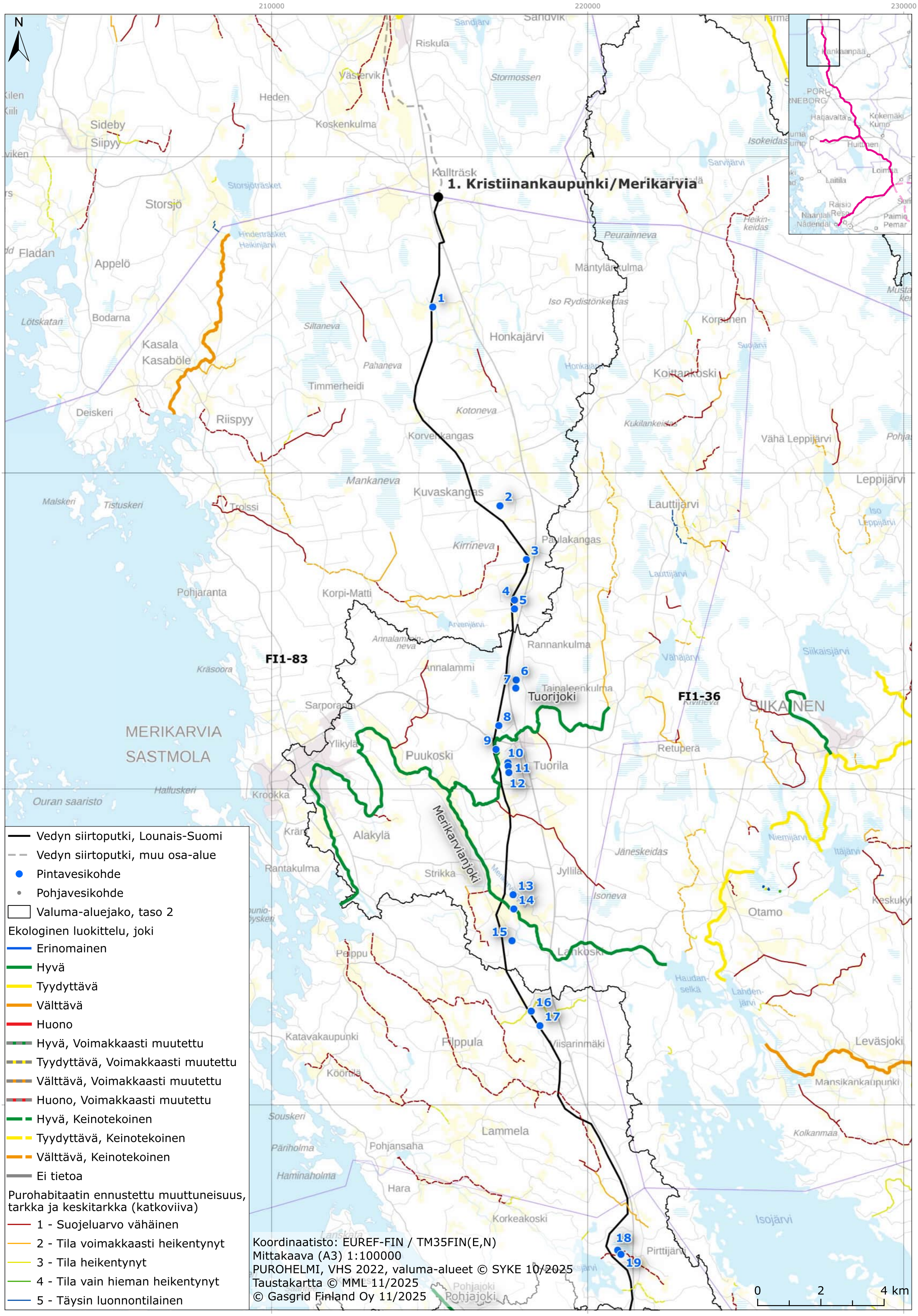
210000
220000
230000
6890000
6880000
6870000
6860000
N
1. Kristiinankaupunki/Merikarvia
FI1-83
FI1-36
MERIKARVIA
SASTMOLA
SIIKAINEN
Merikarvianjoki
Vedyn siirtoputki, Lounais-Suomi
Vedyn siirtoputki, muu osa-alue
Pintavesikohde
Pohjavesikohde
Valuma-aluejako, taso 2
Ekologinen luokittelu, joki
Erinomainen
Hyvä
Tyydyttävä
Välttävä
Huono
Hyvä, Voimakkaasti muutettu
Tyydyttävä, Voimakkaasti muutettu
Välttävä, Voimakkaasti muutettu
Huono, Voimakkaasti muutettu
Hyvä, Keinotekoinen
Tyydyttävä, Keinotekoinen
Välttävä, Keinotekoinen
Ei tietoa
Purohabitaatin ennustettu muuttuneisuus, tarkka ja keskitarkka (katkoviiva)
1 - Suojeluarvo vähäinen
2 - Tila voimakkaasti heikentynyt
3 - Tila heikentynyt
4 - Tila vain hieman heikentynyt
5 - Täysin luonnontilainen
Koordinaatisto: EUREF-FIN / TM35FIN(E,N)
Mittakaava (A3) 1:100000
PUROHELMI, VHS 2022, valuma-alueet © SYKE 10/2025
Taustakartta © MML 11/2025
© Gasgrid Finland Oy 11/2025
0
2
4 km

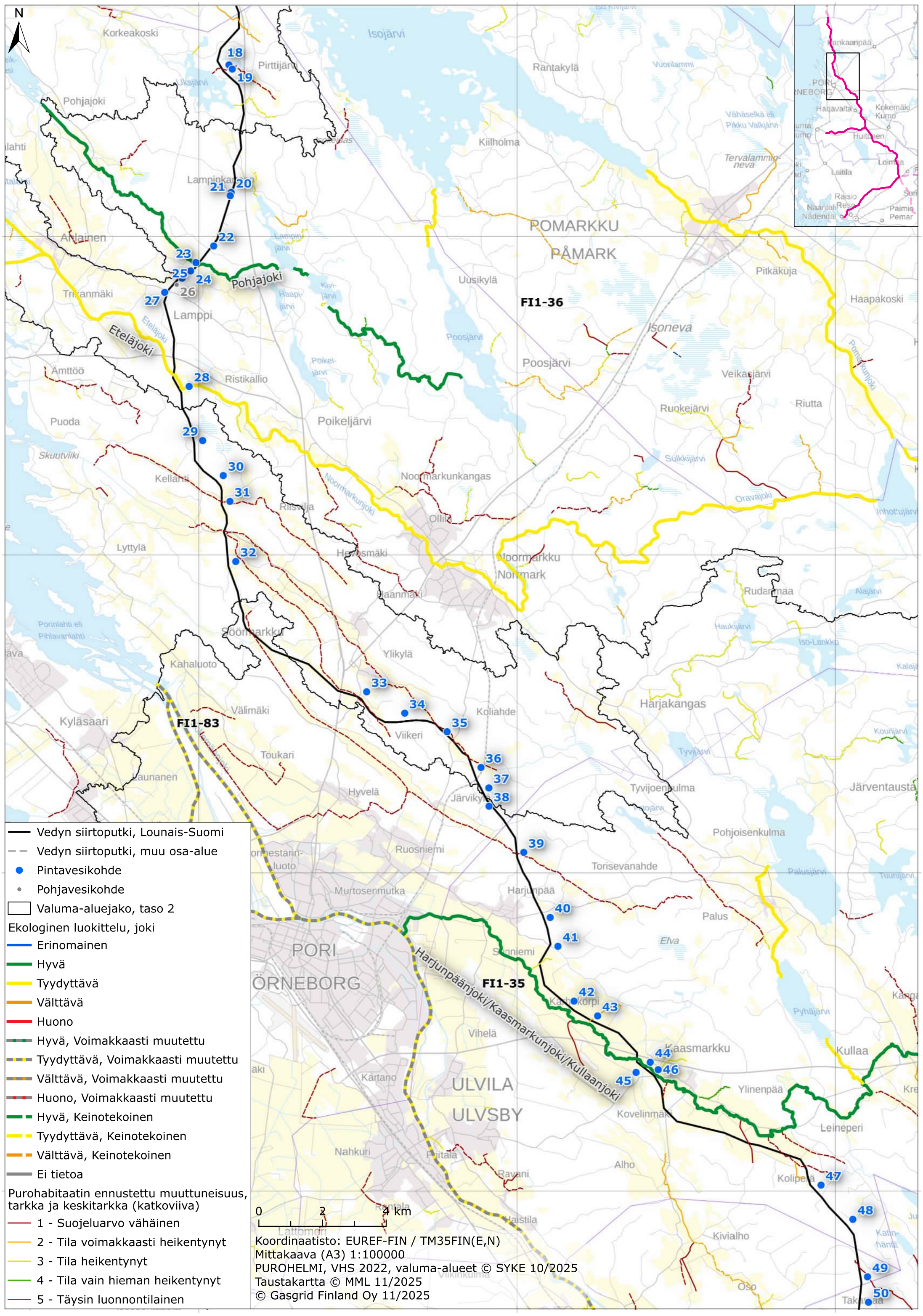
220000
230000
240000
6850000
6840000
6830000
6820000
N
Korkeakoski
Isojärvi
Pirttijärvi
Uksjärvi
Pohjajoki
Rantakylä
Vuorilammi
Vähäselkä eli Pikku Valkjärvi
Kiilholma
Tervalammi-neva
Lampinkangas
Lampinjärvi
Ahlainen
POMARKKU
PÅMARK
Pitkäkuja
Haapakoski
Uusikylä
Kivijärvi
Haapijärvi
Pohjajoki
Trikanmäki
Lamppi
Eteläjoki
Poosjärvi
Isoneva
Poikeljärvi
Ämttöö
Ristikallio
Veikasjärvi
Ruokejärvi
Riutta
Pomarkunjoki
Puoda
Poikeljärvi
Skuutviiki
Sulkkijärvi
Kellahti
Noormarkunkangas
Noormarkunjoki
Oravajoki
Riisvilja
Ollila
Inhottujärvi
Lyttylä
Hevosmäki
Noormarkku
Norrmark
Rudanmaa
Alajärvi
Haaanmäki
Porinlahti eli Pihlavanlahti
Söörmarkku
Haukijärvi
Iso-Lankko
Ylikylä
Kahaluoto
Kalajärvi
Harjakangas
Kyläsaari
Välimäki
Koliahde
Viikeri
Kourijärvi
Toukari
Tyvijärvi
Launanen
Hyvelä
Järvikylä
Tyvijoenkulma
Järventausta
Pohjoisenkulma
Ruosniemi
Torisevanahde
Murtosenmutka
Harjunpää
Palusjärvi
Tuunujärvi
Palus
Elva
PORI
ÖRNEBORG
Sunniemi
Harjunpäänjoki/Kaasmarkunjoki/Kullaanjoki
Pyhäjärvi
Vihelä
Kaasmarkku
Kullaa
Kärtano
ULVILA
ULVSBY
Ylinenpää
Kovelinmäki
Leineperi
Nahkuri
Alho
Ravani
Kolipelto
Kivialho
Oso
0
2
4 km
Koordinaatisto: EUREF-FIN / TM35FIN(E,N)
Mittakaava (A3) 1:100000
PUROHELMI, VHS 2022, valuma-alueet © SYKE 10/2025
Taustakartta © MML 11/2025
© Gasgrid Finland Oy 11/2025
FI1-36
FI1-83
FI1-35
18
19
20
21
22
23
24
25
26
27
28
29
30
31
32
33
34
35
36
37
38
39
40
41
42
43
44
45
46
47
48
49
50
Vedyn siirtoputki, Lounais-Suomi
Vedyn siirtoputki, muu osa-alue
Pintavesikohde
Pohjavesikohde
Valuma-aluejako, taso 2
Ekologinen luokittelu, joki
Erinomainen
Hyvä
Tyydyttävä
Välttävä
Huono
Hyvä, Voimakkaasti muutettu
Tyydyttävä, Voimakkaasti muutettu
Välttävä, Voimakkaasti muutettu
Huono, Voimakkaasti muutettu
Hyvä, Keinotekoinen
Tyydyttävä, Keinotekoinen
Välttävä, Keinotekoinen
Ei tietoa
Purohabitaatin ennustettu muuttuneisuus, tarkka ja keskitarkka (katkoviiva)
1 - Suojeluarvo vähäinen
2 - Tila voimakkaasti heikentynyt
3 - Tila heikentynyt
4 - Tila vain hieman heikentynyt
5 - Täysin luonnontilainen

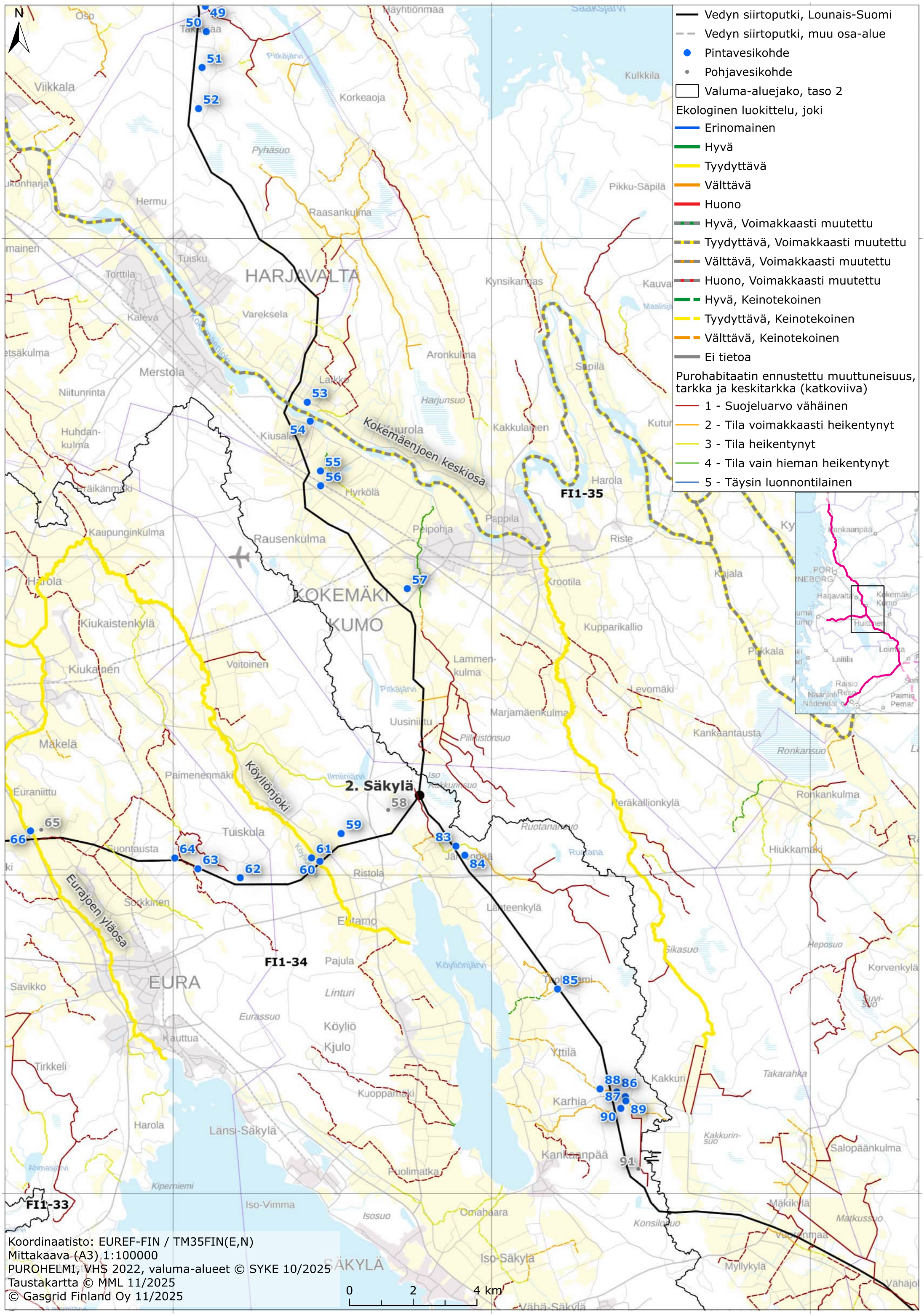
240000
250000
260000
6810000
6800000
6790000
6780000
N
Vedyn siirtoputki, Lounais-Suomi
Vedyn siirtoputki, muu osa-alue
Pintavesikohde
Pohjavesikohde
Valuma-aluejako, taso 2
Ekologinen luokittelu, joki
Erinomainen
Hyvä
Tyydyttävä
Välttävä
Huono
Hyvä, Voimakkaasti muutettu
Tyydyttävä, Voimakkaasti muutettu
Välttävä, Voimakkaasti muutettu
Huono, Voimakkaasti muutettu
Hyvä, Keinotekoinen
Tyydyttävä, Keinotekoinen
Välttävä, Keinotekoinen
Ei tietoa
Purohabitaatin ennustettu muuttuneisuus, tarkka ja keskitarkka (katkoviiva)
1 - Suojeluarvo vähäinen
2 - Tila voimakkaasti heikentynyt
3 - Tila heikentynyt
4 - Tila vain hieman heikentynyt
5 - Täysin luonnontilainen
HARJAVALTA
KOKEMÄKI
KUMO
EURA
SÄKYLÄ
2. Säkylä
Merstola
Kokemäenjoen keskiosa
Eurajoen yläosa
Köyliönjoki
FI1-35
FI1-34
FI1-33
49
50
51
52
53
54
55
56
57
58
59
60
61
62
63
64
65
66
83
84
85
86
87
88
89
90
91
Koordinaatisto: EUREF-FIN / TM35FIN(E,N)
Mittakaava (A3) 1:100000
PUROHELMI, VHS 2022, valuma-alueet © SYKE 10/2025
Taustakartta © MML 11/2025
© Gasgrid Finland Oy 11/2025
0
2
4 km

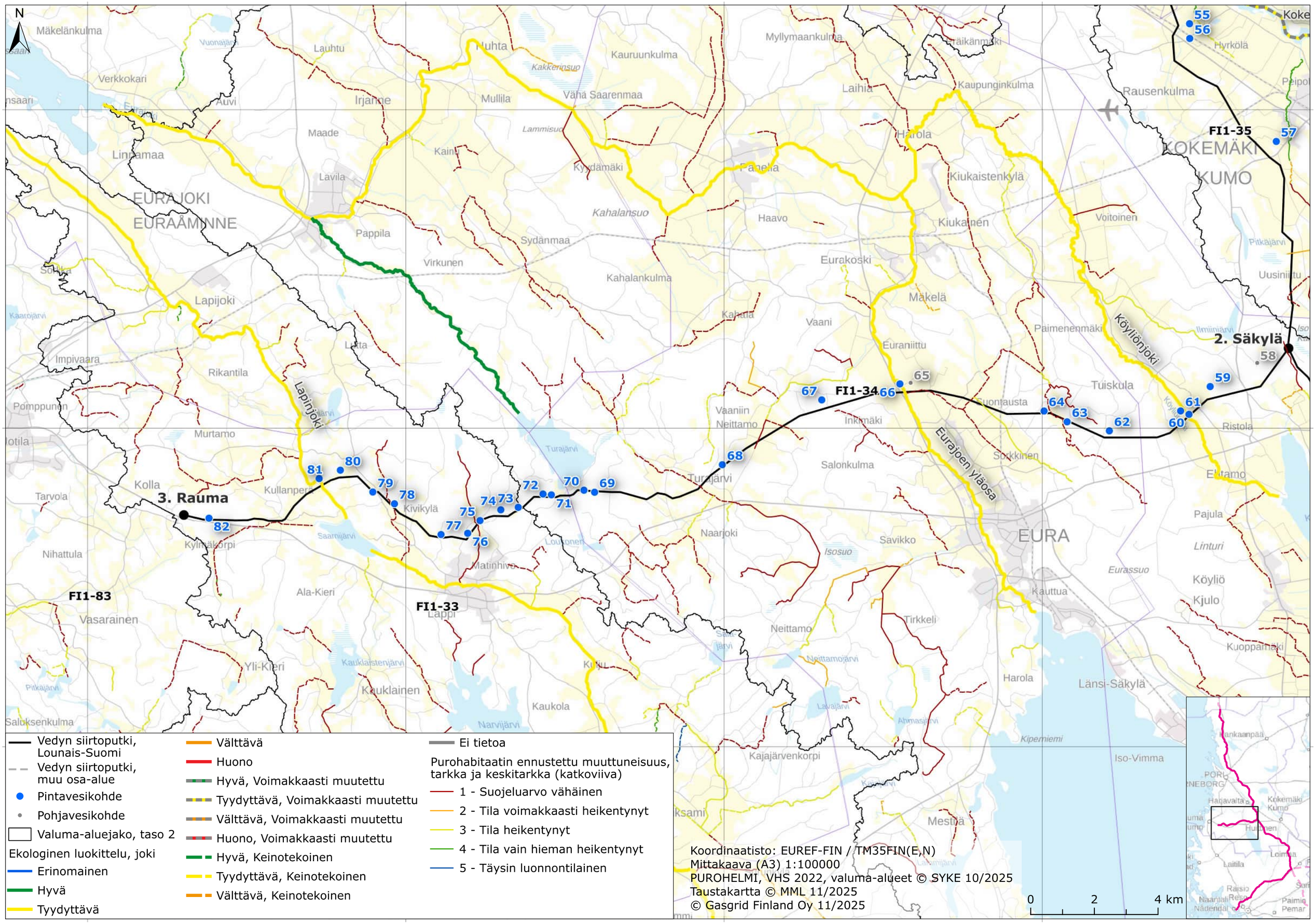
210000
220000
230000
240000
6800000
6790000
6780000
N
3. Rauma
2. Säkylä
FI1-35
FI1-34
FI1-33
FI1-83
55
56
57
58
59
60
61
62
63
64
65
66
67
68
69
70
71
72
73
74
75
76
77
78
79
80
81
82
Koke
Hyrkölä
Rausenkulma
KOKEMÄKI
KUMO
Myllymaankulma
Kauruunkulma
Nuhta
Lauhtu
Mäkelänkulma
Verkkokari
Auvi
Irjanne
Mullila
Vähä Saarenmaa
Kakkerinsuo
Lammisuo
Maade
Kaini
Kyydämäki
Laihia
Kaupunginkulma
Häikänmäki
Harola
Kiukaistenkylä
Kiukainen
Voitoinen
Pitkäjärvi
Uusiniittu
Lintamaa
Lavila
EURAJOKI
EURAÄMINNE
Pappila
Sydänmaa
Kahalansuo
Haavo
Virkunen
Kahalankulma
Eurakoski
Mäkelä
Vaani
Euraniittu
Paimenenmäki
Köyliönjoki
Tuiskula
Suontausta
Ilmiinjärvi
Lapijoki
Lapinjoki
Impivaara
Rikantila
Pomppunen
Murtamo
Vaaniin Neittamo
Inkimäki
Eurajoen Yläosa
Sorkkinen
Salonkulma
Turajärvi
Ristola
Elitamo
Kolla
Tarvola
Kullanperä
Kivikylä
Kylmäkörpi
Saarnijärvi
Nihattula
Matinhivo
Naarjoki
Savikko
EURA
Pajula
Linturi
Eurassuo
Köyliö
Kjulo
Kauttua
Ala-Kieri
Vasarainen
Lappi
Tirkkeli
Neittamo
Kuoppamäki
Yli-Kieri
Kauklainen
Kaukola
Harola
Länsi-Säkylä
Saluksenkulma
Kipemiemi
Iso-Vimma
Kajajärvenkorpi
Mestilä
Koordinaatisto: EUREF-FIN / TM35FIN(E,N)
Mittakaava (A3) 1:100000
PUROHELMI, VHS 2022, valuma-alueet © SYKE 10/2025
Taustakartta © MML 11/2025
© Gasgrid Finland Oy 11/2025
0
2
4 km
Vedyn siirtoputki, Lounais-Suomi
Vedyn siirtoputki, muu osa-alue
Pintavesikohde
Pohjavesikohde
Valuma-aluejako, taso 2
Ekologinen luokittelu, joki
Erinomainen
Hyvä
Tyydyttävä
Välttävä
Huono
Hyvä, Voimakkaasti muutettu
Tyydyttävä, Voimakkaasti muutettu
Välttävä, Voimakkaasti muutettu
Huono, Voimakkaasti muutettu
Hyvä, Keinotekoinen
Tyydyttävä, Keinotekoinen
Välttävä, Keinotekoinen
Ei tietoa
Purohabitaatin ennustettu muuttuneisuus, tarkka ja keskitarkka (katkoviiva)
1 - Suojeluarvo vähäinen
2 - Tila voimakkaasti heikentynyt
3 - Tila heikentynyt
4 - Tila vain hieman heikentynyt
5 - Täysin luonnontilainen

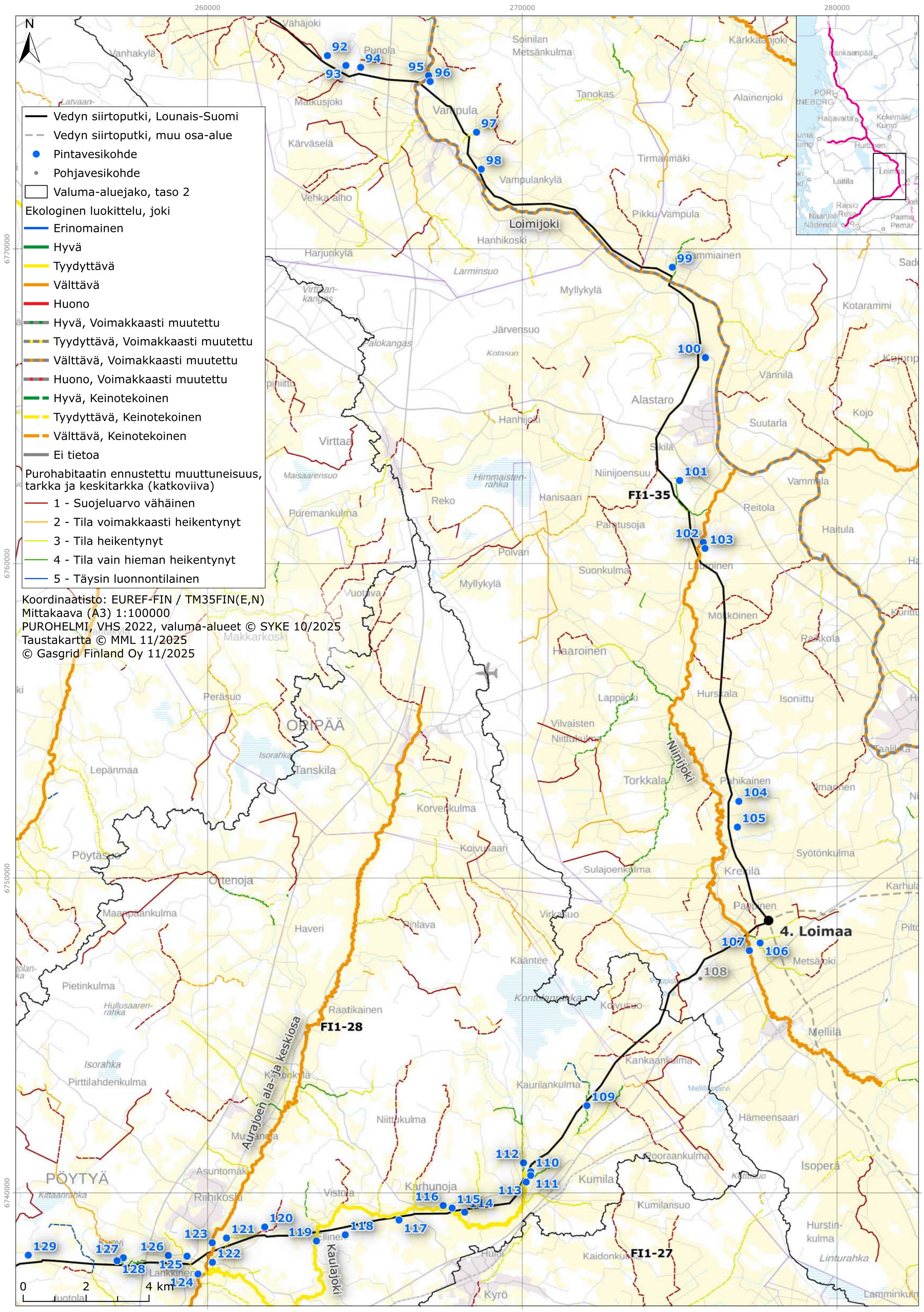
260000
270000
280000
6770000
6760000
6750000
6740000
N
Vedyn siirtoputki, Lounais-Suomi
Vedyn siirtoputki, muu osa-alue
Pintavesikohde
Pohjavesikohde
Valuma-aluejako, taso 2
Ekologinen luokittelu, joki
Erinomainen
Hyvä
Tyydyttävä
Välttävä
Huono
Hyvä, Voimakkaasti muutettu
Tyydyttävä, Voimakkaasti muutettu
Välttävä, Voimakkaasti muutettu
Huono, Voimakkaasti muutettu
Hyvä, Keinotekoinen
Tyydyttävä, Keinotekoinen
Välttävä, Keinotekoinen
Ei tietoa
Purohabitaatin ennustettu muuttuneisuus, tarkka ja keskitarkka (katkoviiva)
1 - Suojeluarvo vähäinen
2 - Tila voimakkaasti heikentynyt
3 - Tila heikentynyt
4 - Tila vain hieman heikentynyt
5 - Täysin luonnontilainen
Koordinaatisto: EUREF-FIN / TM35FIN(E,N)
Mittakaava (A3) 1:100000
PUROHELMI, VHS 2022, valuma-alueet © SYKE 10/2025
Taustakartta © MML 11/2025
© Gasgrid Finland Oy 11/2025
FI1-35
FI1-28
FI1-27
4. Loimaa
Loimijoki
Aurajoen ala- ja keskiosa
Kaulajoki
Niinijoki
92
93
94
95
96
97
98
99
100
101
102
103
104
105
106
107
108
109
110
111
112
113
114
115
116
117
118
119
120
121
122
123
124
125
126
127
128
129
0
2
4 km

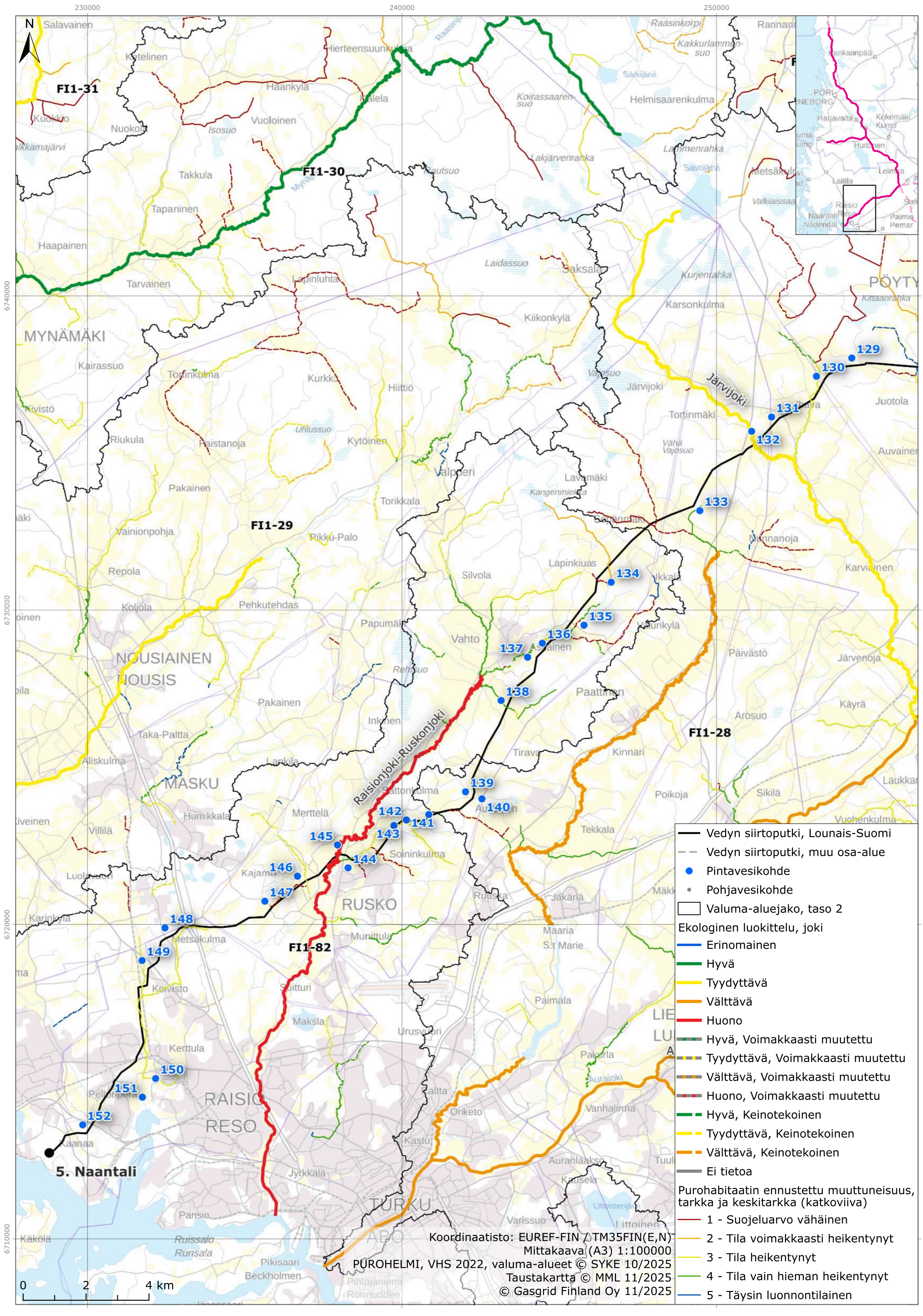
230000
240000
250000
6740000
6730000
6720000
6710000
N
FI1-31
FI1-30
FI1-29
FI1-28
FI1-82
MYNÄMÄKI
NOUSIAINEN
NOUSIS
MASKU
RUSKO
RAISIO
RESO
TURKU
PÖYTY
5. Naantali
Raisionjoki-Ruskonjoki
Järvijoki
129
130
131
132
133
134
135
136
137
138
139
140
141
142
143
144
145
146
147
148
149
150
151
152
Vedyn siirtoputki, Lounais-Suomi
Vedyn siirtoputki, muu osa-alue
Pintavesikohde
Pohjavesikohde
Valuma-aluejako, taso 2
Ekologinen luokittelu, joki
Erinomainen
Hyvä
Tyydyttävä
Välttävä
Huono
Hyvä, Voimakkaasti muutettu
Tyydyttävä, Voimakkaasti muutettu
Välttävä, Voimakkaasti muutettu
Huono, Voimakkaasti muutettu
Hyvä, Keinotekoinen
Tyydyttävä, Keinotekoinen
Välttävä, Keinotekoinen
Ei tietoa
Purohabitaatin ennustettu muuttuneisuus, tarkka ja keskitarkka (katkoviiva)
1 - Suojeluarvo vähäinen
2 - Tila voimakkaasti heikentynyt
3 - Tila heikentynyt
4 - Tila vain hieman heikentynyt
5 - Täysin luonnontilainen
Koordinaatisto: EUREF-FIN / TM35FIN(E,N)
Mittakaava (A3) 1:100000
PUROHELMI, VHS 2022, valuma-alueet © SYKE 10/2025
Taustakartta © MML 11/2025
© Gasgrid Finland Oy 11/2025
0
2
4 km