

Kuvauspiste 6. Lahdenkylä (13,0 / 13,2 km voimaloista)

Lahdenkylän havainnekuvapistepiste on otettu samannimisen maakunnallisesti arvokkaan kulttuurimaiseman ulkopuolelta, sen eteläpuolelta. Kuva ei siten havainnollista erityisesti voimaloiden näkymistä kyseiseen kulttuurimaisemaan. Sen sijaan se havainnollistaa yleisemmin voimaloiden näkymistä joillekin vaikutusalueen maastoltaan korkeille, ylärinteiltä avoimille, kohdille.

Kuvasovite VE1 Lahdenkylä (13,0 km voimaloista)




Tarkennus edellisen kuvan kuvasovitteesta



Kuvasovite VE2 Lahdenkylä (13,2 km voimaloista)



Tarkennus edellisen kuvan kuvasovitteesta



Havainnekuva VE1 Lahdenkylä (13,0 km voimaloista)



Tarkennus edellisen kuvan havainnekuvasta



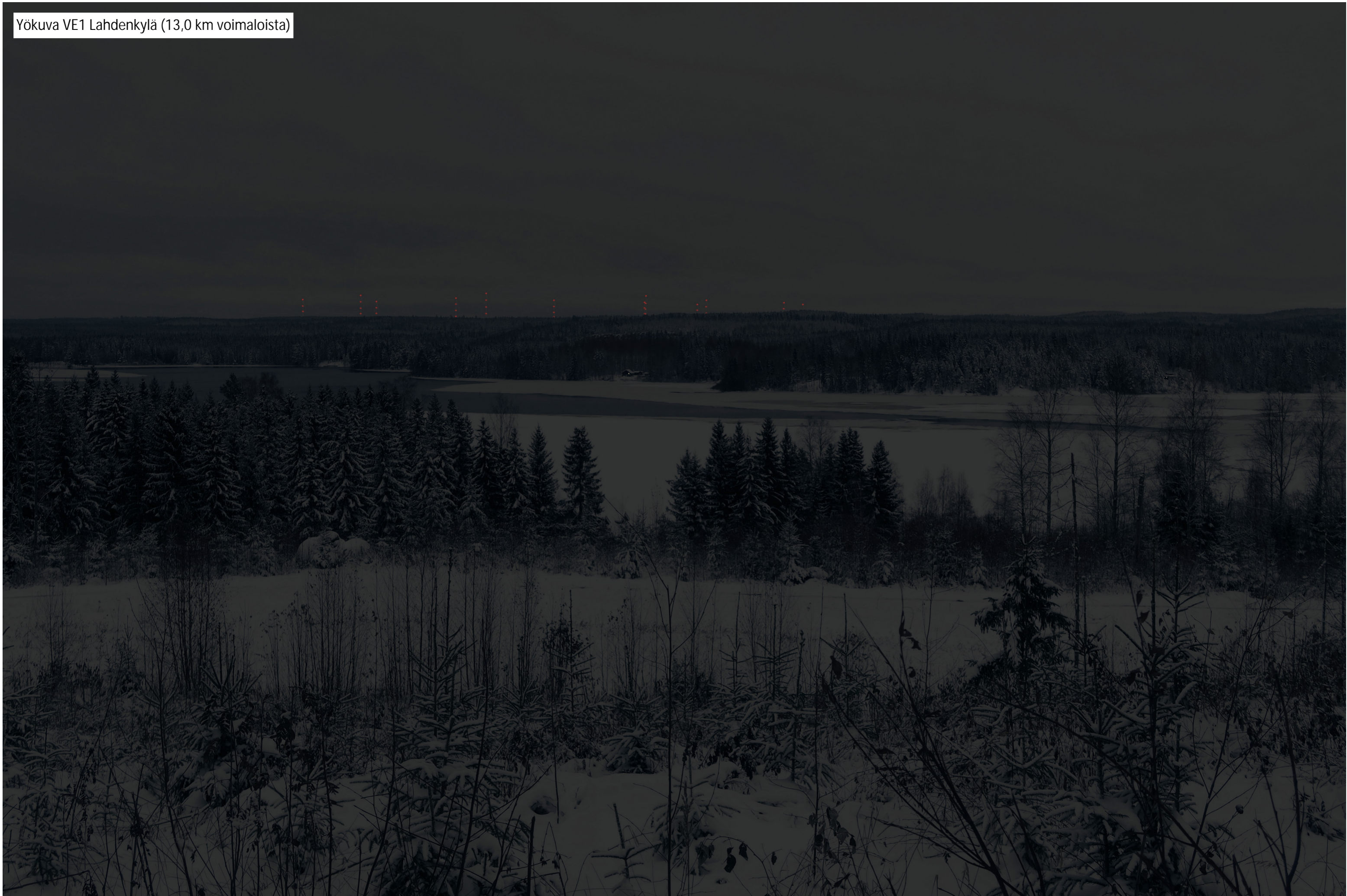
Havainnekuva VE2 Lahdenkylä (13,2 km voimaloista)




Tarkennus edellisen kuvan havainnekuvasta



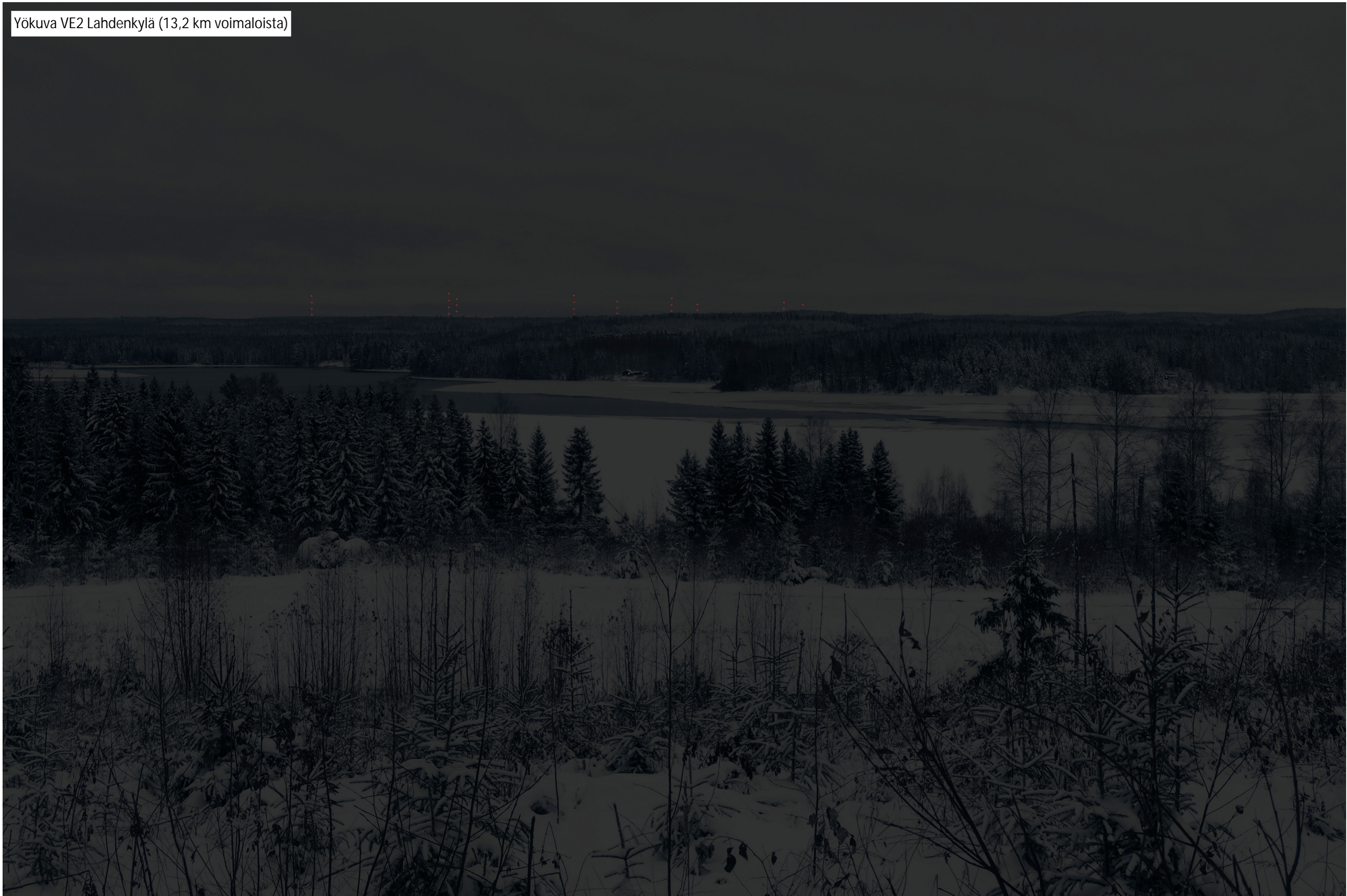
Yökuva VE1 Lahdenkylä (13,0 km voimaloista)



Tarkennus edellisestä yökuvasta



Yökuva VE2 Lahdenkylä (13,2 km voimaloista)



Tarkennus edellisestä yökuvasta

