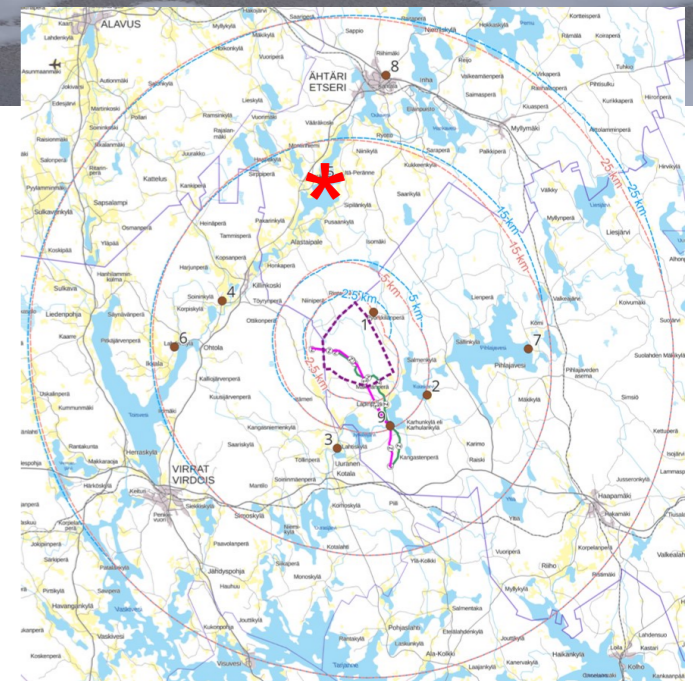


## Kuvauspiste 5. Perännejärven laavu (11,8 / 11,8 km voimaloista)

Kuvasovite VE1 Perännejärven laavu (11,8 km voimaloista)



Tarkennus edellisen kuvan kuvasovitteesta



Kuvasovite VE2 Perännejärven laavu (11,8 km voimaloista)



Tarkennus edellisen kuvan kuvasovitteesta



Havainnekuva VE1 Perännejärven laavu (11,8 km voimaloista)



Tarkennus edellisen kuvan havainnekuvasta



Havainnekuva VE2 Perännejärven laavu (11,8 km voimaloista)



Tarkennus edellisen kuvan havainnekuvasta







Yökuva VE1 Perännejärven laavu (11,8 km voimaloista)



Tarkennus edellisestä yökuvasta



Yökuva VE2 Perännejärven laavu (11,8 km voimaloista)



Tarkennus edellisestä yökuvasta

