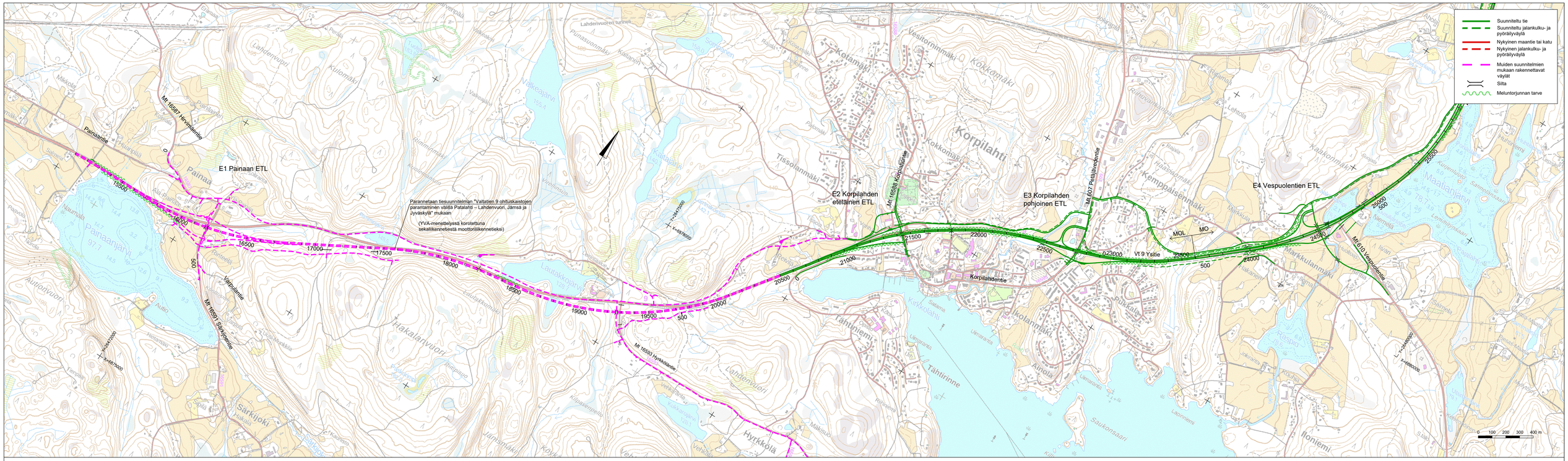

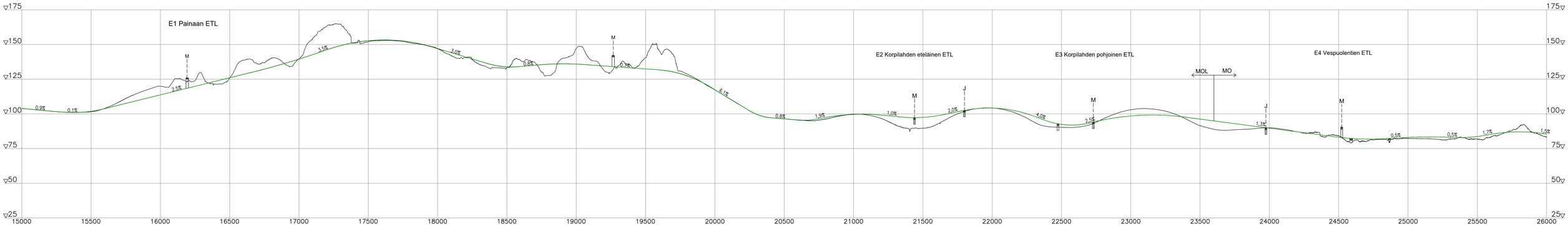

Elinvoimakeskus | SITOWISE RAMBÖLL | 2026 | VALTATIEN 9 PARANTAMINEN VÄLILLÄ KORPILAHTI - KELJONKANGAS YVA-SELOSTUS | Yleiskartta, Vaihtoehto 2: moottoriliikennetie Painaa-Vespuolentie ja moottoritie Vespuolentie-Keljonkangas 1:10 000 | Piir. n:o 2.1

Suunniteltu tie
Suunniteltu jalankulku- ja pyöräilyväylä
Nykyinen maantie tai katu
Nykyinen jalankulku- ja pyöräilyväylä
Muiden suunnitelmien mukaan rakennettavat väylät
Siilta
Meluntorjunnan tarve

Mt 16600 Punakankaantie
Alavaihtoehdot v-y, liite 3b
Vt 9 Ysitie
Mt 627 Kotaahontie
E5 Niittyahon ETL
E6 Teollisuustien ETL
Tampere-Jyväskylä-rata
JYVÄSKYLÄ
MUURAME
Savipohja
Oiala
Niittyaho
Teollisuustie
Innamäentie
Ketunmuka
Y=26479000
X=6856000
Y=26480000
X=6858000
Y=26481000
X=6859000
Y=26480000
X=6855000
25500
26000
26500
27000
27500
28000
28500
29000
29500
30000
30500
31000
31500
32000
32500
33000
33500
34000
34500
35000
0 100 200 300 400 m

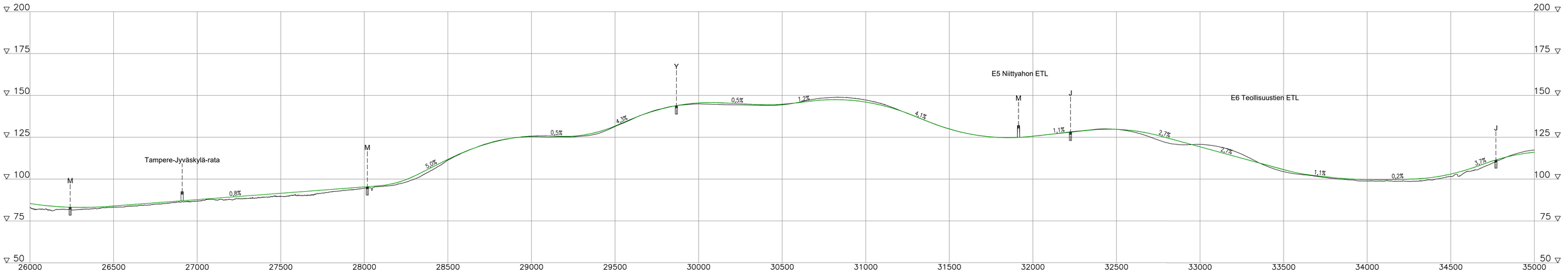

Elinvoimakeskus
SITOWISE RAMBOLL
2026
VALTATIEN 9 PARANTAMINEN VÄLILLÄ KORPILAHTI - KELJONKANGAS
YVA-SELOSTUS
Yleiskartta, Vaihtoehto 2u: moottoriliikennetie Painaa-Vespuolentie ja moottoritie Vespuolentie-Keljonkangas
1:10 000
Piir. n:o 2.2

Suunniteltu tie
Suunniteltu jalankulku- ja pyöräilyväylä
Nykyinen maantie tai katu
Nykyinen jalankulku- ja pyöräilyväylä
Muiden suunnitelmien mukaan rakennettavat väylät
Siltа
Meluntorjunnan tarve

E8 Pukkiniityn ETL, vaihtoehto 2a

E7 Muuramen ETL

Yhteystarve

Aluevaraussuunnitelman "Valtatie 9 Muurame" (2017) mukainen yhteys

Parannetaan tiesuunnitelman "Maanteiden 16620 ja 6113 parantaminen sekä jalankulun ja pyöräilyn järjestelyt välillä Muurame - Keljonkangas" mukaan

Vt 9 Ysitie

Mt 16619 Muuramentie

Mt 16620 Vanha nelostie

Mt 16617 Pyypohjantie

Mt 16618 Iselahdantie

Mt 6113 Keljonkaantie

Mt 6110 Elolavatie

Tampere-Jyväskylä-rata

MUURAME

JYVÄSKYLÄ

0 100 200 300 400 m

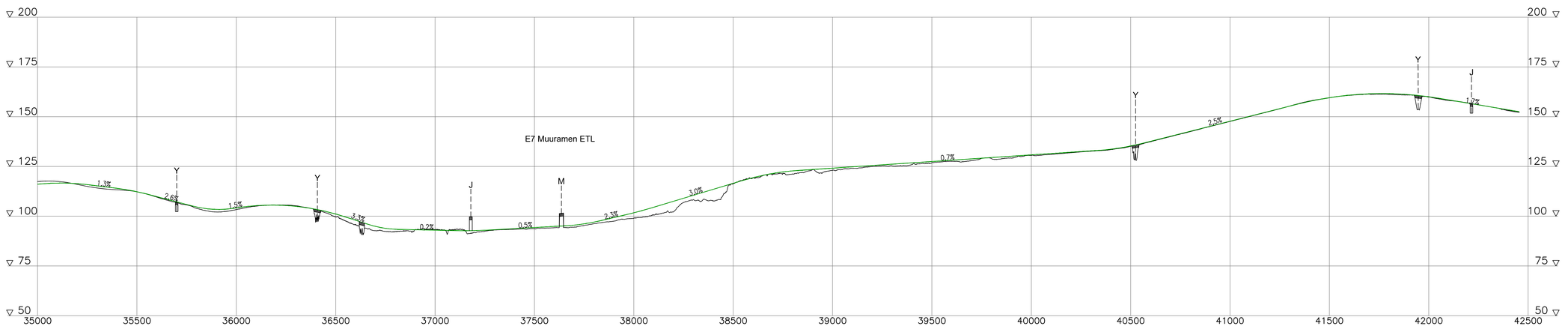

Elinvoimakeskus

SITOWISE RAMBÖLL

2026

VALTATIEN 9 PARANTAMINEN VÄLILLÄ KORPILAHTI - KELJONKANGAS
YVA-SELOSTUS

Yleiskartta, Vaihtoehto 2: moottoriliikennetie Painaa-Vespuolentie ja moottoritie Vespuolentie-Keljonkangas
1:10 000

Piir. n:o
2.3

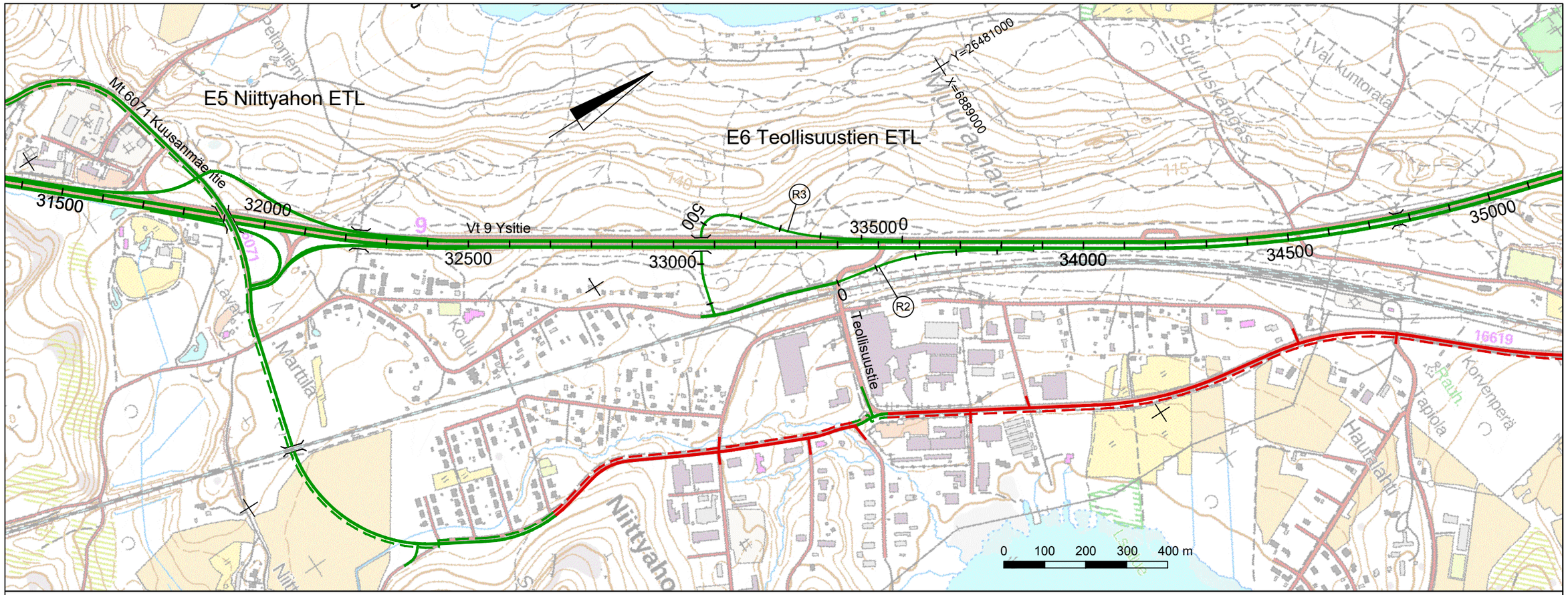

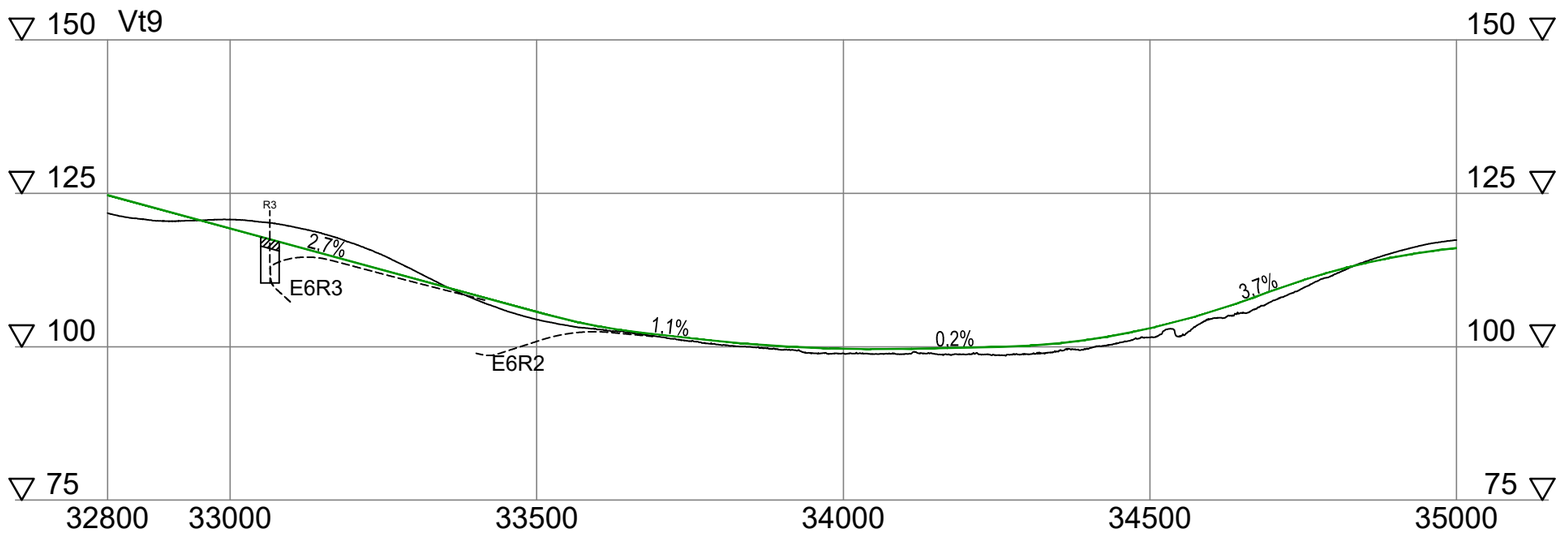

Elinvoimakeskus

SITOWISE RAMBÖLL

2026

VALTATIEN 9 PARANTAMINEN VÄLILLÄ KORPILAHTI - KELJONKANGAS
YVA-SELOSTUS

Yleiskartta ja Vt 9 pituusleikkaus vaihtoehto 2v: Moottoritie, Teollisuustien suuntaisliittymä eteläiseen sijaintiin
1:10 000

Piir. n:o
2.4

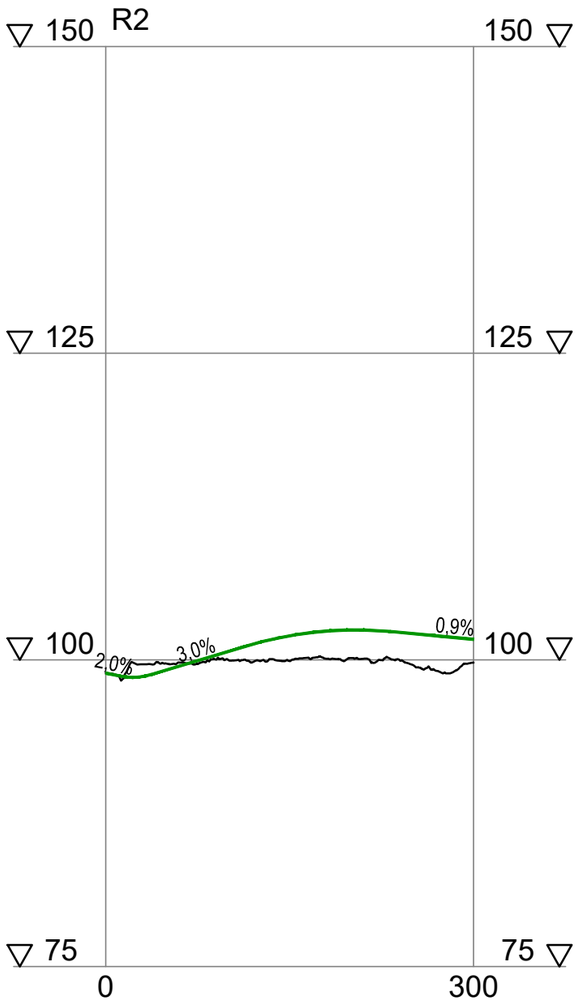

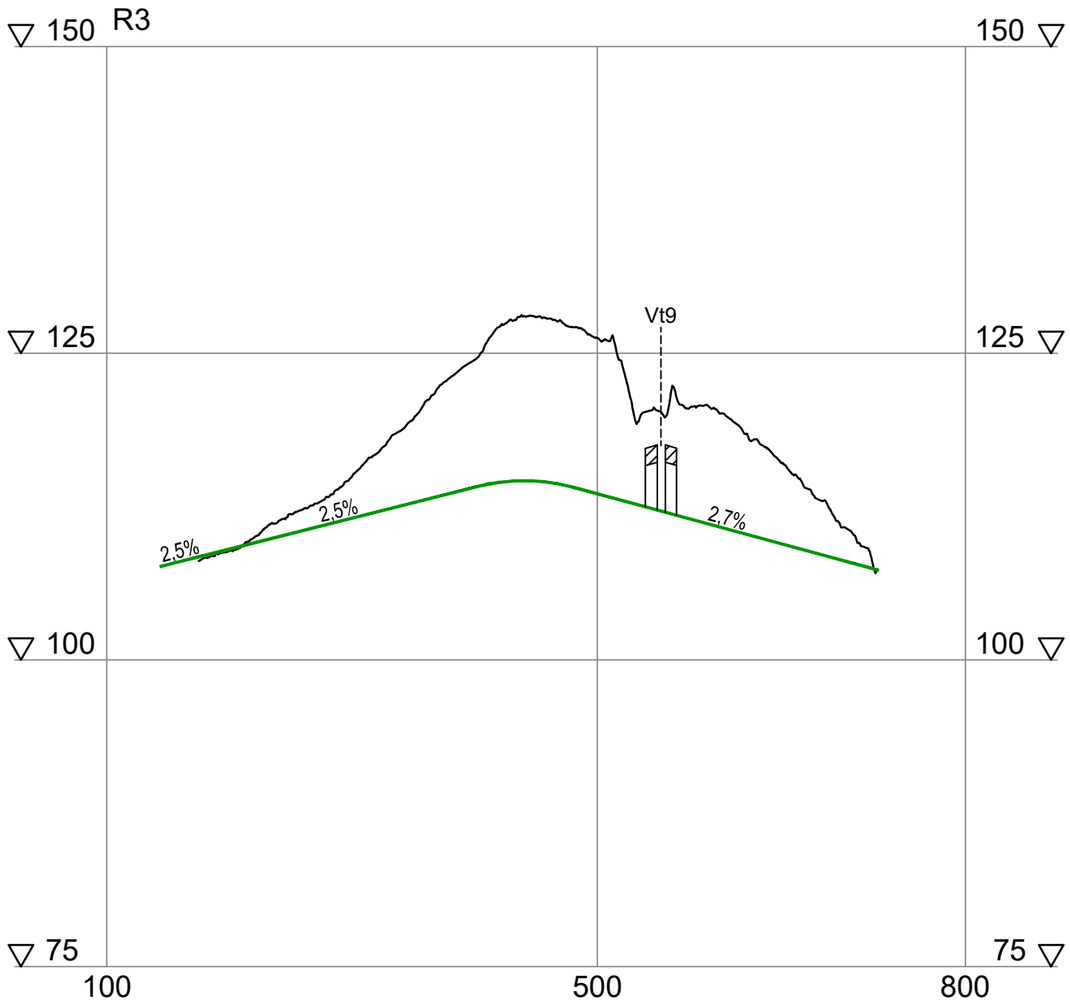

Elinvoimakeskus

SITOWISE RAMBÖLL

2026

VALTATIEN 9 PARANTAMINEN VÄLILLÄ KORPILAHTI - KELJONKANGAS
YVA-SELOSTUS

Pituusleikkaukset vaihtoehto 2v: Moottoritie, Teollisuustien suuntaisliittymä eteläiseen sijaintiin
1:5000

Piir. n:o
2.5

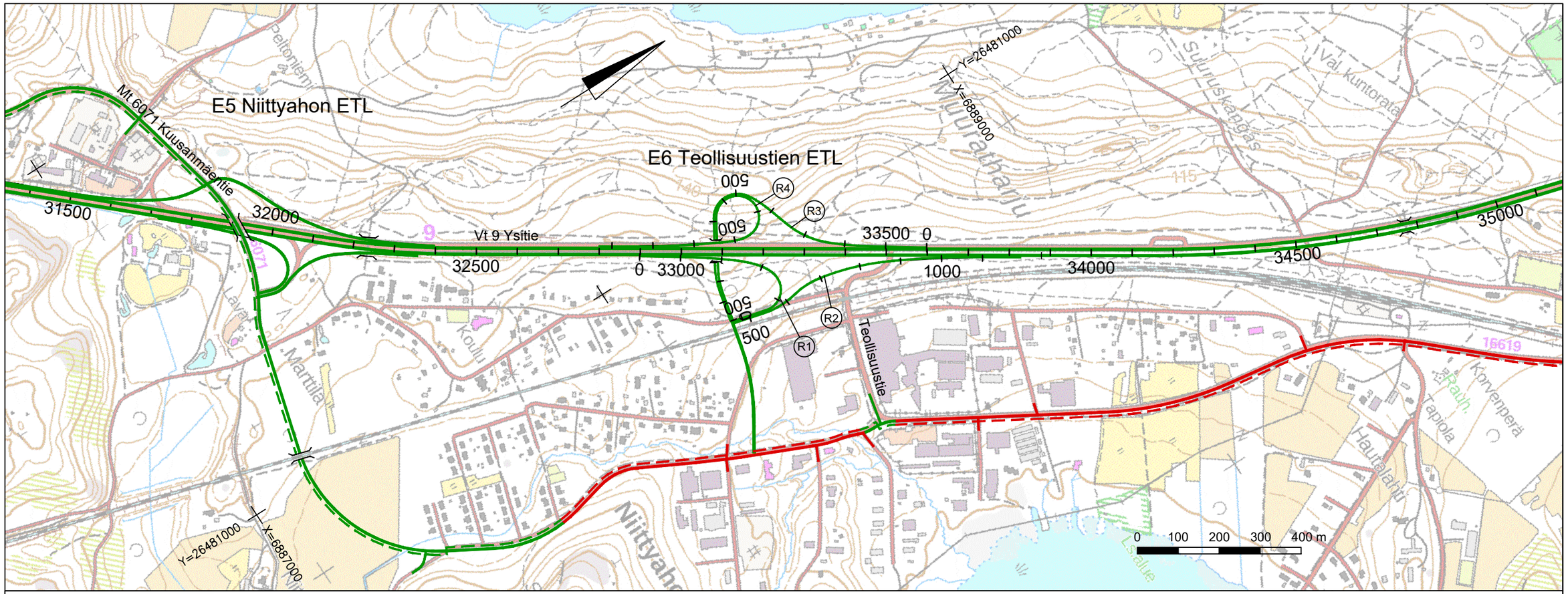

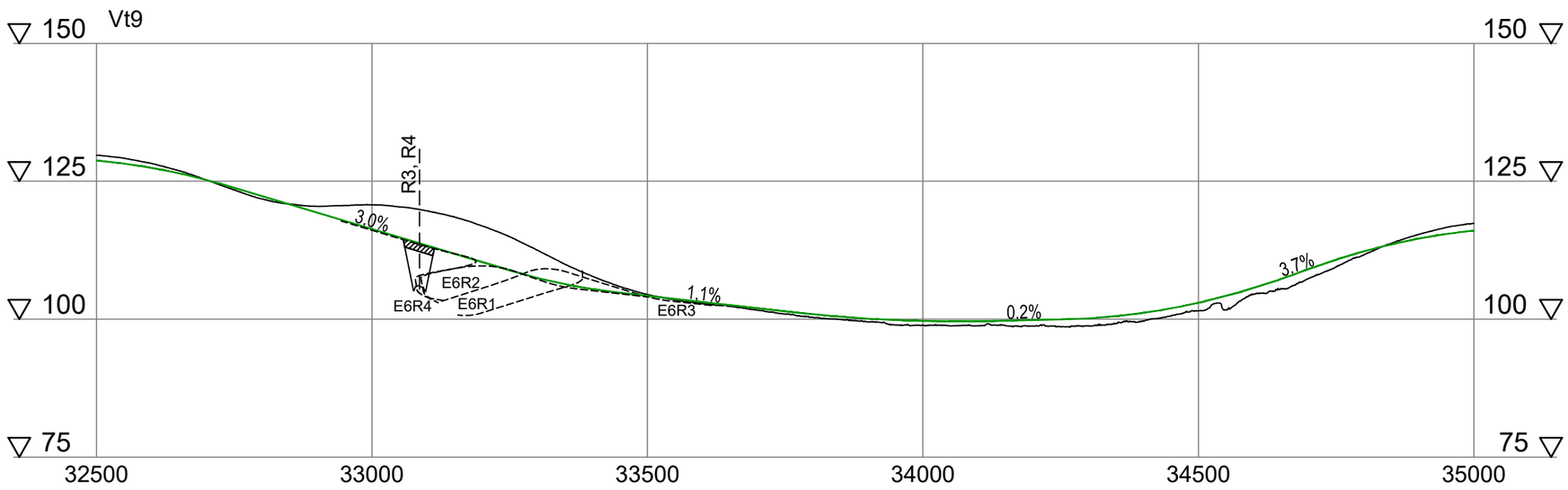

Elinkeino-, liikenne- ja ympäristökeskus

SITOWISE RAMBÖLL

2026

VALTATIEN 9 PARANTAMINEN VÄLILLÄ KORPILAHTI - KELJONKANGAS
YVA-SELOSTUS

Yleiskartta ja Vt 9 pituusleikkaus vaihtoehto 2x:
Moottoritie, Teollisuustien täydellinen eritasoliittymä eteläiseen sijaintiin uudella ratasillalla
1:10 000

Piir. n:o
2.6

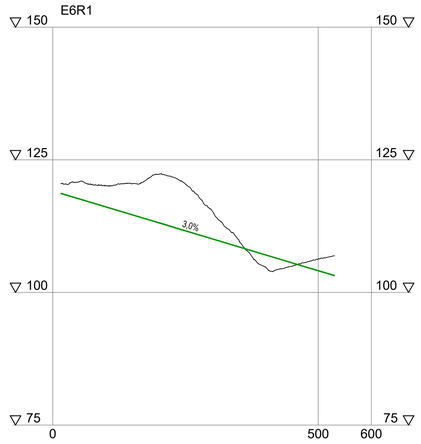

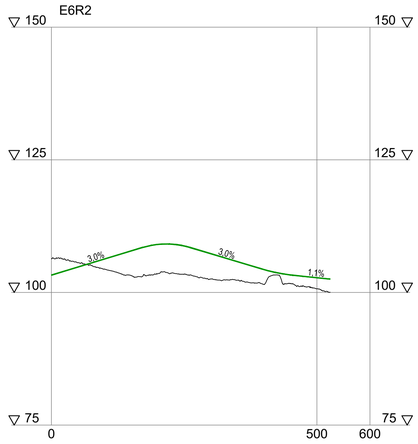

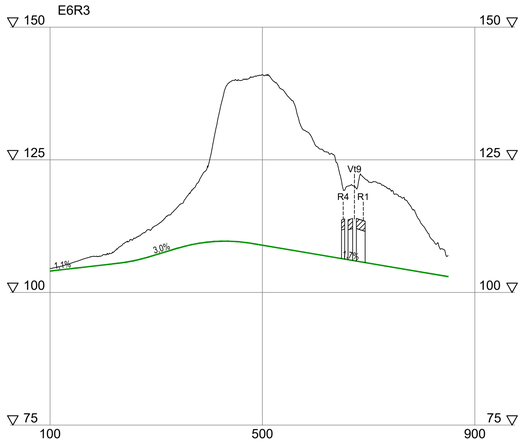

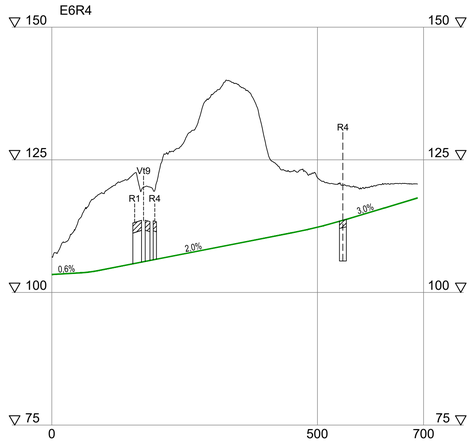

Elinvoimakeskus

SITOWISE RAMBØLL

2026

VALTATIEN 9 PARANTAMINEN VÄLILLÄ KORPILAHTI - KELJONKANGAS
YVA-SELOSTUS

Pituusleikkaukset vaihtoehto 2x: Moottoritie, Teollisuustien täydellinen eritasoliittymä eteläiseen sijaintiin uudella ratasillalla
1:5000

Piir. n:o
2.7

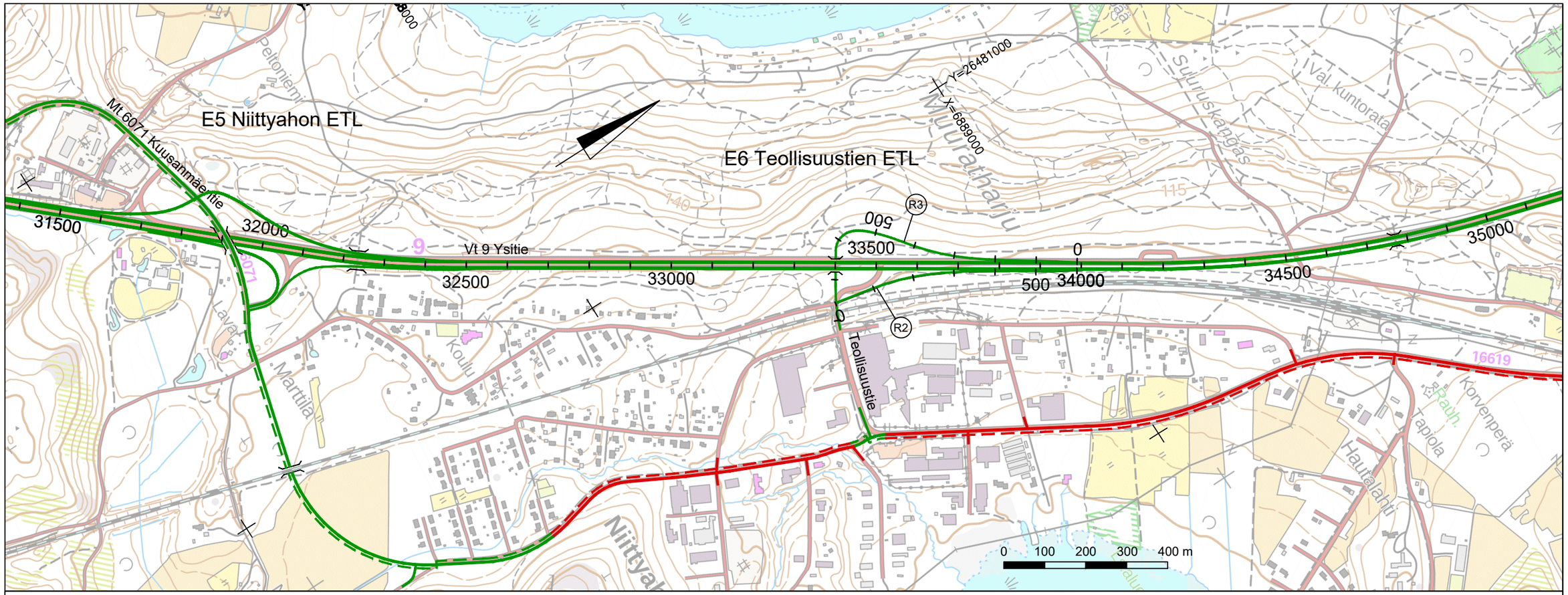

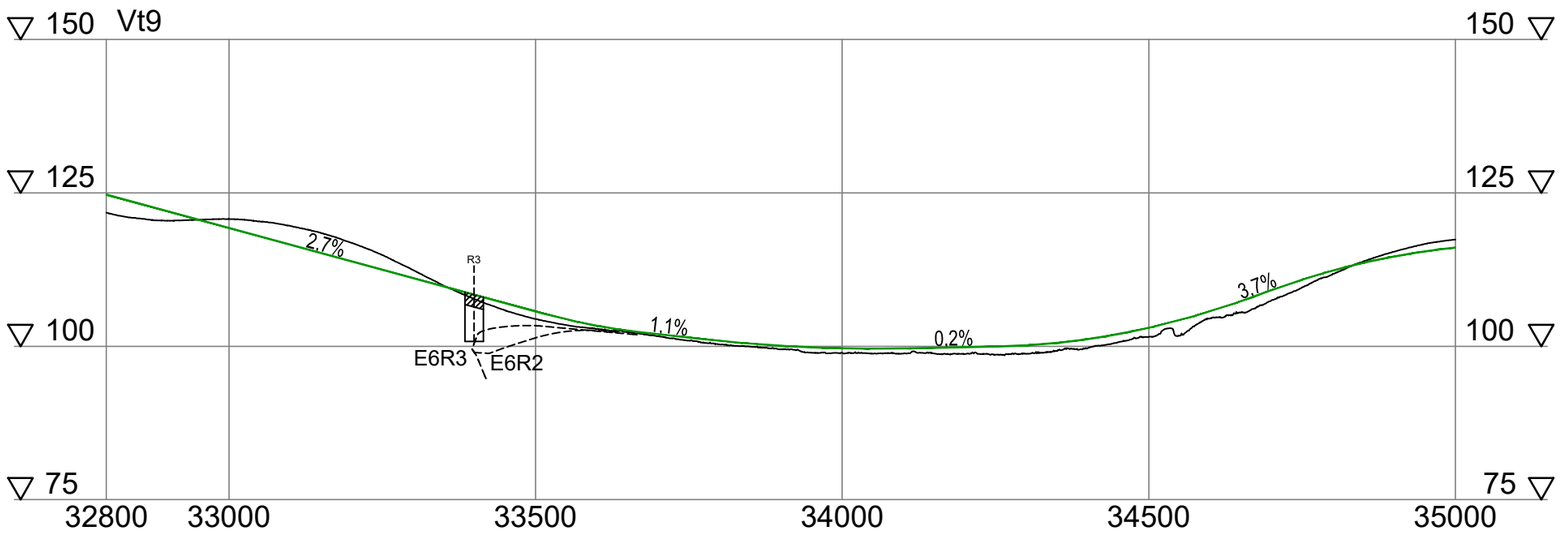

Elinvoimakeskus

SITOWISE RAMBÖLL

2026

VALTATIEN 9 PARANTAMINEN VÄLILLÄ KORPILAHTI - KELJONKANGAS
YVA-SELOSTUS

Yleiskartta ja Vt 9 pituusleikkaus vaihtoehto 2y:
Moottoritie, Teollisuustien suuntaisliittymä pohjoiseen sijaintiin
1:10 000

Piir. n:o
2.8

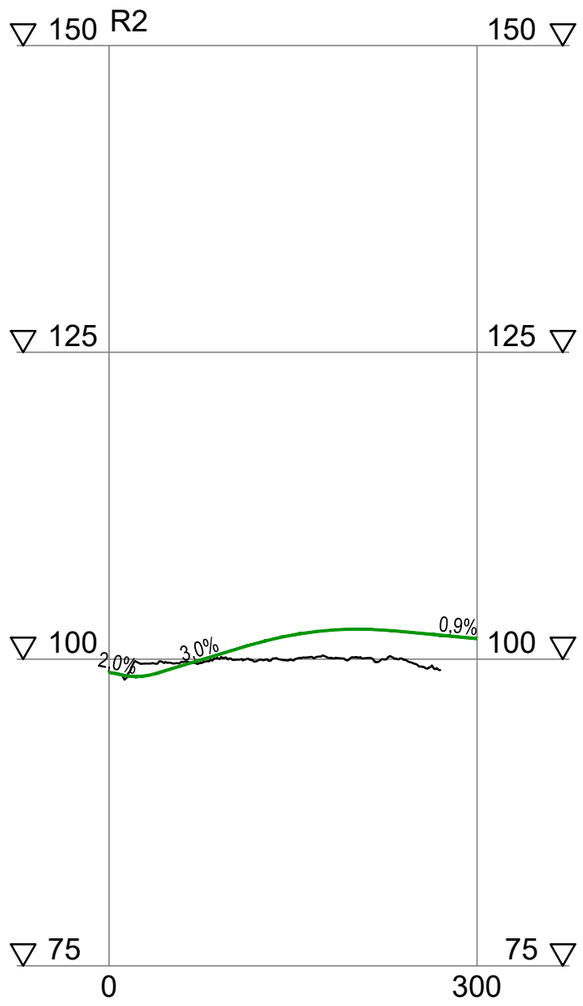
R2
150
150
125
125
100
100
75
75
2,0%
3,0%
0,9%
0
300

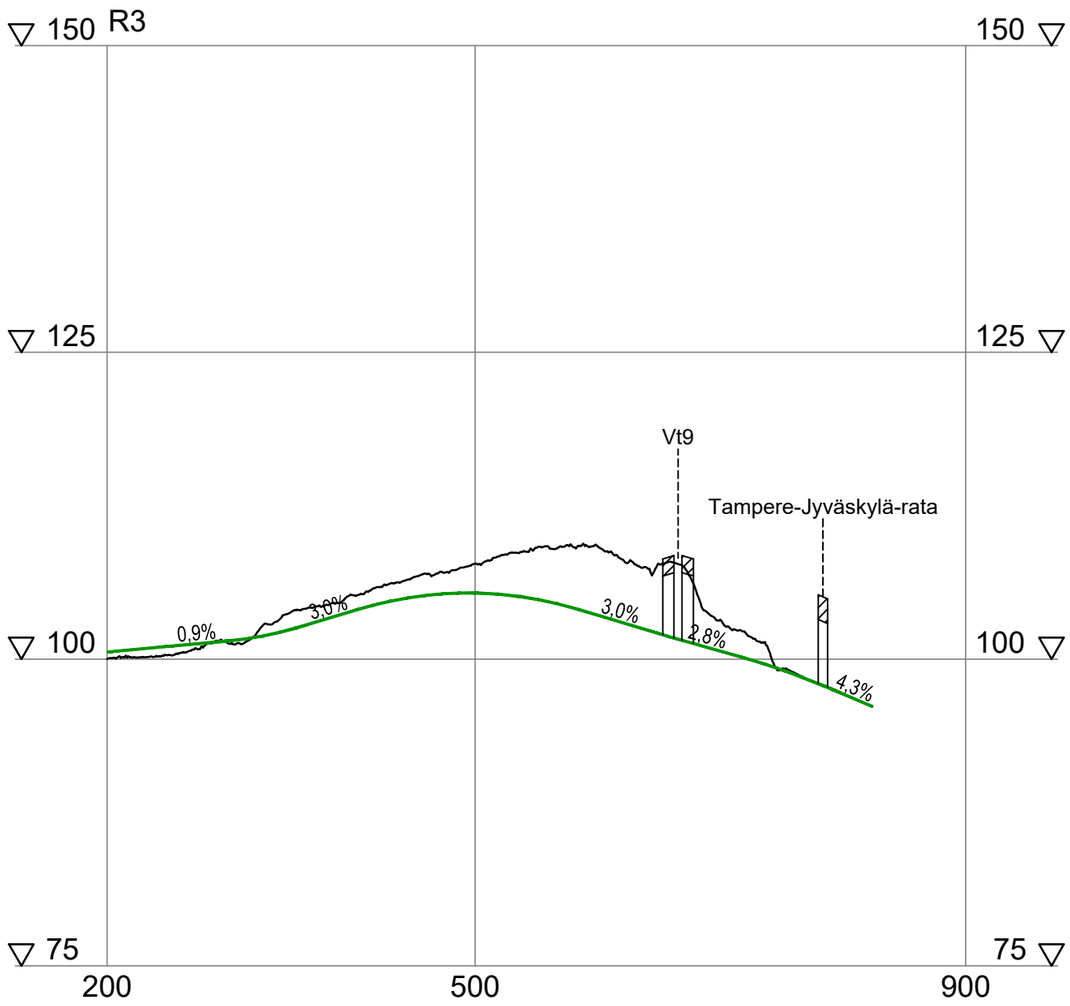
R3
150
150
125
125
100
100
75
75
Vt9
Tampere-Jyväskylä-rata
0,9%
3,0%
3,0%
2,8%
4,3%
200
500
900

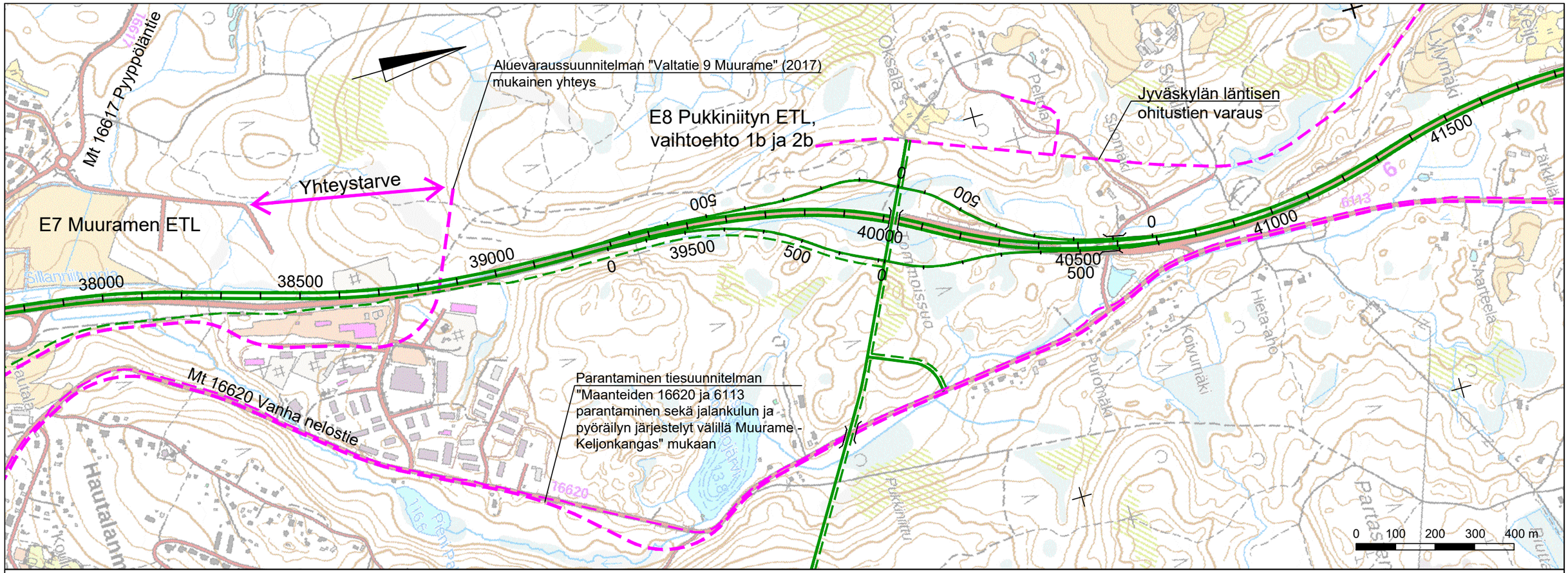

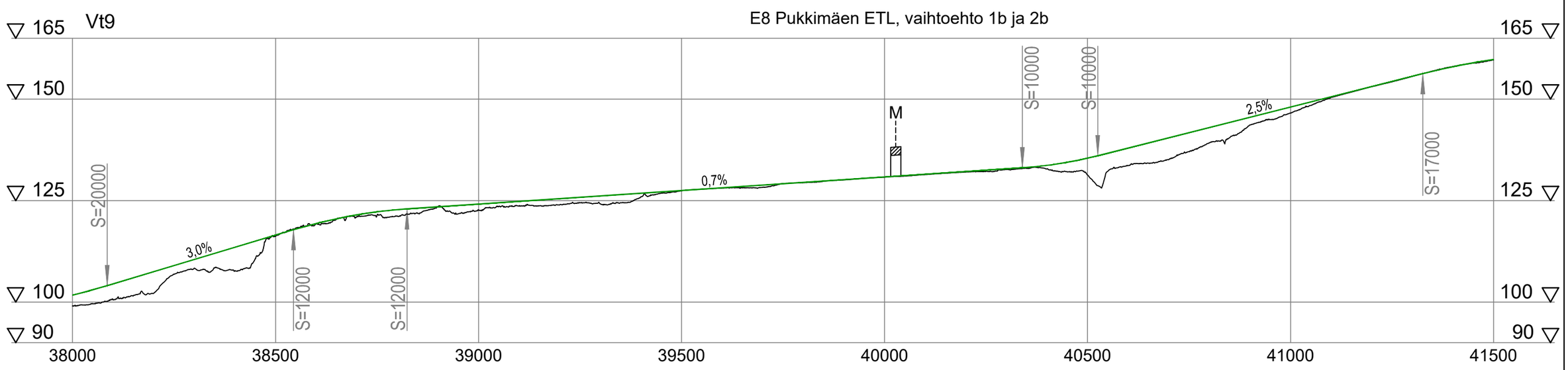

Elinvoimakeskus

SITOWISE RAMBÖLL

2026

VALTATIEN 9 PARANTAMINEN VÄLILLÄ KORPILAHTI - KELJONKANGAS
YVA-SELOSTUS

Yleiskartta Vaihtoehto 1b ja 2b:
Moottoritie, Pukkiniityn eritasoliittymä
1:10 000

Piir. n:o
2.10

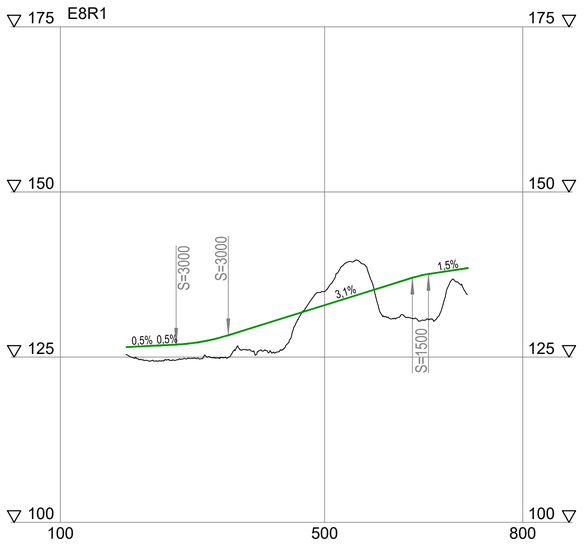

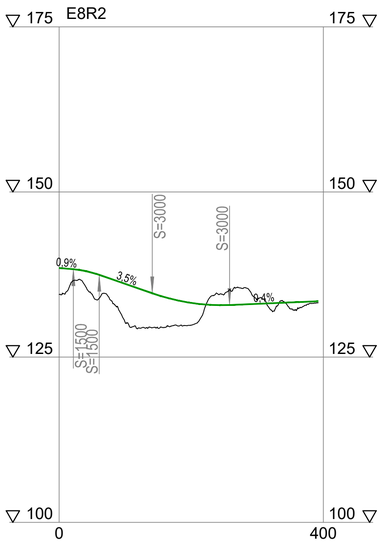

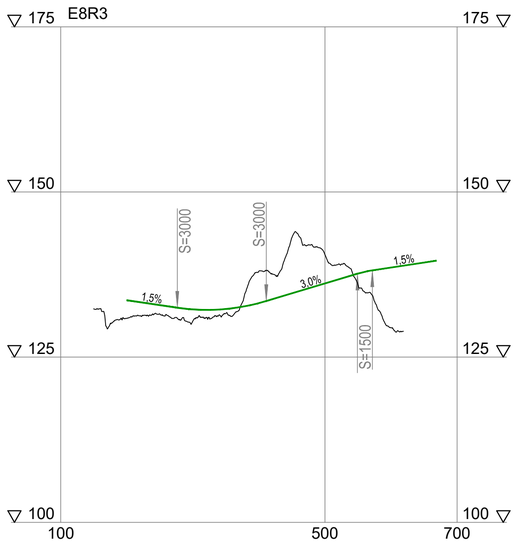

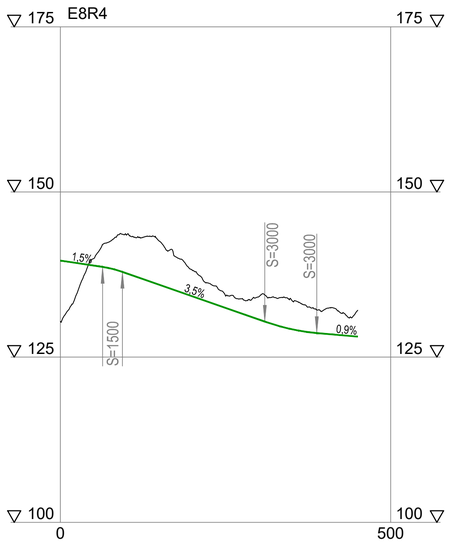

Elinvoimakeskus

SITOWISE RAMBÖLL

2026

VALTATIEN 9 PARANTAMINEN VÄLILLÄ KORPILAHTI - KELJONKANGAS
YVA-SELOSTUS

Pituusleikkaukset vaihtoehto 1b ja 2b:
Moottoritie, Pukkiniityn eritasoliittymä
1:5000

Piir. n:o
2.11