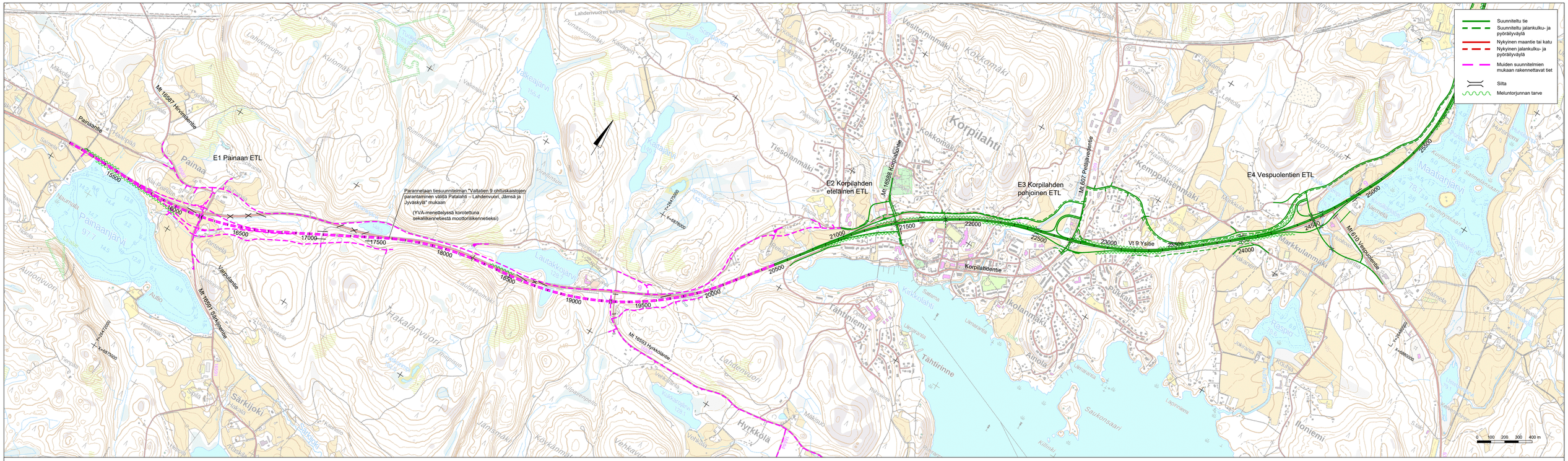

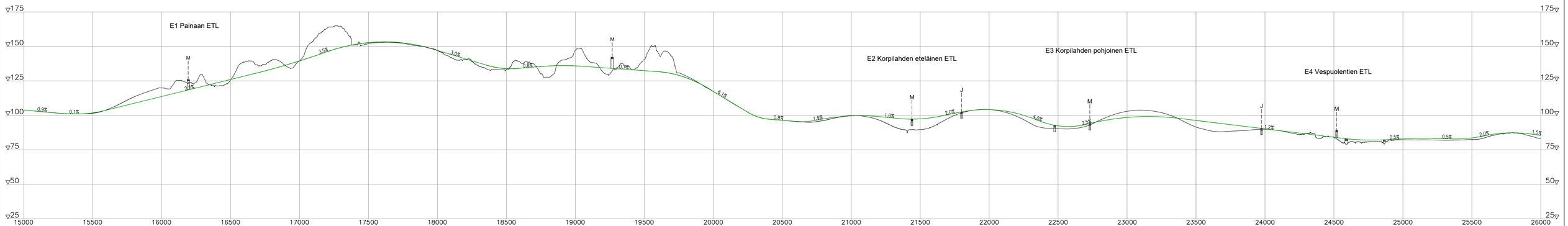

Elinvoimakeskus | SITOWISE RAMBÖLL | 2026 | VALTATIEN 9 PARANTAMINEN VÄLILLÄ KORPILAHTI - KELJONKANGAS YVA-SELOSTUS | Yleiskartta Vaihtoehto 1: moottoriliikennetie Painaa-Muurame ja moottoritie Muurame-Keljonkangas 1:10 000 | Piir. n:o 1.1

Suunniteltu tie
Suunniteltu jalankulku- ja pyöräilyväylä
Nykyinen maantie tai katu
Nykyinen jalankulku- ja pyöräilyväylä
Muiden suunnitelmien mukaan rakennettavat väylät
Silta
Meluntorjunnan tarve

Mt 16600 Puhakaatkaantie
Vt 9 Ysitie
Alavaihtoehdot v-z, liite 3a
E5 Niittyahon ETL
E6 Teollisuustien ETL
Tampere-Jyväskylä-rata
JYVÄSKYLÄ MUURAME
Mt 16571 Kuusistonmäentie
Teollisuustie
Niittyahontie
Ilmanlahdentie
Kelunmutka
Salmijärvi
Maatalojärvi
Kaalisjärvi
Savipohja
Ahola
Ahdasjoenmäki
Kurmalanvuori
Puhakaanmäki
Ojala
Lammilammi
Pusfossanjärvi
Suurlustenjärvi
Harkovuori
Niittyaho
Kuusisto
Kuusistonmäki
Kuusistonkangas
Kuusistonkoski
Kuusistonjärvi
Kuusistonpuisto
Kuusistonkatu
Kuusistonpuistokatu
Kuusistonkuja
Kuusistonkaari
Kuusistonkaarre
Kuusistonkaarre
Kuusistonkaarre

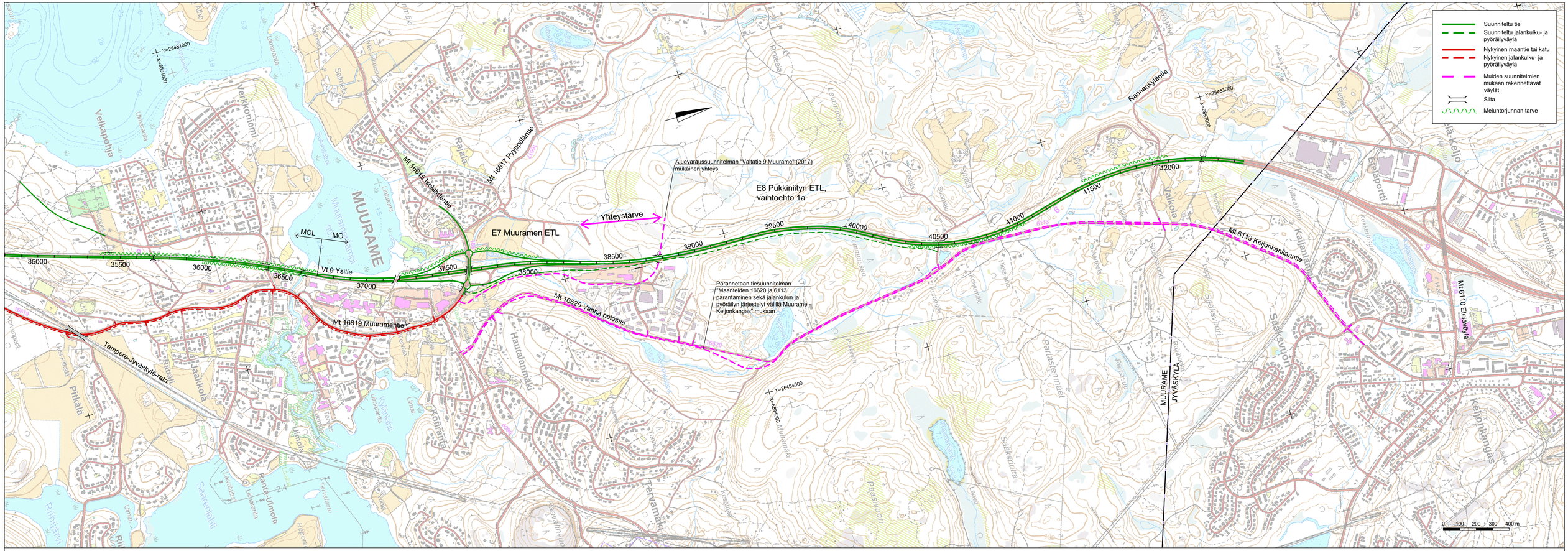
Suunniteltu tie
Suunniteltu jalankulku- ja pyöräilyväylä
Nykyinen maantie tai katu
Nykyinen jalankulku- ja pyöräilyväylä
Muiden suunnitelmien mukaan rakennettavat väylät
Silta
Meluntorjunnan tarve
E8 Pukkiniityn ETL, vaihtoehto 1a
E7 Muuramen ETL
Yhteystarve
Aluevaraussuunnitelman "Valtatie 9 Muurame" (2017) mukainen yhteys
Parannetaan tiesuunnitelman "Maanteiden 16620 ja 6113 parantaminen sekä jalankulun ja pyöräilyn järjestelyt välillä Muurame - Keljonkangas" mukaan
MOL
MO
Vt 9 Ysitie
Mt 16619 Muuramentie
Mt 16620 Vanha helostie
Mt 16615 Isolahdantie
Mt 16617 Pyyppolantie
Mt 6113 Keljonkankaantie
Mt 6110 Etelaväylä
Tampere-Jyväskylä-rata
MUURAME
JYVÄSKYLÄ
Rannankyläntie
Kaijanlahti
Keljonkangas
Muuramenkangas
Muuramenjoki
Muuramenlampi
Velkapohja
Velkkoniemi
Pitkälä
Taakkola
Ranta-Uimola
Kotiranta
Tervamäki
Hautalanmäki
Valkola
Saaksvuori
Partaslemmet
Ruutisuo
Kuusiniitty
Kaijanlahti
Kuusiniitty
Kuusiniitty
Kuusiniitty

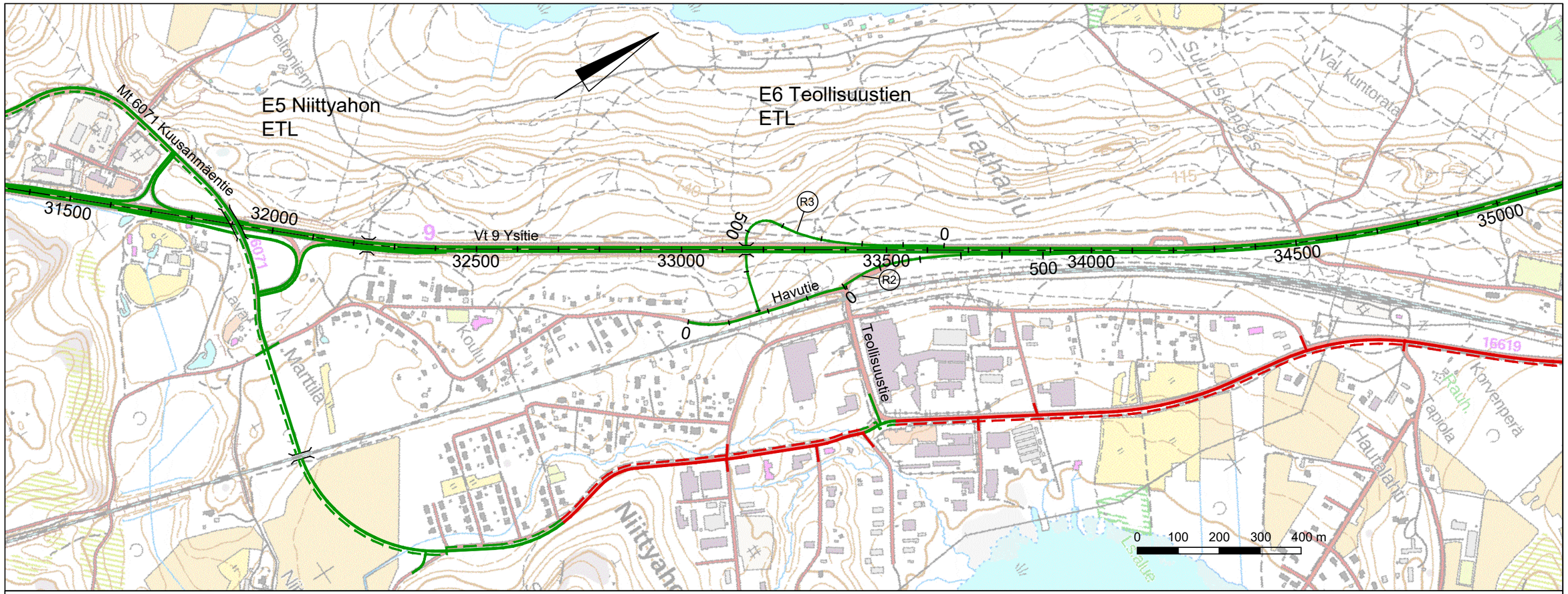

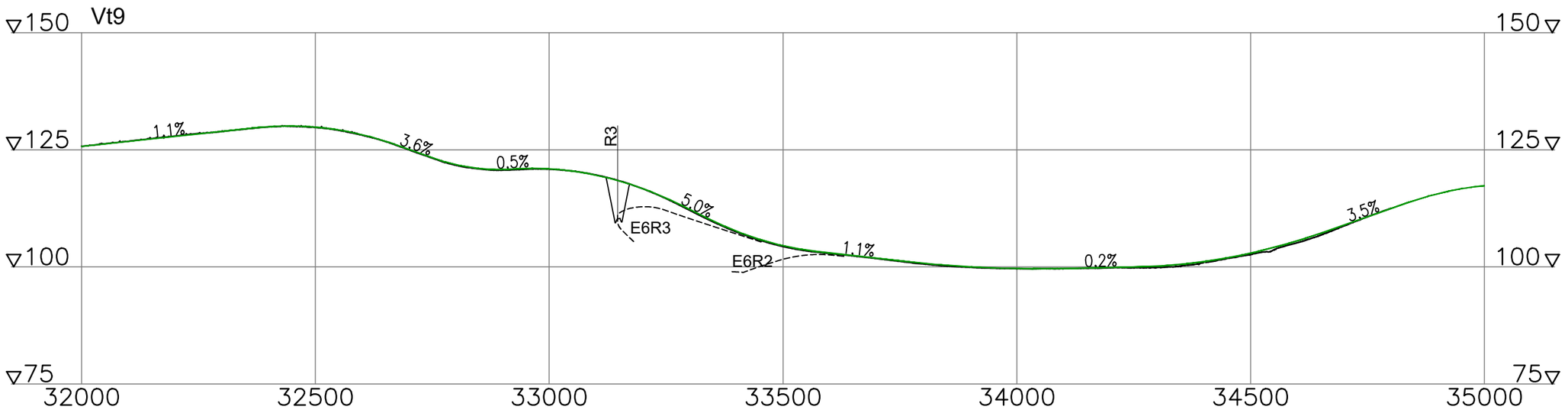

Elinvoimakeskus

SITOWISE RAMBÖLL

2026

VALTATIEN 9 PARANTAMINEN VÄLILLÄ KORPILAHTI - KELJONKANGAS
YVA-SELOSTUS

Yleiskartta ja Vt 9 pituusleikkaus vaihtoehto 1v:
Moottoriliikennetie, Teollisuustien
suuntaisliittymä eteläiseen sijaintiin
1:10 000

Piir. n:o
1.4

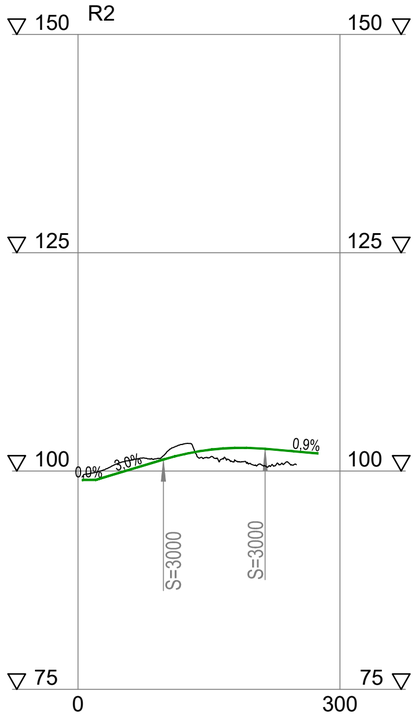

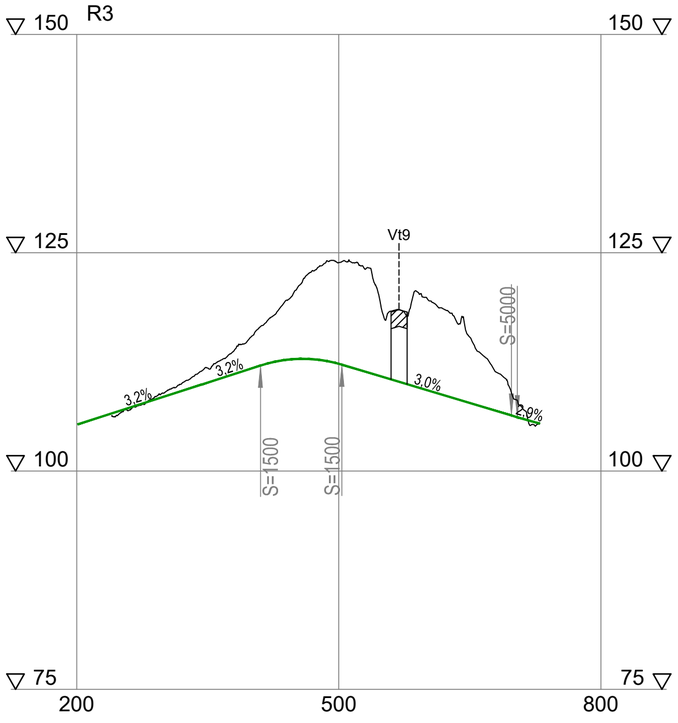

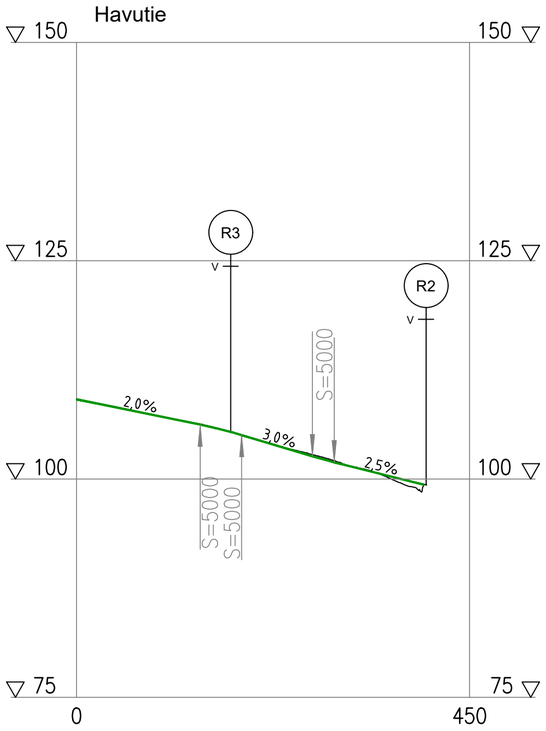

Elinvoimakeskus

SITOWISE RAMBOLL

2026

VALTATIEN 9 PARANTAMINEN VÄLILLÄ KORPILAHTI - KELJONKANGAS
YVA-SELOSTUS

Pituusleikkaukset vaihtoehto 1v: Moottoriliikennetie, Teollisuustien suuntaisliittymä eteläiseen sijaintiin
1:5000

Piir. n:o
1.5

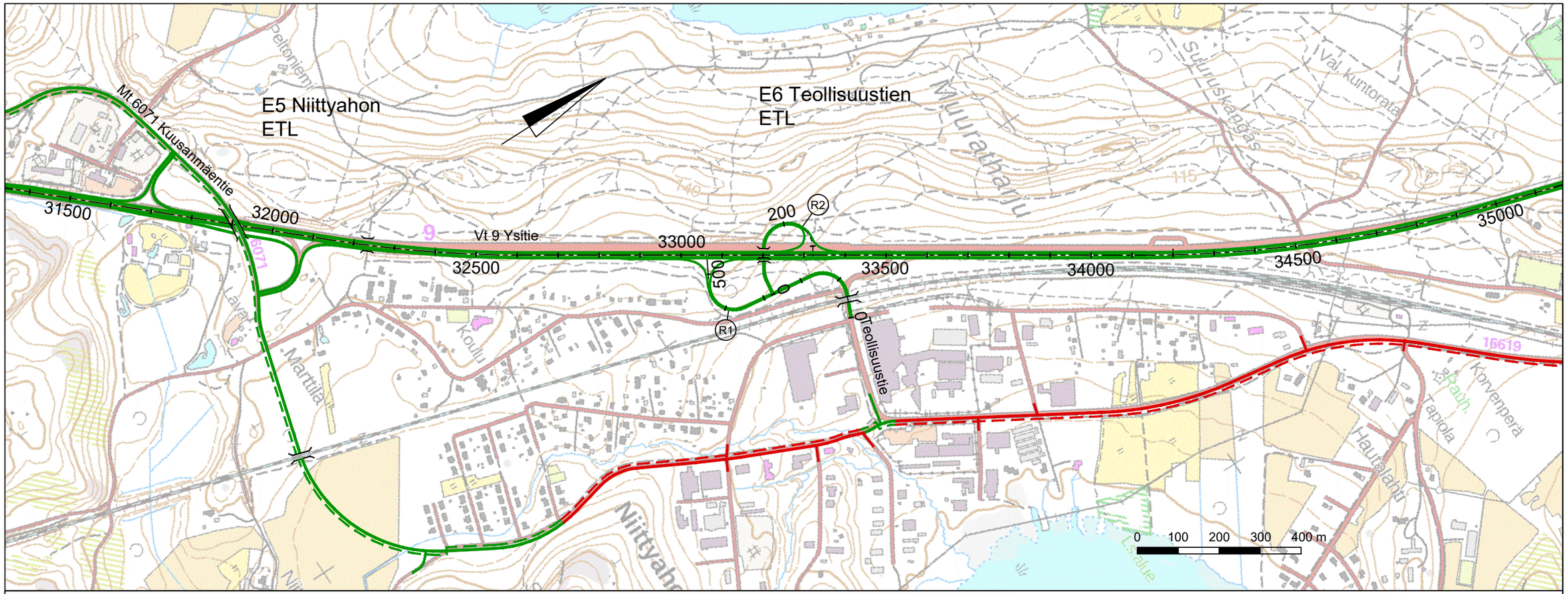

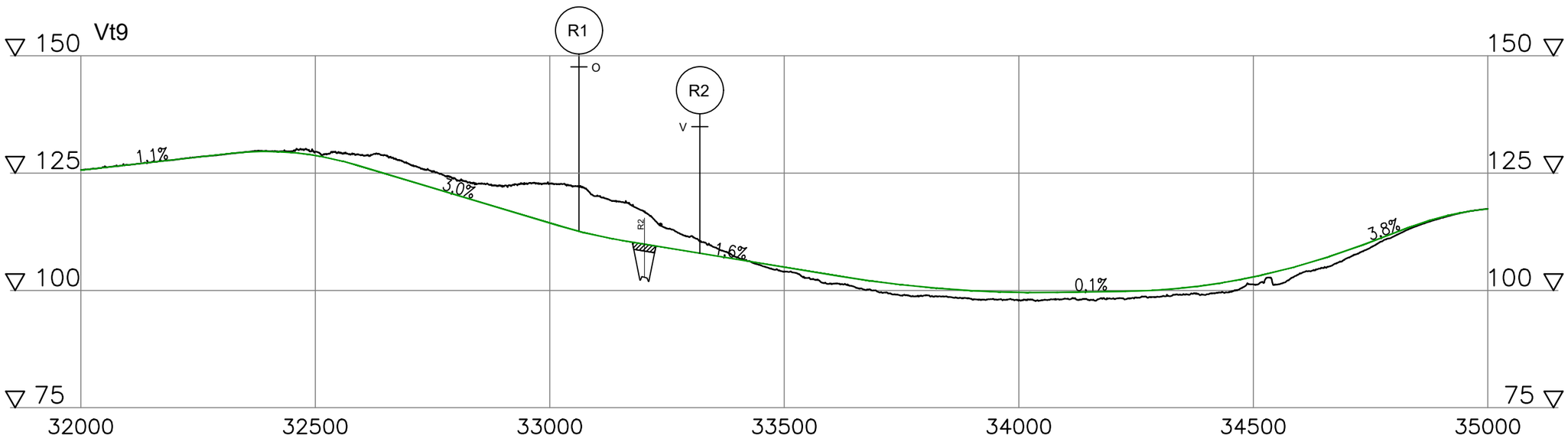

Elinvoimakeskus

SITOWISE RAMBÖLL

2026

VALTATIEN 9 PARANTAMINEN VÄLILLÄ KORPILAHTI - KELJONKANGAS
YVA-SELOSTUS

Yleiskartta ja Vt 9 pituusleikkaus vaihtoehto 1w:
Moottoriliikennetie, Teollisuustien täydellinen eritasoliittymä eteläiseen sijaintiin
1:10 000

Piir. n:o
1.6

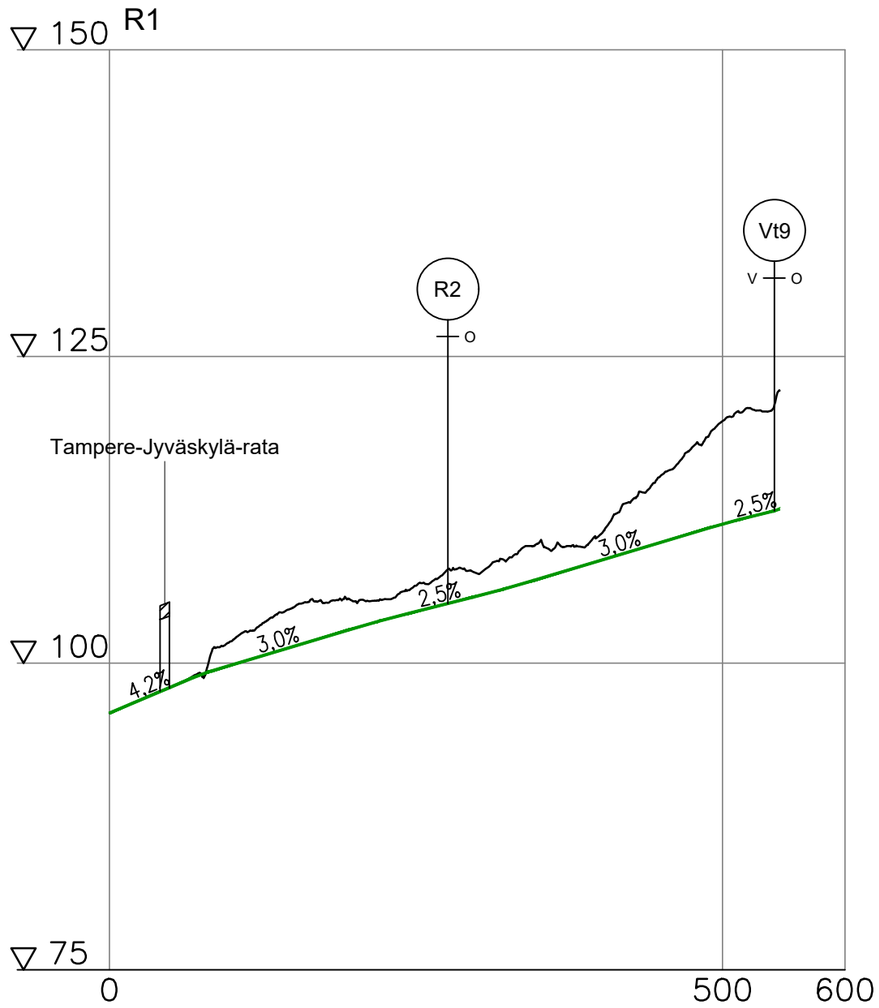
R1
150
125
100
75
0
500
600
R2
Vt9
V
O
Tampere-Jyväskylä-rata
4,2%
3,0%
2,5%
3,0%
2,5%

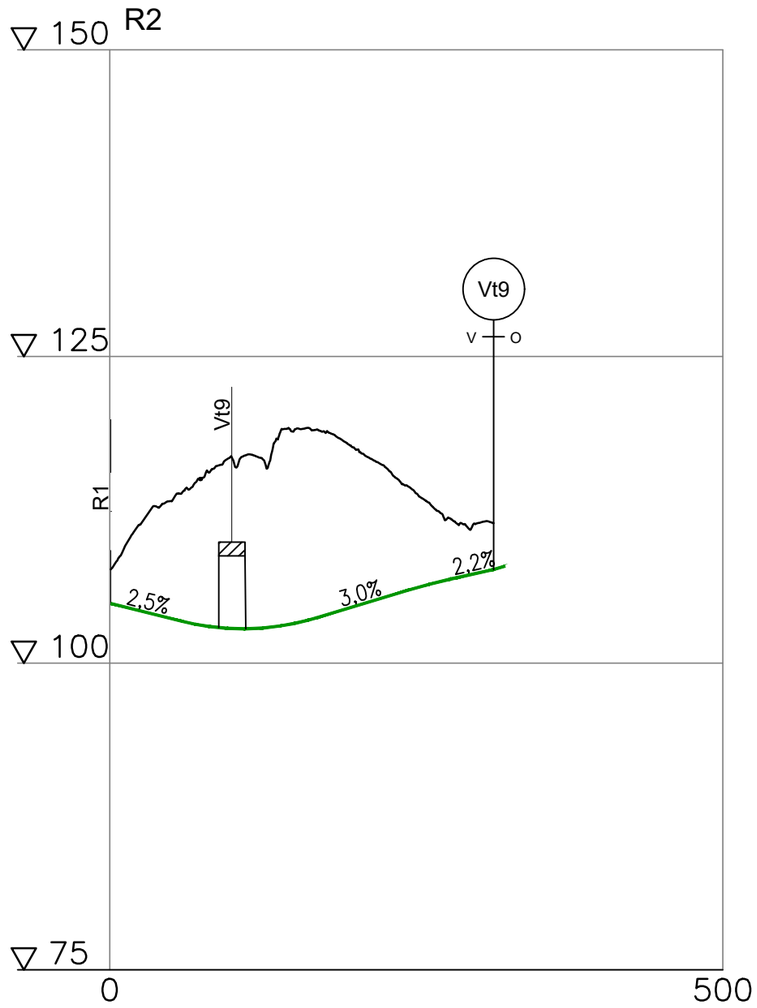
R2
150
125
100
75
0
500
Vt9
V
O
R1
2,5%
3,0%
2,2%

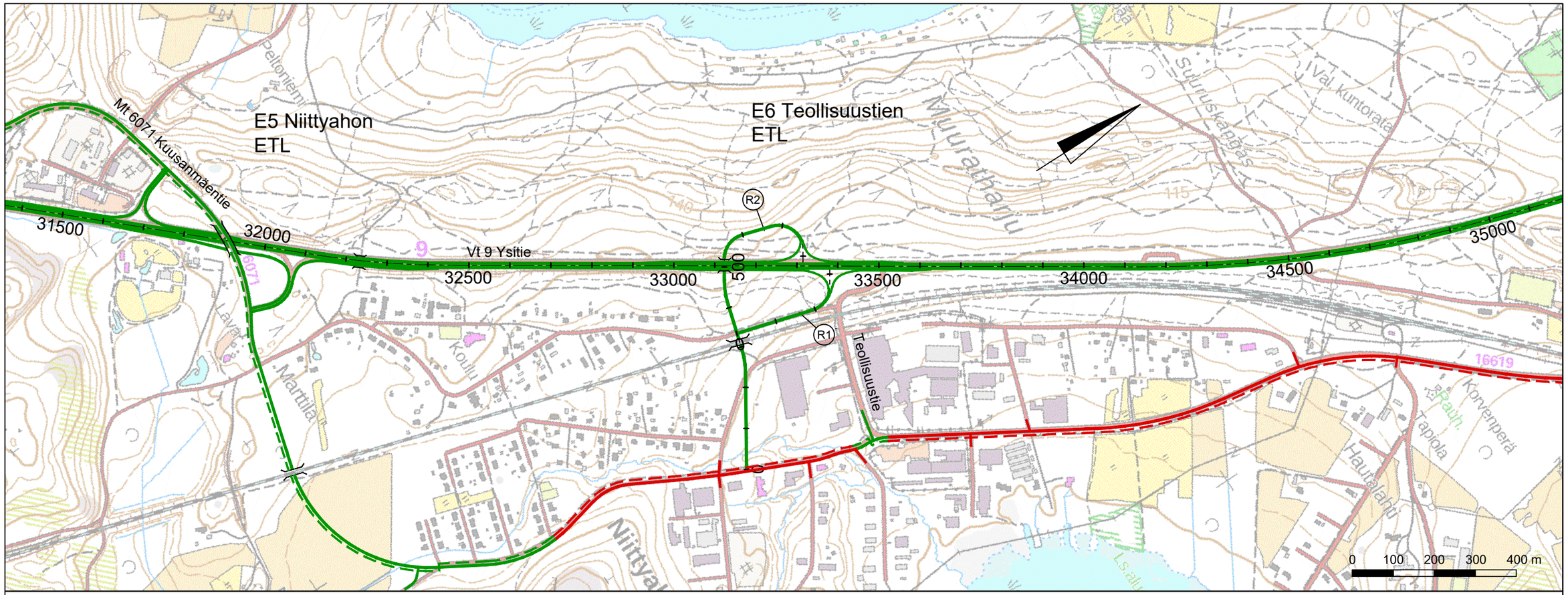

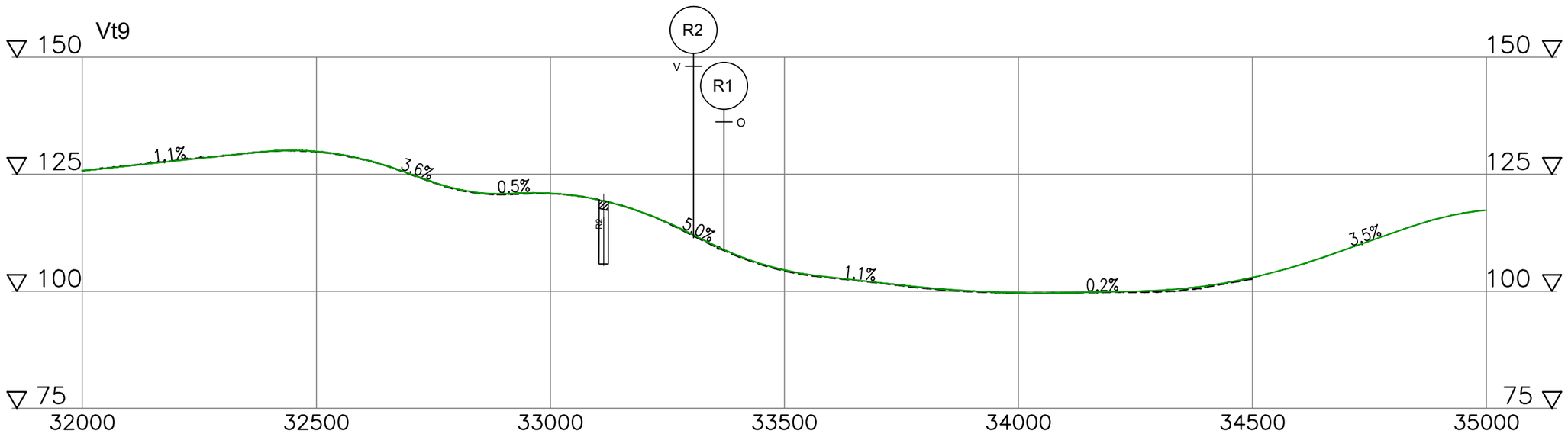

Elinvoimakeskus

SITOWISE RAMBÖLL

2026

VALTATIEN 9 PARANTAMINEN VÄLILLÄ KORPILAHTI - KELJONKANGAS
YVA-SELOSTUS

Yleiskartta ja Vt 9 pituusleikkaus vaihtoehto 1x:
Moottoriliikennetie, Teollisuustien täydellinen eritasoliittymä eteläiseen sijaintiin uudella ratasillalla
1:10 000

Piir. n:o
1.8

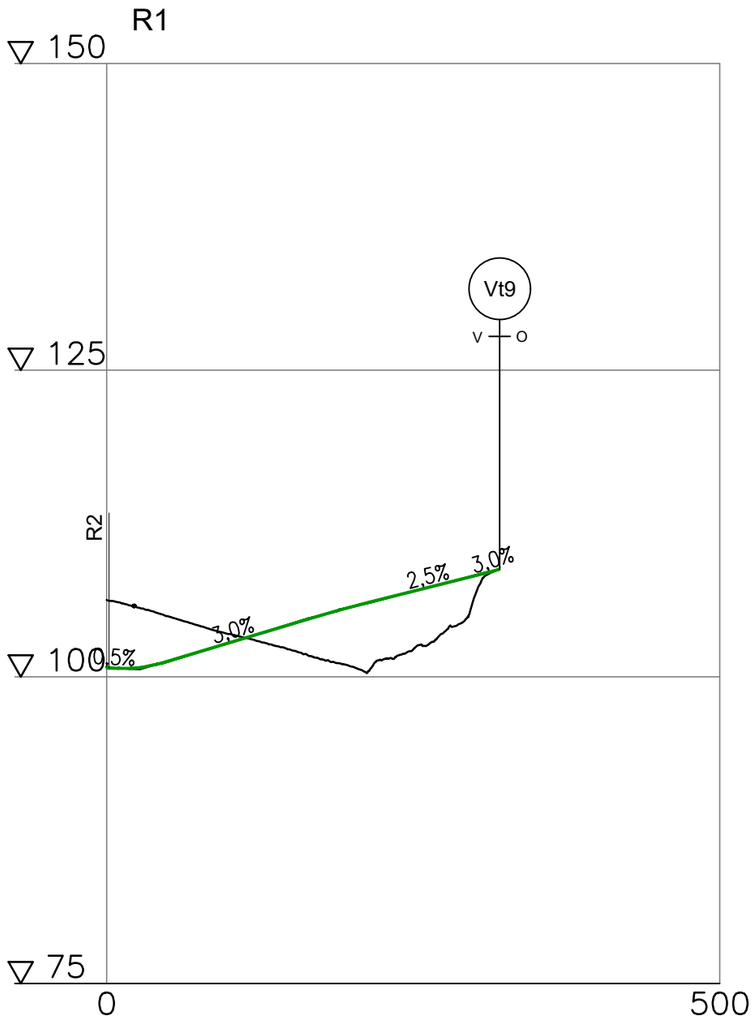

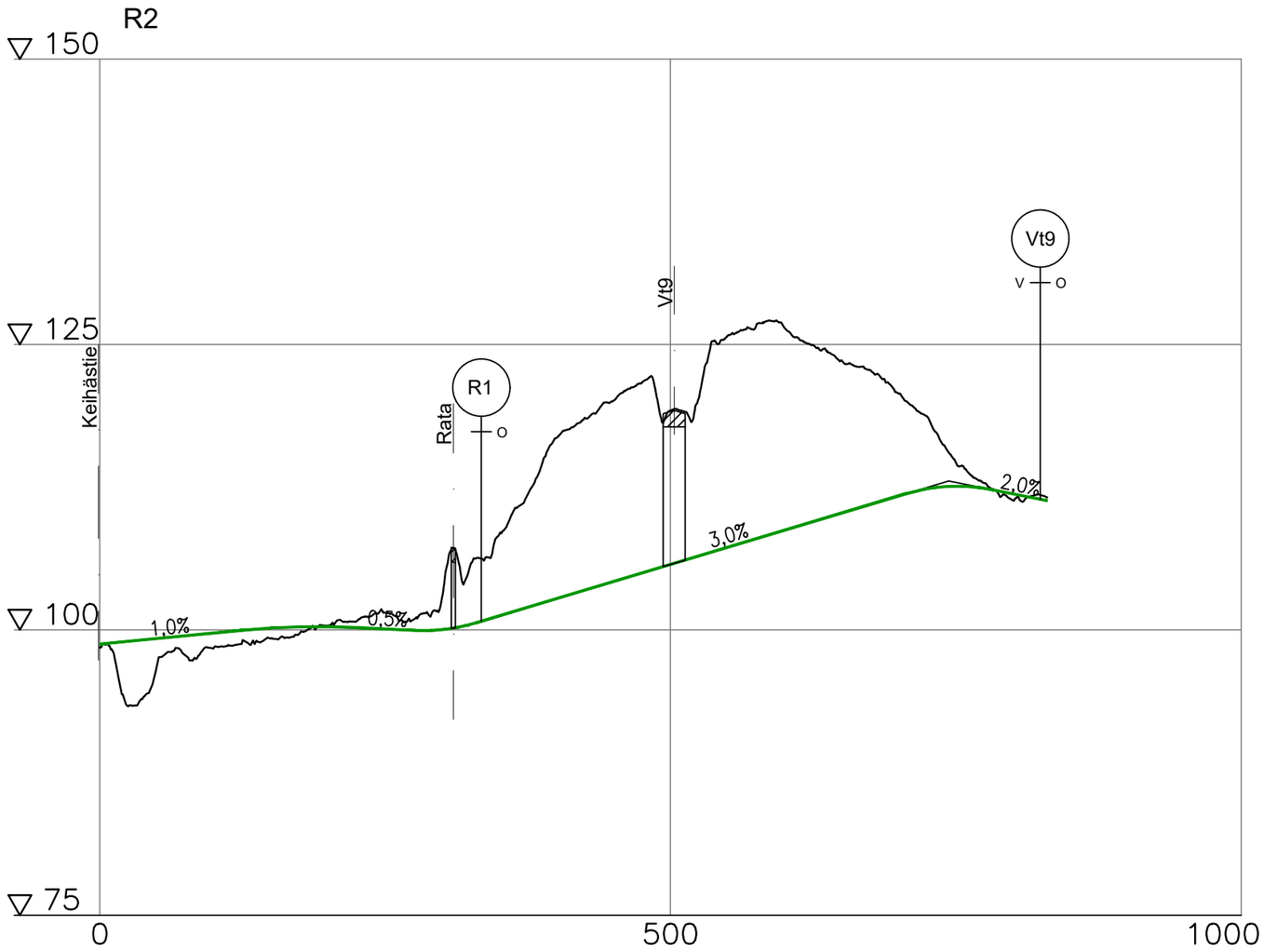

Elinvoimakeskus

SITOWISE RAMBØLL

2026

VALTATIEN 9 PARANTAMINEN VÄLILLÄ KORPILAHTI - KELJONKANGAS
YVA-SELOSTUS

Pituusleikkaukset vaihtoehto 1x: Moottoriliikennetie, Teollisuustien täydellinen eritasoliittymä eteläiseen sijaintiin uudella ratasillalla
1:5000

Piir. n:o
1.9

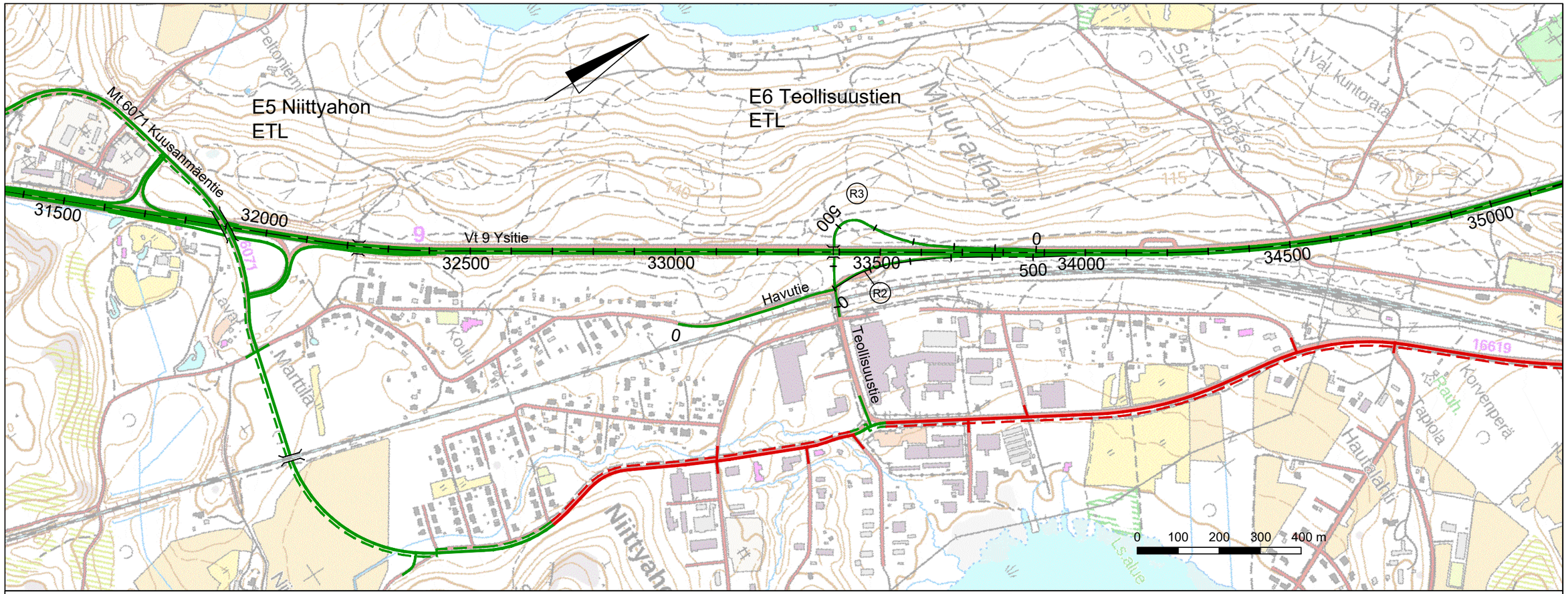

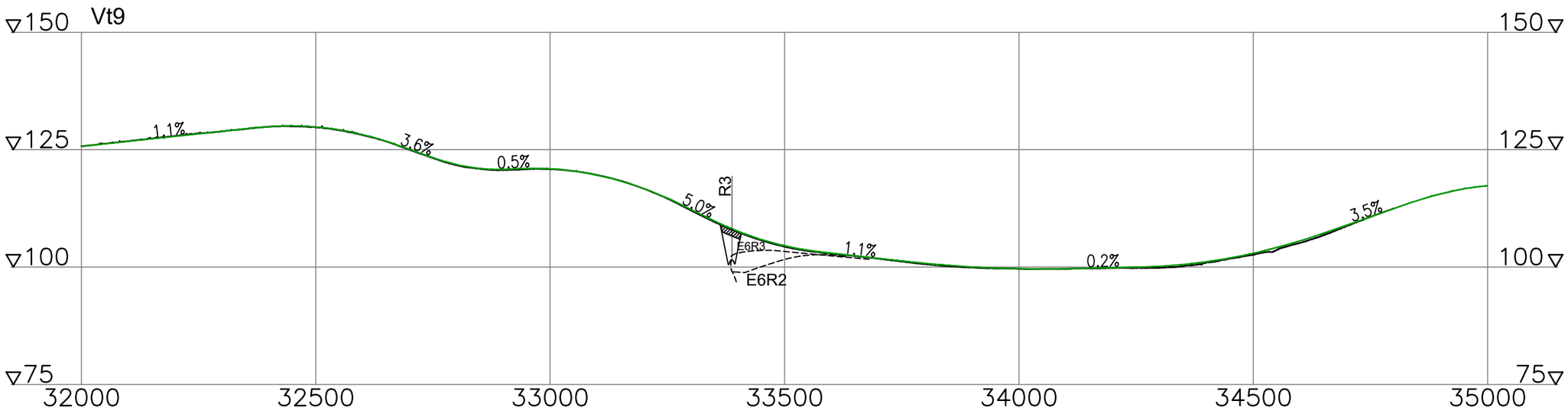

Elinvoimakeskus

SITOWISE RAMBÖLL

2026

VALTATIEN 9 PARANTAMINEN VÄLILLÄ KORPILAHTI - KELJONKANGAS
YVA-SELOSTUS

Yleiskartta ja Vt 9 pituusleikkaus vaihtoehto 1y:
Moottoriliikennetie, Teollisuustien suuntaisliittymä pohjoiseen sijaintiin
1:10 000

Piir. n:o
1.10

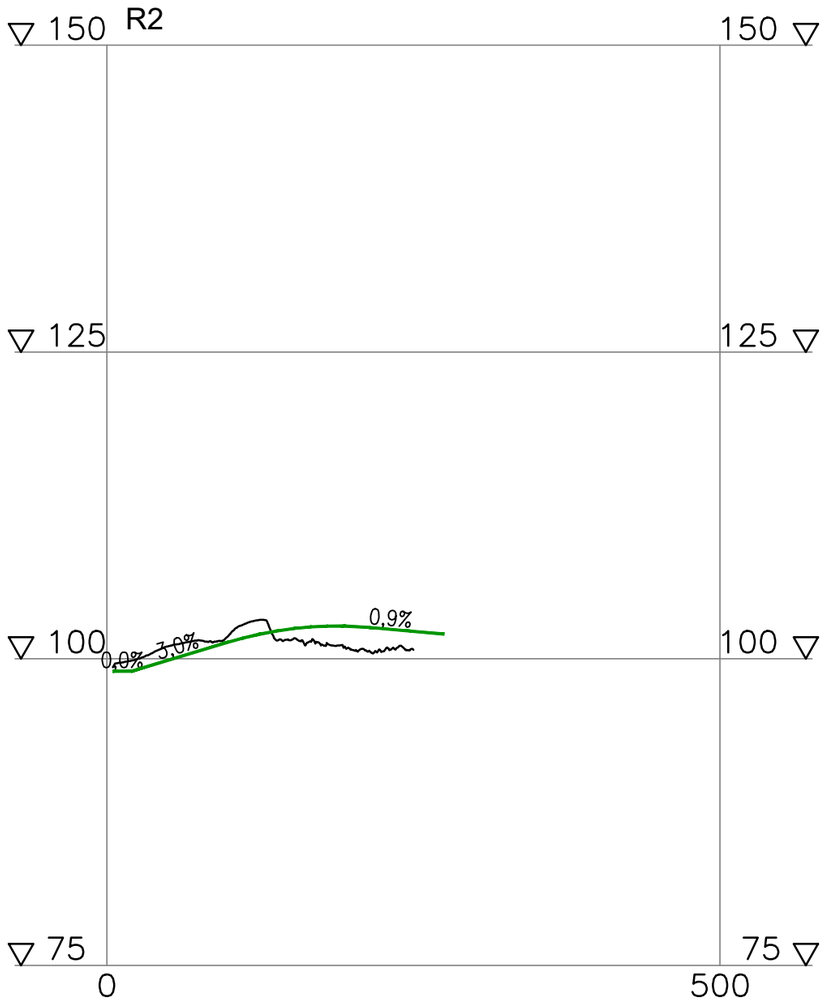

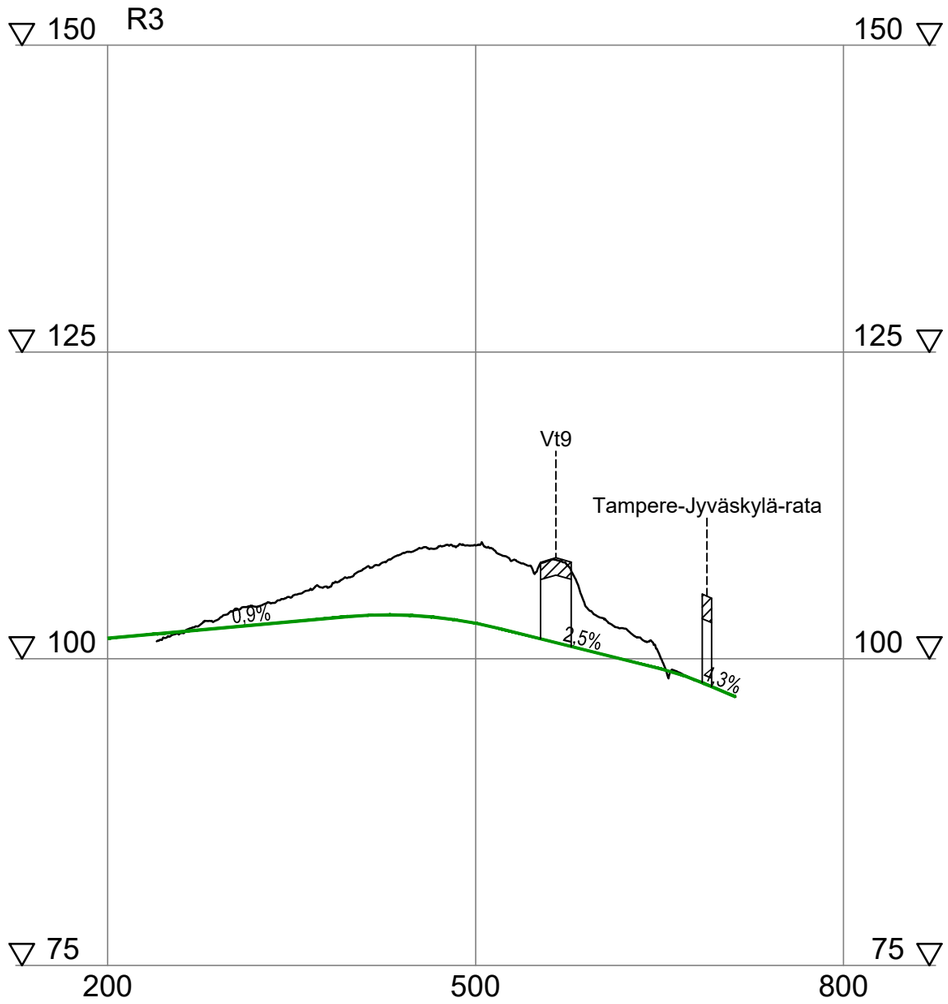

Elinvoimakeskus

SITOWISE RAMBÖLL

2026

VALTATIEN 9 PARANTAMINEN VÄLILLÄ KORPILAHTI - KELJONKANGAS
YVA-SELOSTUS

Pituusleikkaukset vaihtoehto 1y: Moottoriliikennetie, Teollisuustien suuntaisliittymä pohjoiseen sijaintiin
1:5000

Piir. n:o
1.11

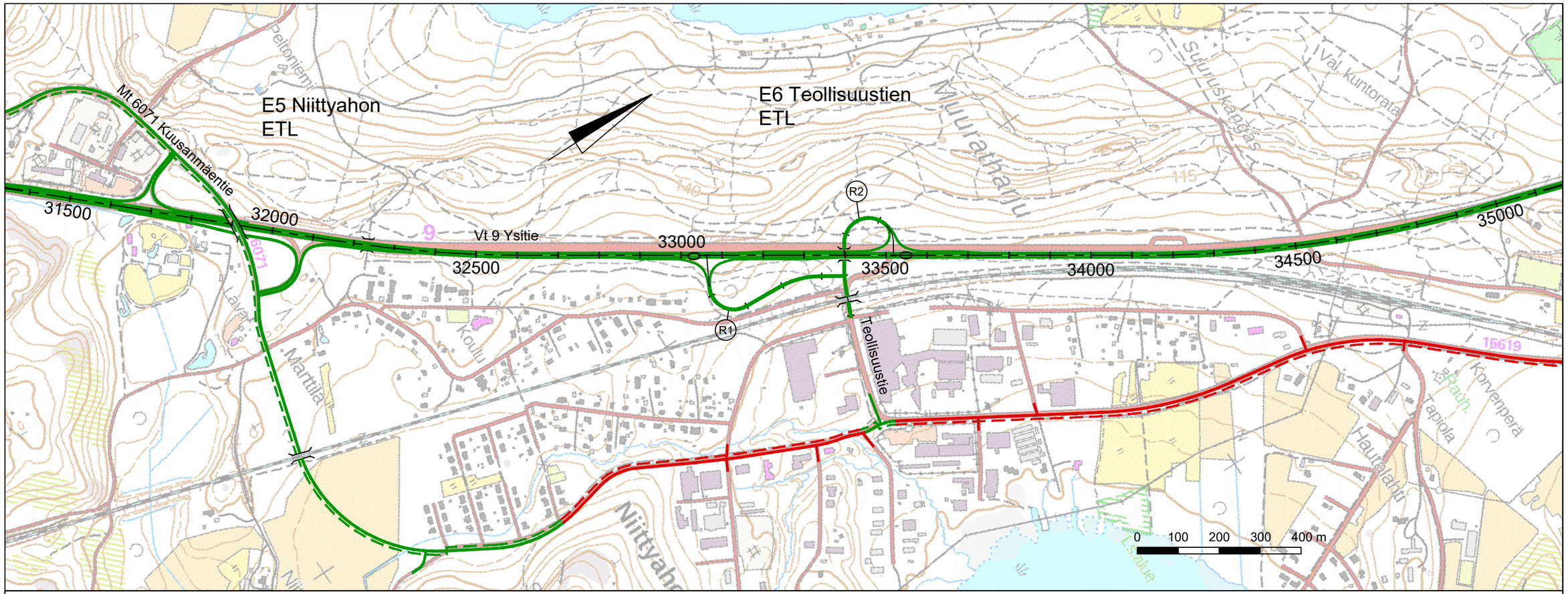

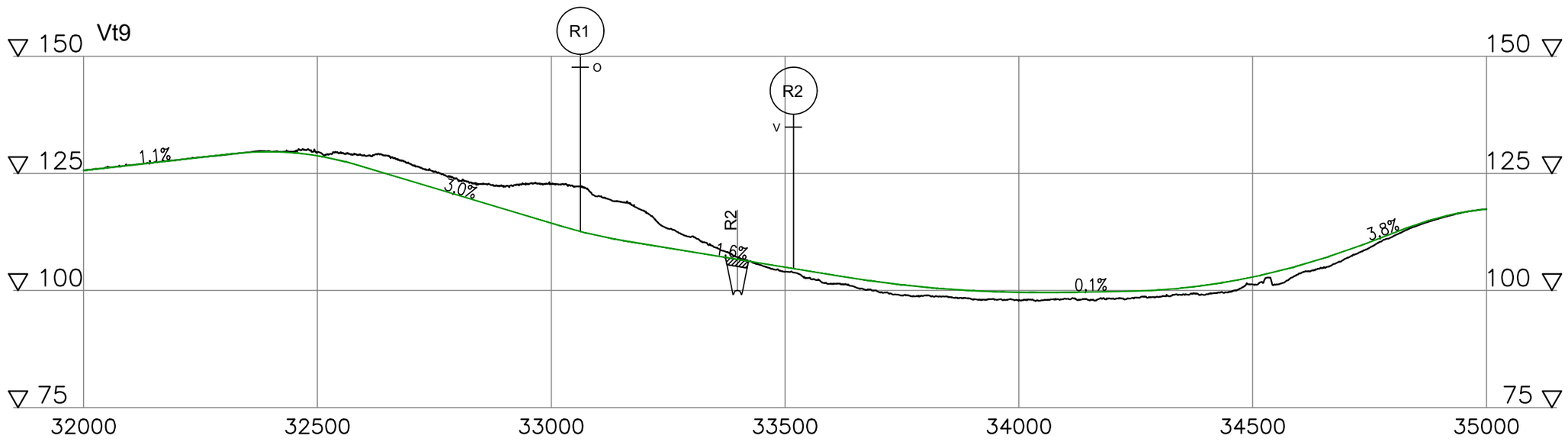

Elinvoimakeskus

SITOWISE RAMBÖLL

2026

VALTATIEN 9 PARANTAMINEN VÄLILLÄ KORPILAHTI - KELJONKANGAS
YVA-SELOSTUS

Yleiskartta ja Vt 9 pituusleikkaus vaihtoehto 1z:
Moottoriliikennetie, Teollisuustien täydellinen eritasoliittymä pohjoiseen sijaintiin
1:10 000

Piir. n:o
1.12

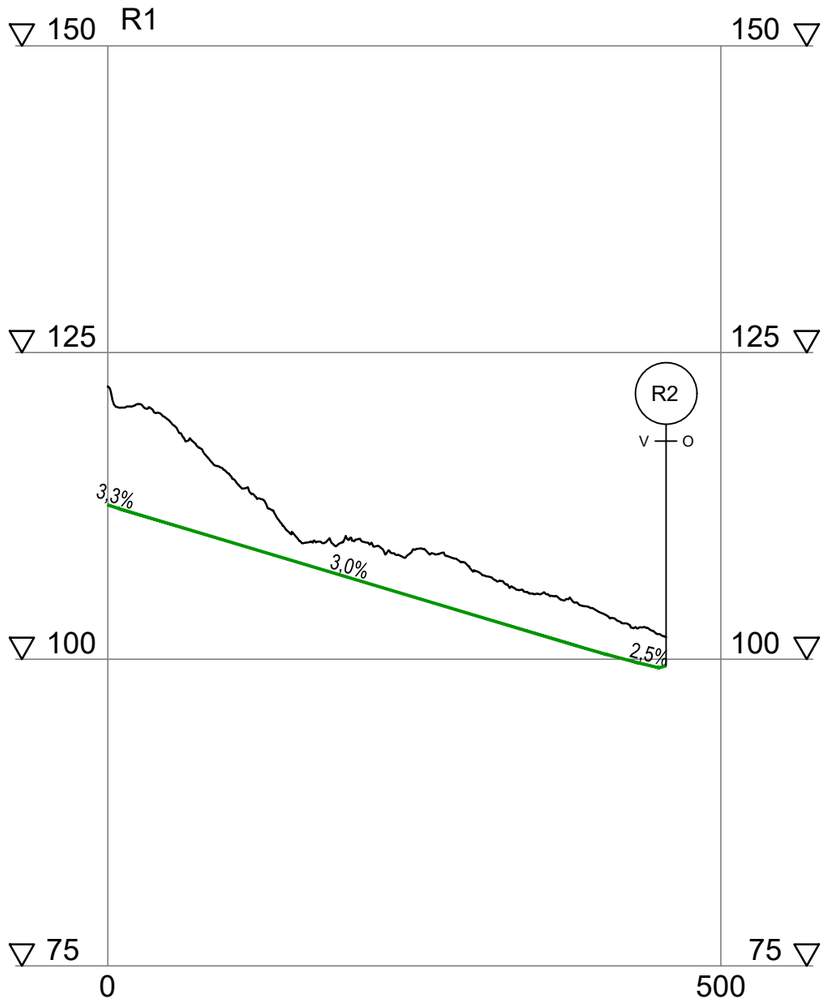
R1
150
150
125
125
100
100
75
75
0
500
R2
V
O
3,3%
3,0%
2,5%

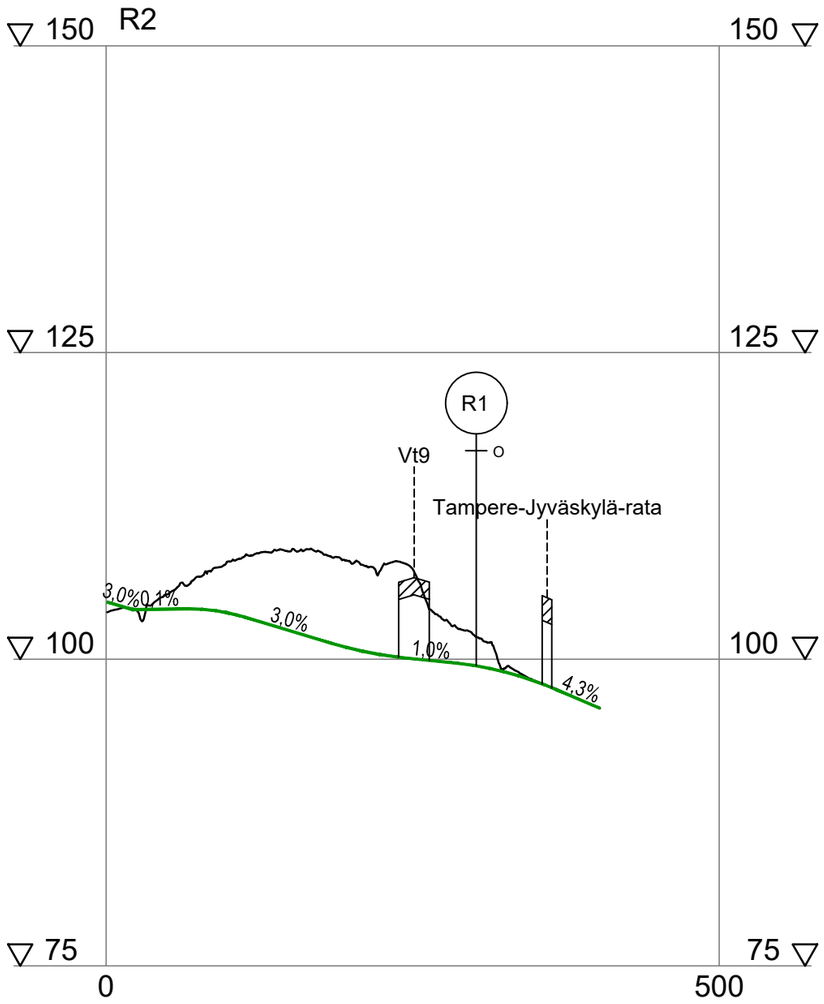
R2
150
150
125
125
100
100
75
75
0
500
R1
O
Vt9
Tampere-Jyväskylä-rata
3,0%
0,1%
3,0%
1,0%
4,3%

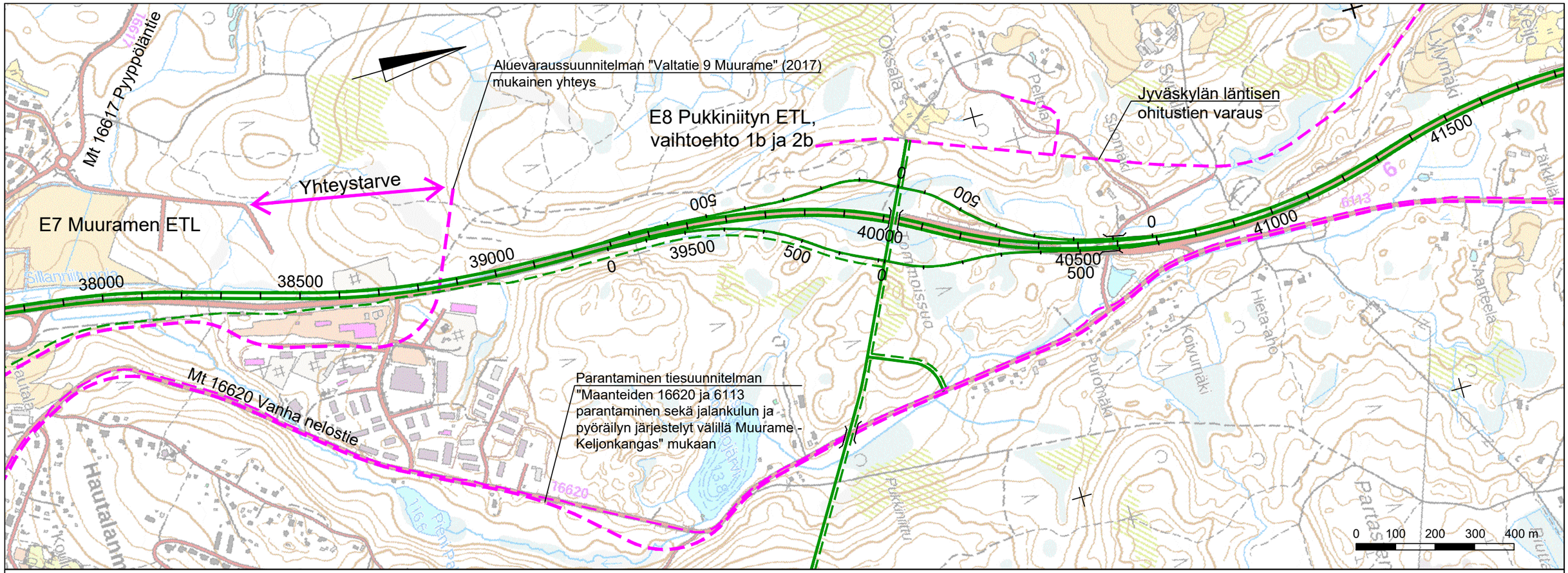

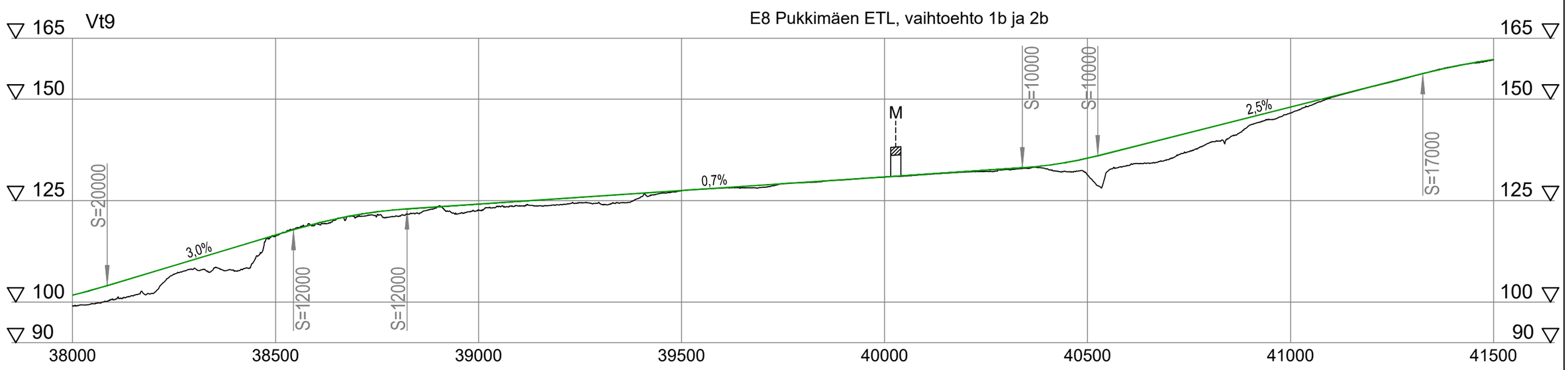

Elinvoimakeskus

SITOWISE RAMBÖLL

2026

VALTATIEN 9 PARANTAMINEN VÄLILLÄ KORPILAHTI - KELJONKANGAS
YVA-SELOSTUS

Yleiskartta Vaihtoehto 1b ja 2b:
Moottoritie, Pukkiniityn eritasoliittymä
1:10 000

Piir. n:o
2.10

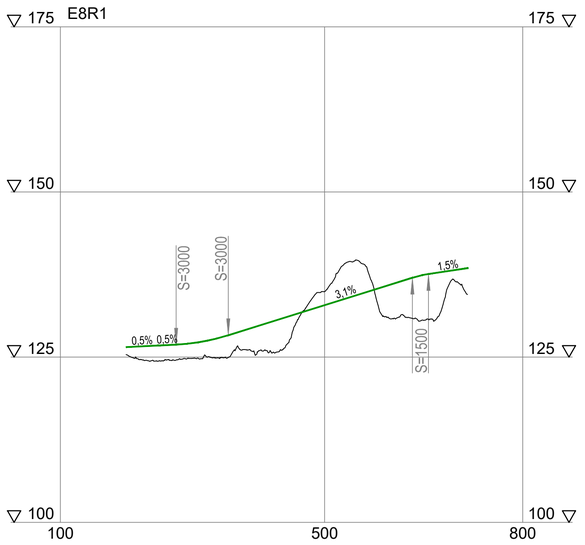

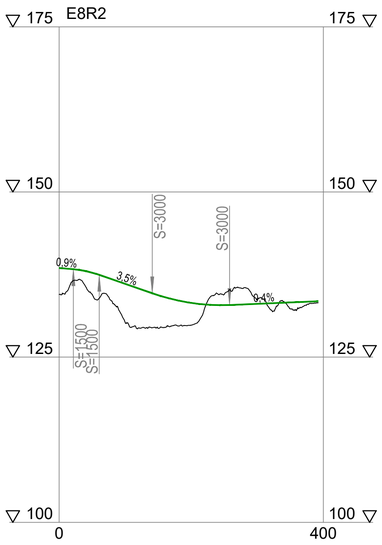

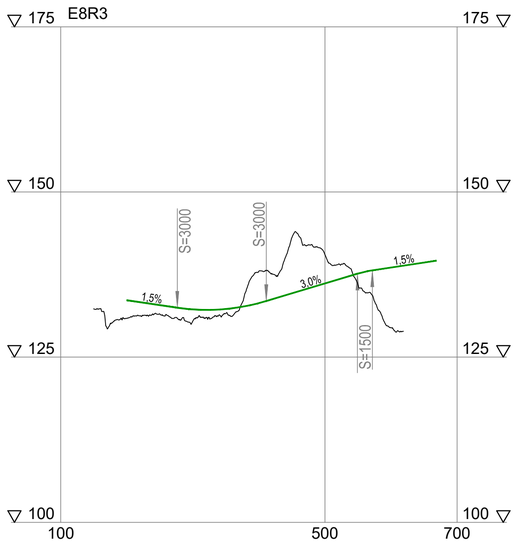

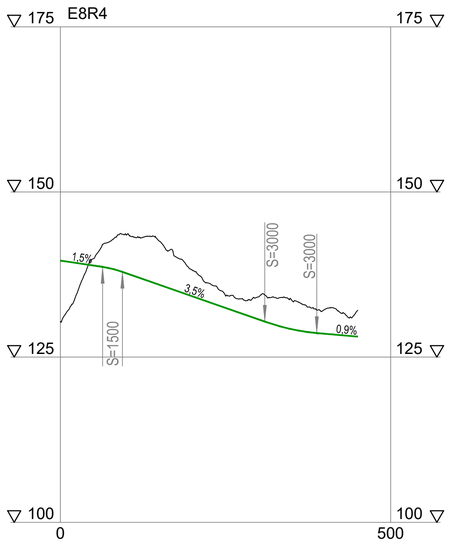

Elinvoimakeskus

SITOWISE RAMBÖLL

2026

VALTATIEN 9 PARANTAMINEN VÄLILLÄ KORPILAHTI - KELJONKANGAS
YVA-SELOSTUS

Pituusleikkaukset vaihtoehto 1b ja 2b:
Moottoritie, Pukkiniityn eritasoliittymä
1:5000

Piir. n:o
2.11