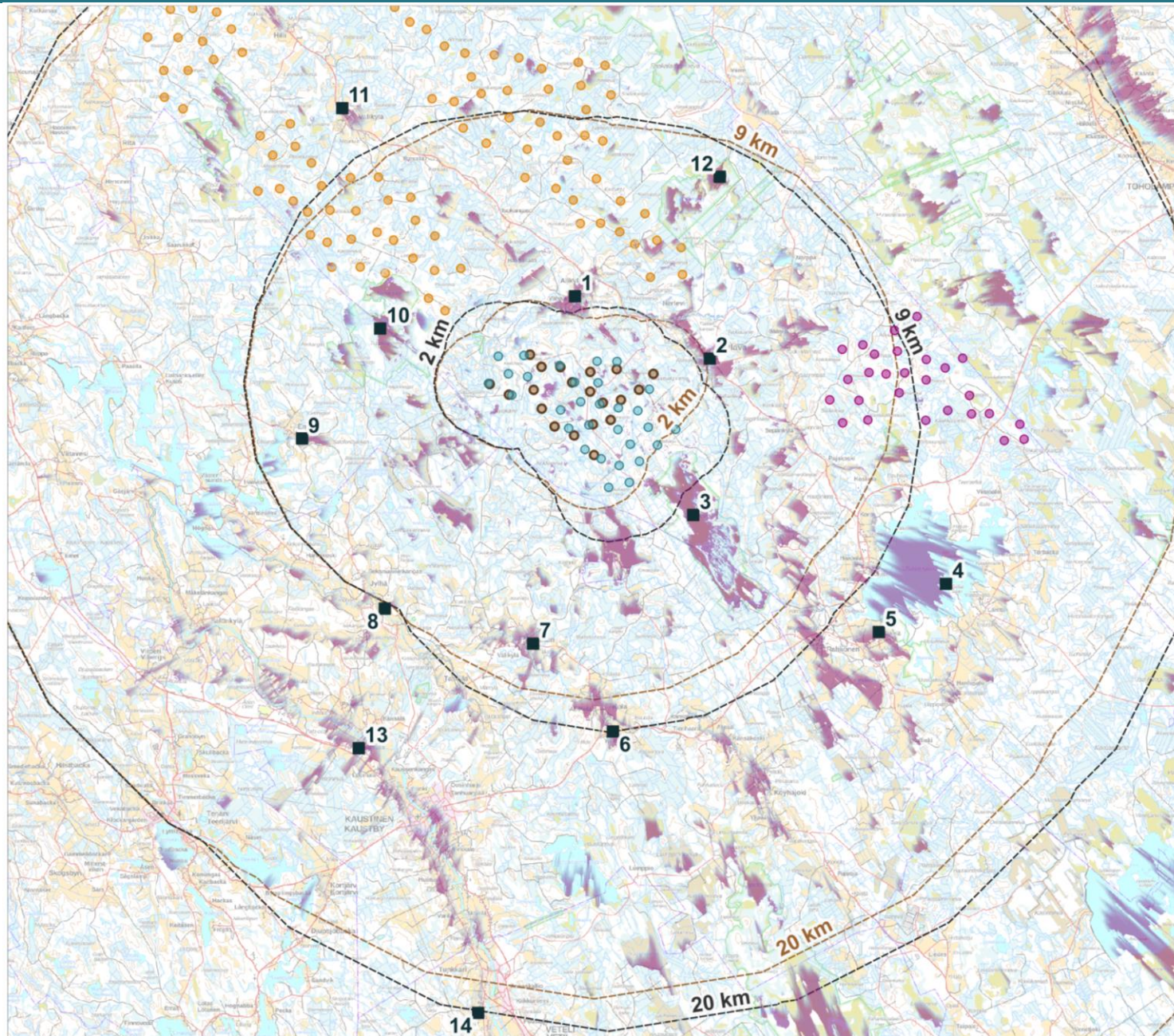


# Rautajalan tuulivoimahanke

Tuulivoimaloiden valokuvasoitteet  
Kjeller Vindteknikk Oy



## Valokuvasoitteiden kuvauspisteet

1. Alikylä
2. Ullava
3. Vionneva
4. Ullavanjärvi
5. Rahkonen
6. Kola
7. Vintturi
8. Jylhä
9. Emmes
10. Tuppulanneva
11. Välikylä
12. Valkianneva
13. Kaustinen
14. Veteli

### Rautajalan tuulivoimahanke Kuvasoitteiden kuvauspisteet

Maastotieto: Maanmittauslaitos 2025  
Hanketiedot: Prokon Wind Energy Finland Oy 2025  
Näkyvyysalueanalyysinä esitetty VE1, 30 voimalaa.

**A-INSINÖÖRIT**

0 2 4 6 8 10 km



■ Kuvauspiste

#### Hanketiedot

● VE1 Voimalapaikat

--- VE1 Etäisyysvyöhykkeet voimalapaikoista

● VE2 Voimalapaikat

--- VE2 Etäisyysvyöhykkeet voimalapaikoista

● Akkalankankaan voimalapaikat

● Pihtinevan voimalapaikat

#### Voimalaa näkyy

1 - 10

11 - 20

21 - 30

# 1. Alikylä

Valokuvasovite Rautajalan ja Pihtinevan tuulivoimaloista. Etäisyyttä kuvauspisteeltä lähimmälle Rautajalan voimalalle on noin 2,5 kilometriä. Kuva on otettu 35 mm objektiivilla, koska kamera ei ole täyskenno/kinokoon kamera.

VE1



VE1 symboleina



VE2



VE2 symboleina



# 1. Alikylä

Tarkennus valokuvasovitteesta: Rautajalan tuulivoimalat. Etäisyyttä kuvauspisteeltä lähimmälle Rautajalan voimalalle on noin 2,5 kilometriä. Kuva on otettu 35 mm objektiivilla, koska kamera ei ole täyskenno/kinokoon kamera.

VE1



VE2



# 1. Alikylä

Yövalokuviasovite Rautajalan ja Pihtinevan tuulivoimaloista. Etäisyyttä kuvauspisteeltä lähimmälle Rautajalan voimalalle on noin 2,5 kilometriä. Kuva on otettu 35 mm objektiivilla, koska kamera ei ole täyskenno/kinokoon kamera.

VE1



VE1 symboleina



VE2



VE2 symboleina




# 1. Alikylä

Tarkennus yövalokuvasoitteesta: Rautajalan tuulivoimalat. Etäisyyttä kuvauspisteeltä lähimmälle Rautajalan voimalalle on noin 2,5 kilometriä. Kuva on otettu 35 mm objektiivilla, koska kamera ei ole täyskenno/kinokoon kamera.

VE1



VE2



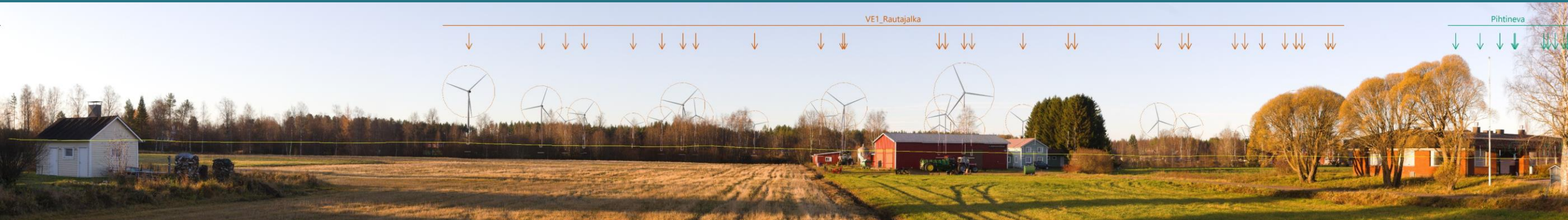
## 2. Ullava

Valokuvasovite Rautajalan ja Pihtinevan tuulivoimaloista. Etäisyyttä kuvauspisteeltä lähimmälle Rautajalan voimalalle on noin 2,1 kilometriä. Kuva on otettu 35 mm objektiivilla, koska kamera ei ole täyskenno/kinokoon kamera.


VE1



VE1 symboleina



VE2



VE2 symboleina



## 2. Ullava

Tarkennus valokuvasovitteesta: Rautajalan tuulivoimalat. Etäisyyttä kuvauspisteeltä lähimmälle Rautajalan voimalalle on noin 2,1 kilometriä. Kuva on otettu 35 mm objektiivilla, koska kamera ei ole täyskenno/kinokoon kamera.

VE1



VE2



## 2. Ullava

Yövalokuviasovite Rautajalan ja Pihtinevan tuulivoimaloista. Etäisyyttä kuvauspisteeltä lähimmälle Rautajalan voimalalle on noin 2,1 kilometriä. Kuva on otettu 35 mm objektiivilla, koska kamera ei ole täyskenno/kinokoon kamera.

VE1



VE1 symboleina



VE2



VE2 symboleina



## 2. Ullava

Tarkennus yövalokuvasoitteesta: Rautajalan tuulivoimalat. Etäisyyttä kuvauspisteeltä lähimmälle Rautajalan voimalalle on noin 2,1 kilometriä. Kuva on otettu 35 mm objektiivilla, koska kamera ei ole täyskenno/kinokoon kamera.

VE1



VE2



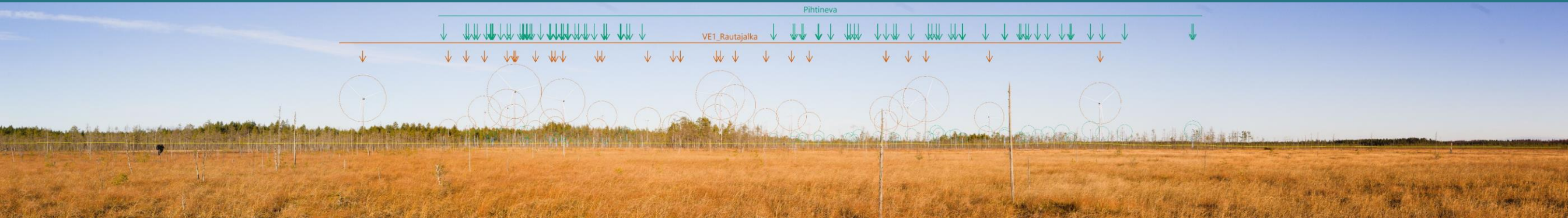
### 3. Vionneva

Valokuvasovite Rautajalan ja Pihtinevan tuulivoimaloista. Etäisyyttä kuvauspisteeltä lähimmälle Rautajalan voimalalle on noin 2,6-4,3 kilometriä. Kuva on otettu 35 mm objektiivilla, koska kamera ei ole täyskenno/kinokoon kamera.

VE1



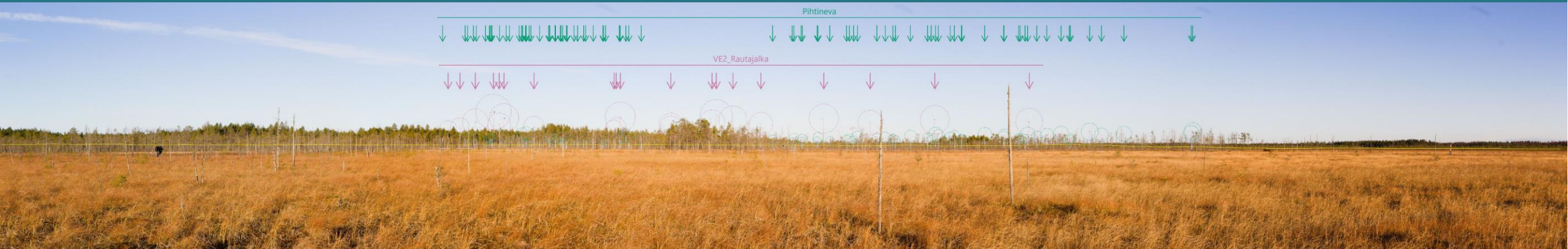
VE1 symboleina



VE2



VE2 symboleina




### 3. Vionneva

Tarkennus valokuvasovitteesta: Rautajalan ja Pihtinevan tuulivoimalat. Etäisyyttä kuvauspisteeltä lähimmälle Rautajalan voimalalle on noin 2,6-4,3 kilometriä. Kuva on otettu 35 mm objektiivilla, koska kamera ei ole täyskenno/kinokoon kamera.

VE1



VE2



## 4. Ullavanjärvi

Valokuvasovite Rautajalan, Pihtinevan ja Akkalankankaan tuulivoimaloista. Etäisyyttä kuvauspisteeltä lähimmälle Rautajalan voimalalle on noin 11,5-14,7 kilometriä. Kuva on otettu 35 mm objektiivilla, koska kamera ei ole täyskenno/kinokoon kamera.

VE1



VE1 symboleina



VE2




VE2 symboleina



## 4. Ullavanjärvi

Tarkennus valokuvasoitteesta: Rautajalan ja Pihtinevan tuulivoimalat. Etäisyyttä kuvauspisteeltä lähimmälle Rautajalan voimalalle on noin 11,5-14,7 kilometriä. Kuva on otettu 35 mm objektiivilla, koska kamera ei ole täyskenno/kinokoon kamera.


VE1



## 4. Ullavanjärvi

Tarkennus valokuvasovitteesta: Rautajalan ja Pihtinevan tuulivoimalat. Etäisyyttä kuvauspisteeltä lähimmälle Rautajalan voimalalle on noin 11,5-14,7 kilometriä. Kuva on otettu 35 mm objektiivilla, koska kamera ei ole täyskenno/kinokoon kamera.

VE2



## 4. Ullavanjärvi

Yövalokuviasovite Rautajalan, Pihtinevan ja Akkalan kankaan tuulivoimaloista. Etäisyyttä kuvauspisteeltä lähimmälle Rautajalan voimalalle on noin 11,5-14,7 kilometriä. Kuva on otettu 35 mm objektiivilla, koska kamera ei ole täyskenno/kinokoon kamera.

VE1



VE1 symboleina



VE2



VE2 symboleina



## 4. Ullavanjärvi

Tarkennus yövalokuvasoitteesta: Rautajalan ja Pihtinevan tuulivoimalat. Etäisyyttä kuvauspisteeltä lähimmälle Rautajalan voimalalle on noin 11,5-14,7 kilometriä. Kuva on otettu 35 mm objektiivilla, koska kamera ei ole täyskenno/kinokoon kamera.

VE1



## 4. Ullavanjärvi

Tarkennus yövalokuvasoitteesta: Rautajalan ja Pihtinevan tuulivoimalat. Etäisyyttä kuvauspisteeltä lähimmälle Rautajalan voimalalle on noin 11,5-14,7 kilometriä. Kuva on otettu 35 mm objektiivilla, koska kamera ei ole täyskenno/kinokoon kamera.

VE2



## 5. Rahkonen

Valokuvasovite Rautajalan, Pihtinevan ja Akkalankankaan tuulivoimaloista. Etäisyyttä kuvauspisteeltä lähimmälle Rautajalan voimalalle on noin 10,5-12,3 kilometriä. Kuva on otettu 35 mm objektiivilla, koska kamera ei ole täyskenno/kinokoon kamera.

VE1



VE1 symboleina



VE2



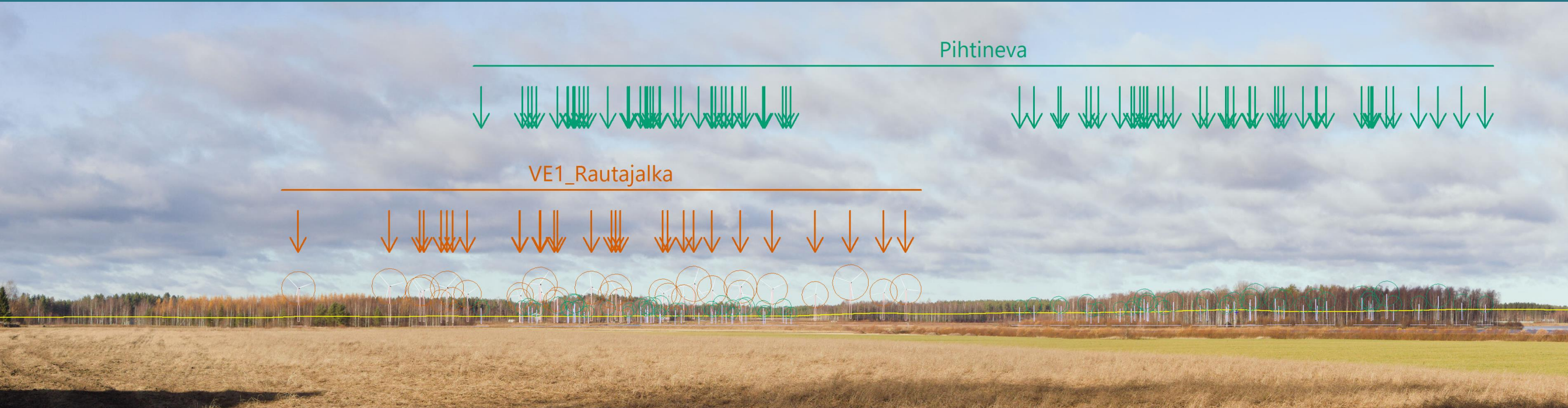
VE2 symboleina



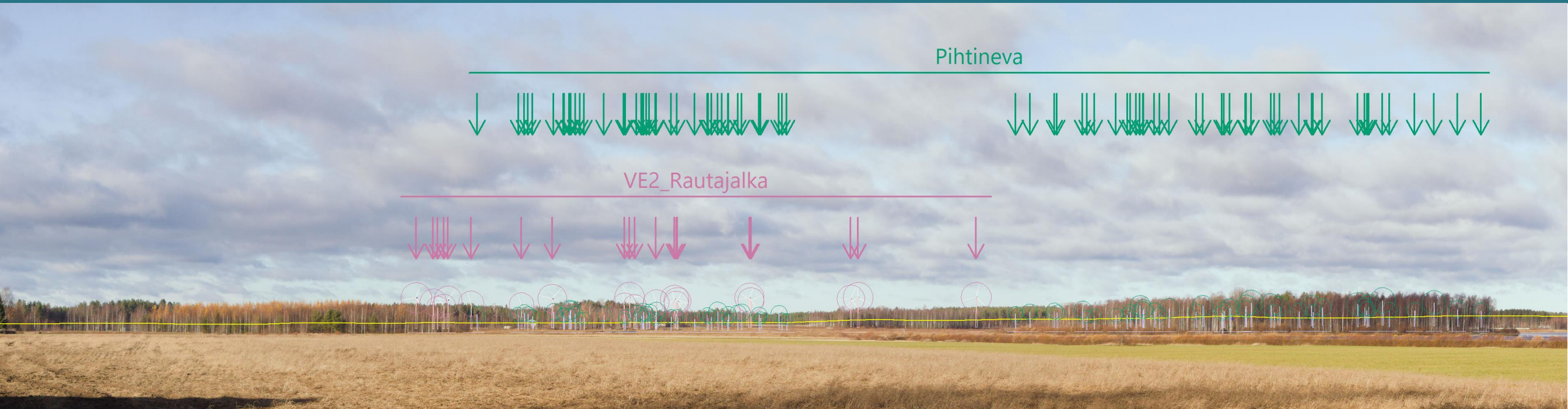
## 5. Rahkonen

Tarkennus valokuvasovitteesta: Rautajalan ja Pihtinevan tuulivoimalat. Etäisyyttä kuvauspisteeltä lähimmälle Rautajalan voimalalle on noin 10,5-12,3 kilometriä. Kuva on otettu 35 mm objektiivilla, koska kamera ei ole täyskenno/kinokoon kamera.

VE1



VE2



## 6. Kola

Valokuvasovite Rautajalan, Pihtinevan ja Akkalankankaan tuulivoimaloista. Etäisyyttä kuvauspisteeltä lähimmälle Rautajalan voimalalle on noin 9-10,2 kilometriä. Kuva on otettu 35 mm objektiivilla, koska kamera ei ole täyskenno/kinokoon kamera.

VE1



VE1 symboleina



VE2



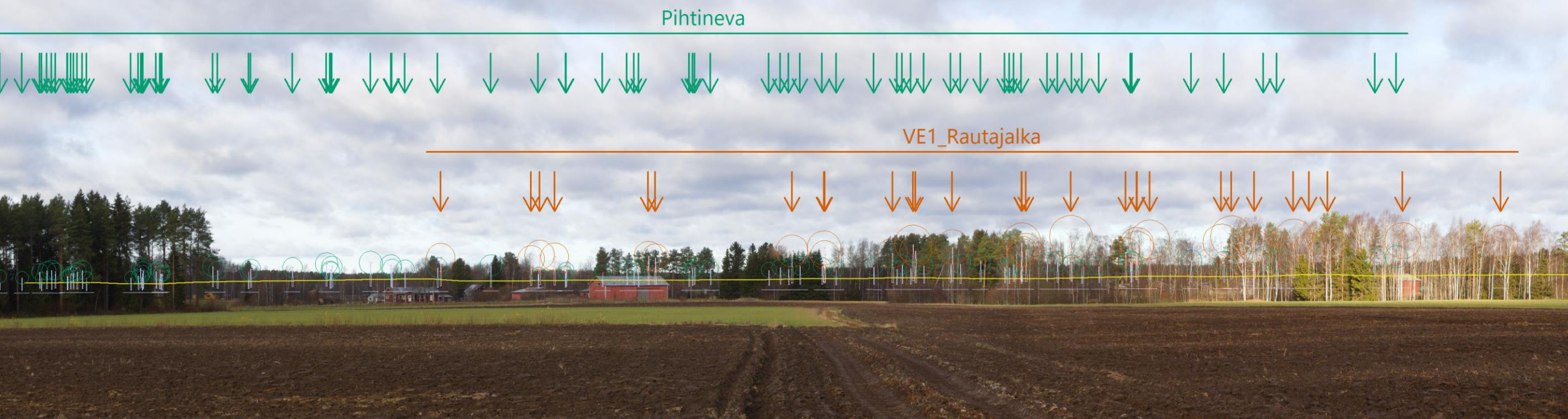
VE2 symboleina



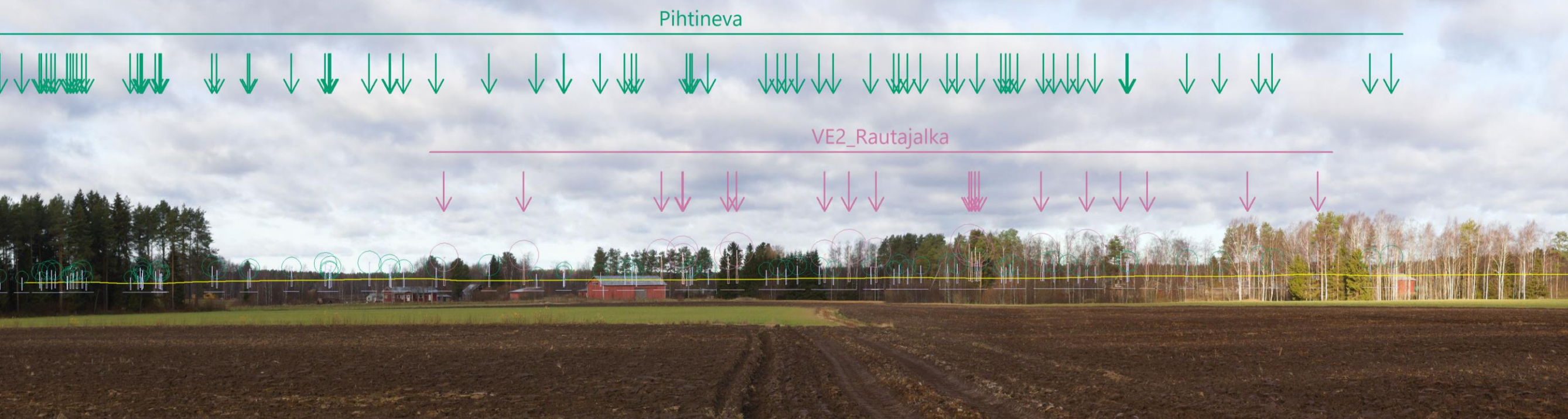
## 6. Kola

Tarkennus valokuvasovitteesta: Rautajalan ja Pihtinevan tuulivoimalat. Etäisyyttä kuvauspisteeltä lähimmälle Rautajalan voimalalle on noin 9-10,2 kilometriä. Kuva on otettu 35 mm objektiivilla, koska kamera ei ole täyskenno/kinokoon kamera.

VE1



VE2



## 7. Vintturi

Valokuvasovite Rautajalan, Pihtinevan ja Akkalankankaan tuulivoimaloista. Etäisyyttä kuvauspisteeltä lähimmälle Rautajalan voimalalle on noin 6,4-7,3 kilometriä. Kuva on otettu 35 mm objektiivilla, koska kamera ei ole täyskenno/kinokoon kamera.

VE1



VE1 symboleina



VE2




VE2 symboleina




## 7. Vintturi

Tarkennus valokuvasovitteesta: Rautajalan ja Pihtinevan tuulivoimalat. Etäisyyttä kuvauspisteeltä lähimmälle Rautajalan voimalalle on noin 6,4-7,3 kilometriä. Kuva on otettu 35 mm objektiivilla, koska kamera ei ole täyskenno/kinokoon kamera.

VE1



VE2



## 7. Vintturi

Yövalokuviasovite Rautajalan, Pihtinevan ja Akkalankankaan tuulivoimaloista. Etäisyyttä kuvauspisteeltä lähimmälle Rautajalan voimalalle on noin 6,4-7,3 kilometriä. Kuva on otettu 35 mm objektiivilla, koska kamera ei ole täyskenno/kinokoon kamera.

VE1



VE1 symboleina



VE2



VE2 symboleina



## 7. Vintturi

Tarkennus yövalokuvasoitteesta: Rautajalan ja Pihtinevan tuulivoimalat. Etäisyyttä kuvauspisteeltä lähimmälle Rautajalan voimalalle on noin 6,4-7,3 kilometriä. Kuva on otettu 35 mm objektiivilla, koska kamera ei ole täyskenno/kinokoon kamera.

VE1



VE2



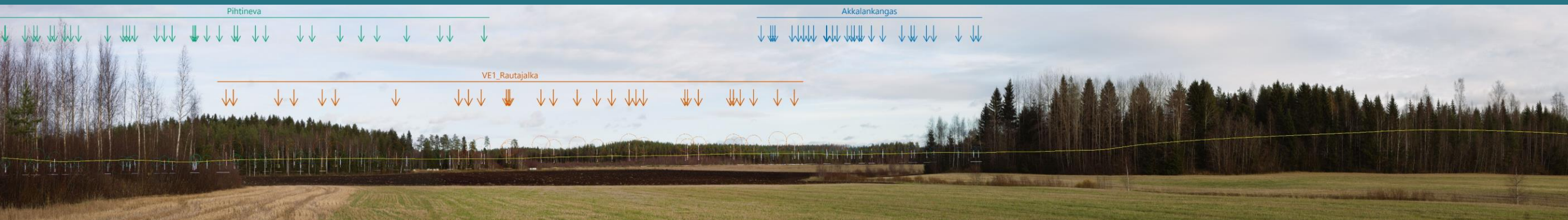
# 8. Jylhä

Valokuvasovite Rautajalan, Pihtinevan ja Akkalankankaan tuulivoimaloista. Etäisyyttä kuvauspisteeltä lähimmälle Rautajalan voimalalle on noin 9 kilometriä. Kuva on otettu 35 mm objektiivilla, koska kamera ei ole täyskenno/kinokoon kamera.

VE1



VE1 symboleina



VE2



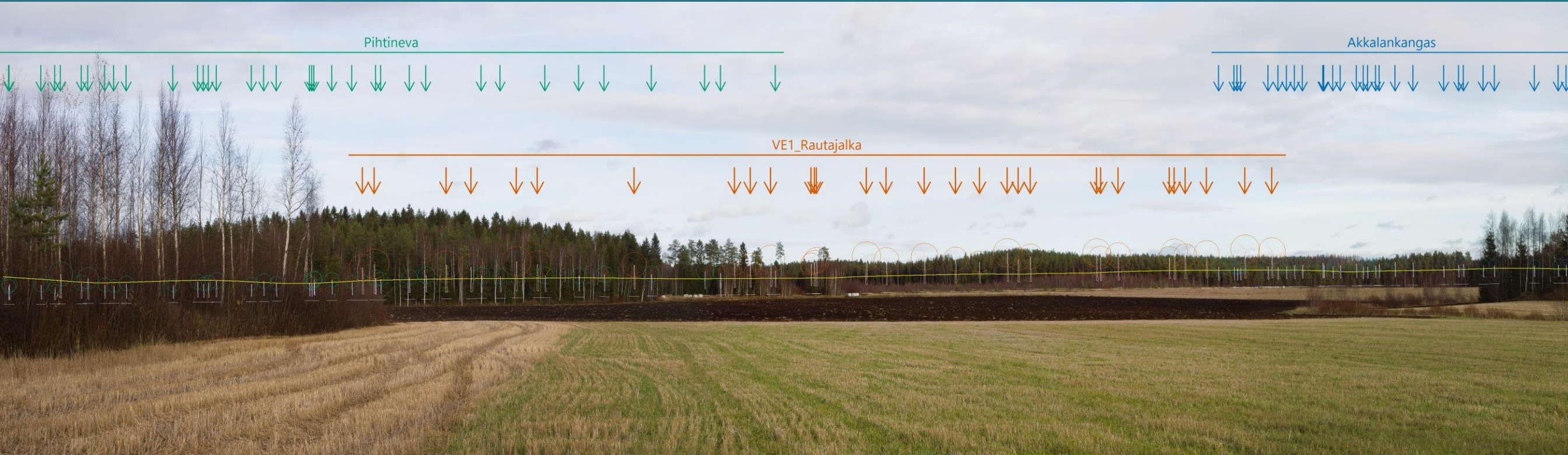
VE2 symboleina




## 8. Jylhä

Tarkennus valokuvasovitteesta: Rautajalan, Pihtinevan ja Akkalankankaan tuulivoimalat. Etäisyyttä kuvauspisteeltä lähimmälle Rautajalan voimalalle on noin 9 kilometriä. Kuva on otettu 35 mm objektiivilla, koska kamera ei ole täyskenno/kinokoon kamera.

VE1



VE2



## 9. Emmes

Valokuvasovite Rautajalan, Pihtinevan ja Akkalankankaan tuulivoimaloista. Etäisyyttä kuvauspisteeltä lähimmälle Rautajalan voimalalle on noin 7 kilometriä. Kuva on otettu 35 mm objektiivilla, koska kamera ei ole täyskenno/kinokoon kamera.

VE1



VE1 symboleina



VE2



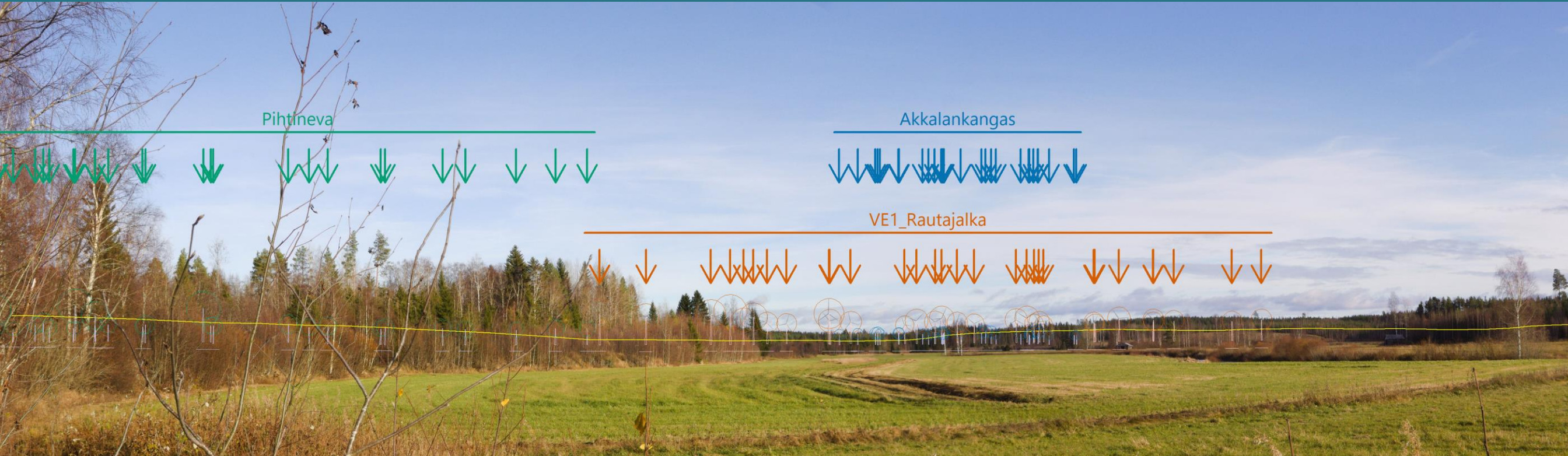
VE2 symboleina



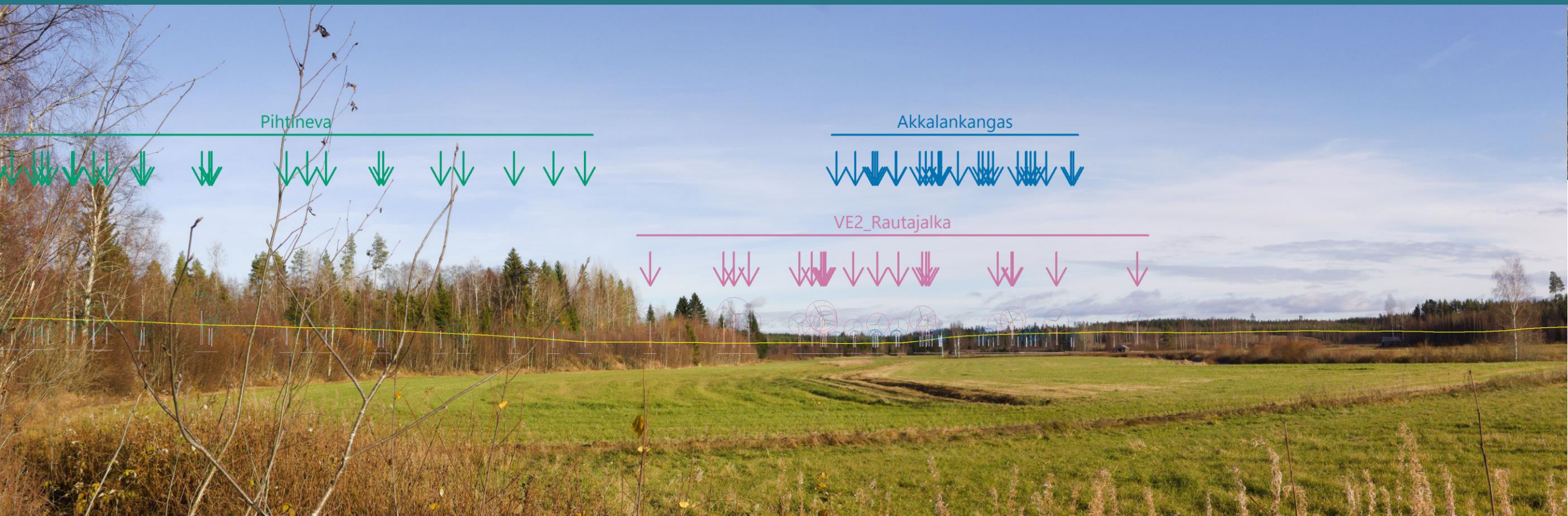
## 9. Emmes

Tarkennus valokuvasovitteesta: Rautajalan, Pihtinevan ja Akkalankankaan tuulivoimalat. Etäisyyttä kuvauspisteeltä lähimmälle Rautajalan voimalalle on noin 7 kilometriä. Kuva on otettu 35 mm objektiivilla, koska kamera ei ole täyskenno/kinokoon kamera.

VE1



VE2



# 10. Tuppulanneva

Valokuvasovite Rautajalan, Pihtinevan ja Akkalankankaan tuulivoimaloista. Etäisyyttä kuvauspisteeltä lähimmälle Rautajalan voimalalle on noin 4 kilometriä. Kuva on otettu 35 mm objektiivilla, koska kamera ei ole täyskenno/kinokoon kamera.

VE1




VE1 symboleina



VE2




VE2 symboleina



# 10. Tuppulanneva

Tarkennus valokuvasovitteesta: Rautajalan ja Akkalankankaan tuulivoimalat. Etäisyyttä kuvauspisteeltä lähimmälle Rautajalan voimalalle on noin 4 kilometriä. Kuva on otettu 35 mm objektiivilla, koska kamera ei ole täyskenno/kinokoon kamera.

VE1



VE2



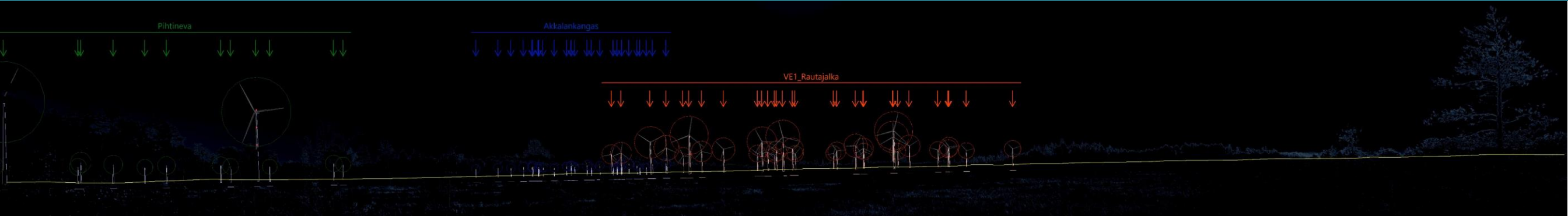
# 10. Tuppulanneva

Yövalokuvassovite Rautajalan, Pihtinevan ja Akkalankankaan tuulivoimaloista. Etäisyyttä kuvauspisteeltä lähimmälle Rautajalan voimalalle on noin 4 kilometriä. Kuva on otettu 35 mm objektiivilla, koska kamera ei ole täyskenno/kinokoon kamera.

VE1




VE1 symboleina



VE2



VE2 symboleina



## 10. Tuppulanneva

Tarkennus valokuvasovitteesta: Rautajalan ja Akkalankankaan tuulivoimalat. Etäisyyttä kuvauspisteeltä lähimmälle Rautajalan voimalalle on noin 4 kilometriä. Kuva on otettu 35 mm objektiivilla, koska kamera ei ole täyskenno/kinokoon kamera.

VE1



VE2



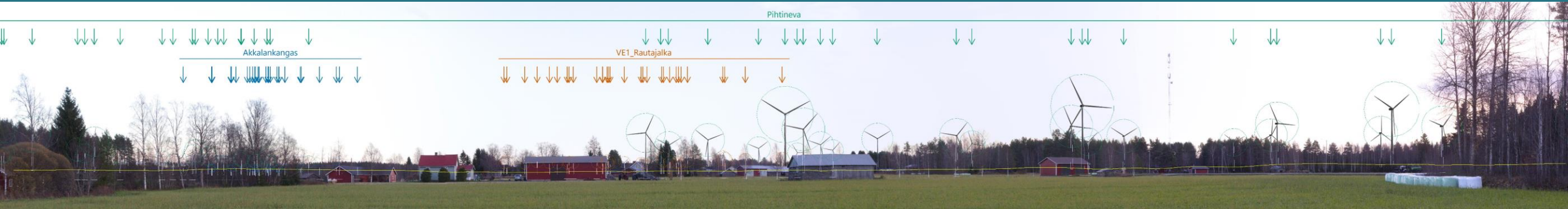
# 11. Välikylä

Valokuvasovite Rautajalan, Pihtinevan ja Akkalankankaan tuulivoimaloista. Etäisyyttä kuvauspisteeltä lähimmälle Rautajalan voimalalle on noin 11 kilometriä. Kuva on otettu 35 mm objektiivilla, koska kamera ei ole täyskenno/kinokoon kamera.

VE1



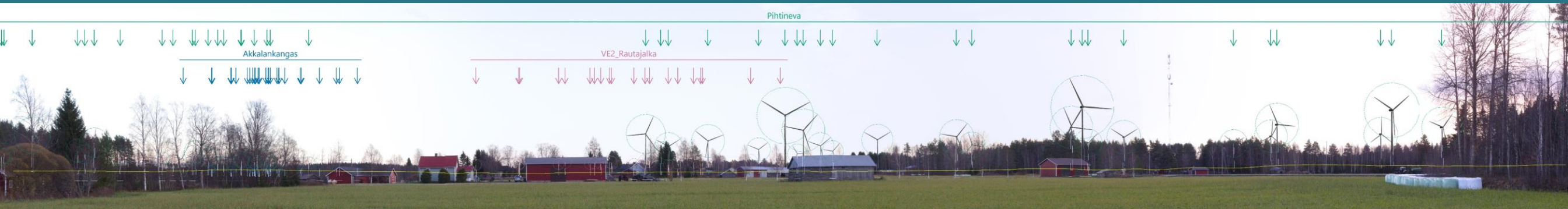
VE1 symboleina



VE2



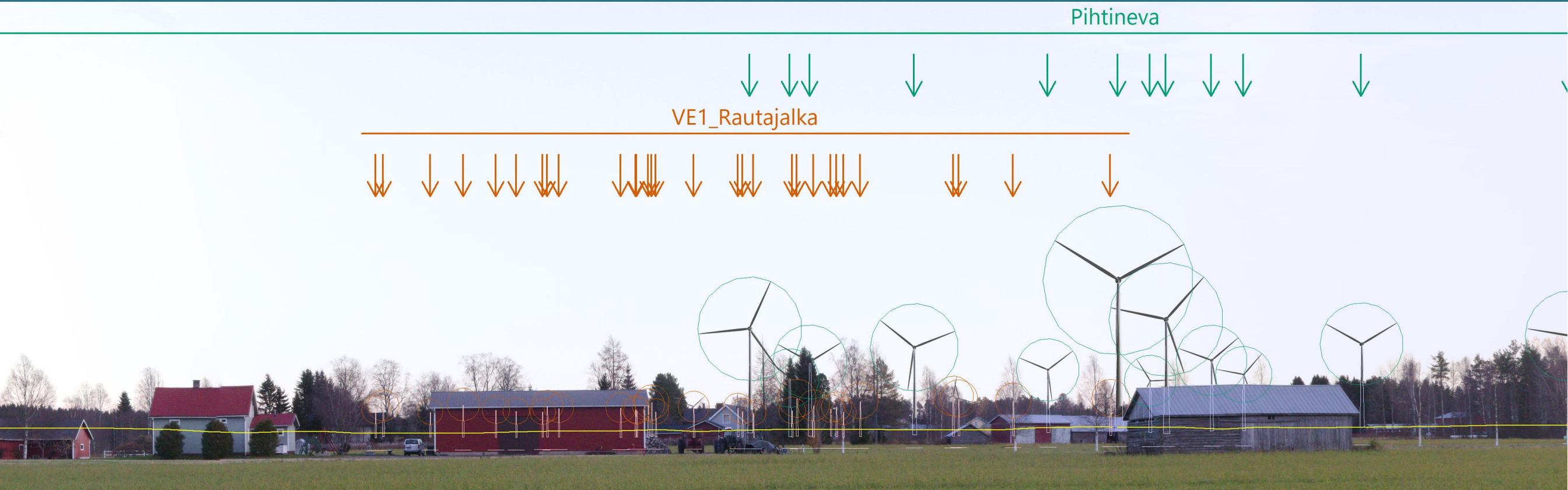
VE2 symboleina



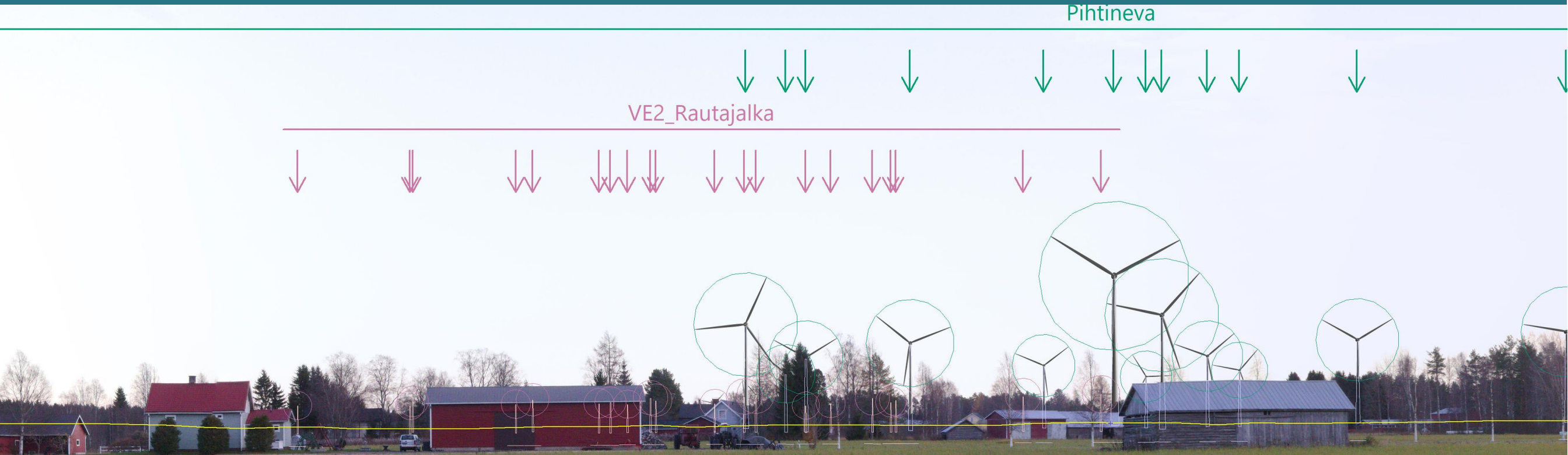
# 11. Välikylä

Tarkennus valokuvasovitteesta: Rautajalan ja Pihtinevan tuulivoimalat. Etäisyyttä kuvauspisteeltä lähimmälle Rautajalan voimalalle on noin 11 kilometriä. Kuva on otettu 35 mm objektiivilla, koska kamera ei ole täyskenno/kinokoon kamera.

VE1



VE2




## 12. Valkianneva

Valokuvasovite Rautajalan, Pihtinevan ja Akkalankankaan tuulivoimaloista. Etäisyyttä kuvauspisteeltä lähimmälle Rautajalan voimalalle on noin 11 kilometriä. Kuva on otettu 35 mm objektiivilla, koska kamera ei ole täyskenno/kinokoon kamera.

VE1




VE1 symboleina



VE2




VE2 symboleina




## 12. Valkianneva

Tarkennus valokuvasovitteesta: Rautajalan, Pihtinevan ja Akkalankankaan tuulivoimalat. Etäisyyttä kuvauspisteeltä lähimmälle Rautajalan voimalalle on noin 8 kilometriä. Kuva on otettu 35 mm objektiivilla, koska kamera ei ole täyskenno/kinokoon kamera.

VE1



VE2



### 13. Kaustinen

Valokuvasovite Rautajalan, Pihtinevan ja Akkalankankaan tuulivoimaloista. Etäisyyttä kuvauspisteeltä lähimmälle Rautajalan voimalalle on noin 13 kilometriä. Kuva on otettu 35 mm objektiivilla, koska kamera ei ole täyskenno/kinokoon kamera.

VE1



VE1 symboleina



VE2



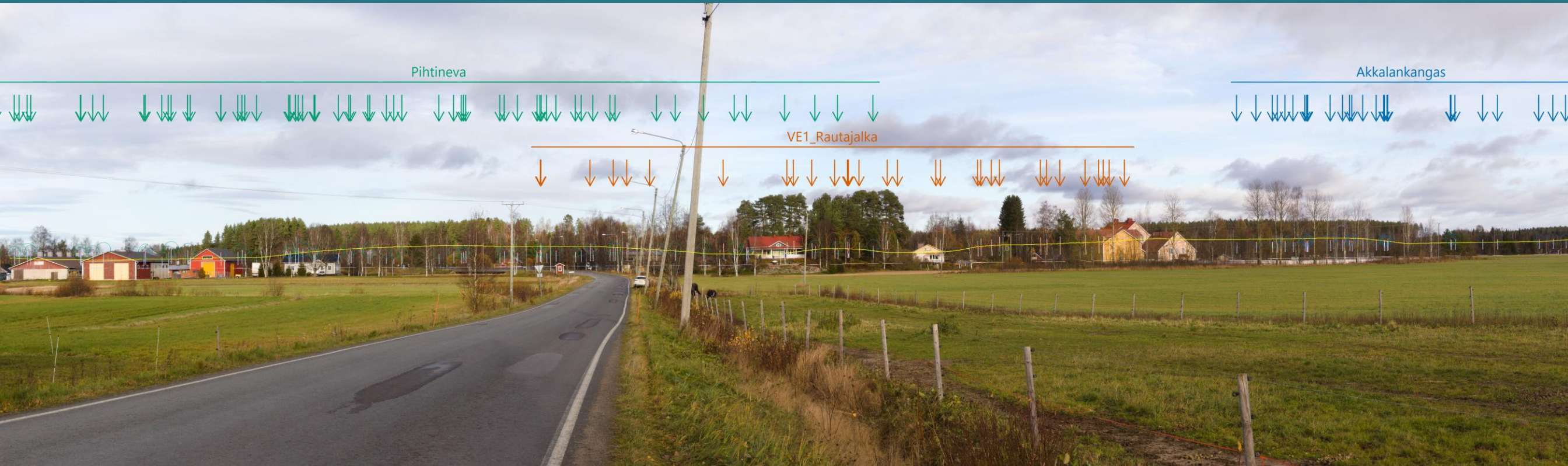
VE2 symboleina



### 13. Kaustinen

Tarkennus valokuvasoitteesta: Rautajalan, Pihtinevan ja Akkalankankaan tuulivoimalat. Etäisyyttä kuvauspisteeltä lähimmälle Rautajalan voimalalle on noin 13 kilometriä. Kuva on otettu 35 mm objektiivilla, koska kamera ei ole täyskenno/kinokoon kamera.

VE1



VE2




# 14. Veteli

Valokuvasovite Rautajalan, Pihtinevan ja Akkalankankaan tuulivoimaloista. Etäisyyttä kuvauspisteeltä lähimmälle Rautajalan voimalalle on noin 20 kilometriä. Kuva on otettu 35 mm objektiivilla, koska kamera ei ole täyskenno/kinokoon kamera.

VE1



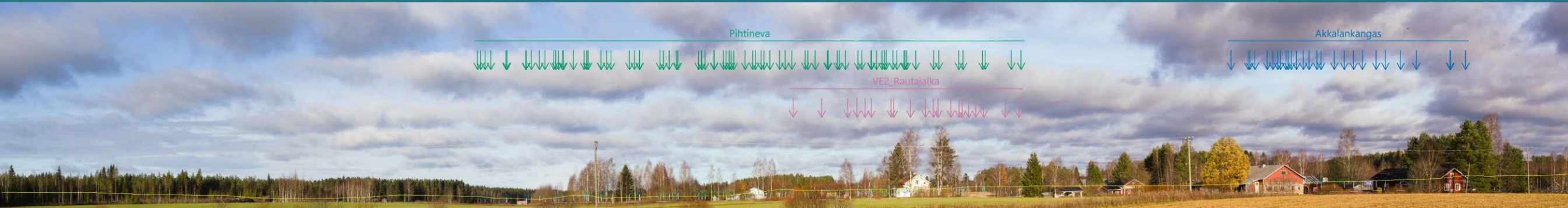
VE1 symboleina



VE2



VE2 symboleina



# 14. Veteli

Tarkennus valokuvasovitteesta: Rautajalan, Pihtinevan ja Akkalankankaan tuulivoimalat. Etäisyyttä kuvauspisteeltä lähimmälle Rautajalan voimalalle on noin 20 kilometriä. Kuva on otettu 35 mm objektiivilla, koska kamera ei ole täyskenno/kinokoon kamera.

VE1



VE2

