

UKONKANKAAN TUULIVOIMAHANKE
Kuvasovitteet



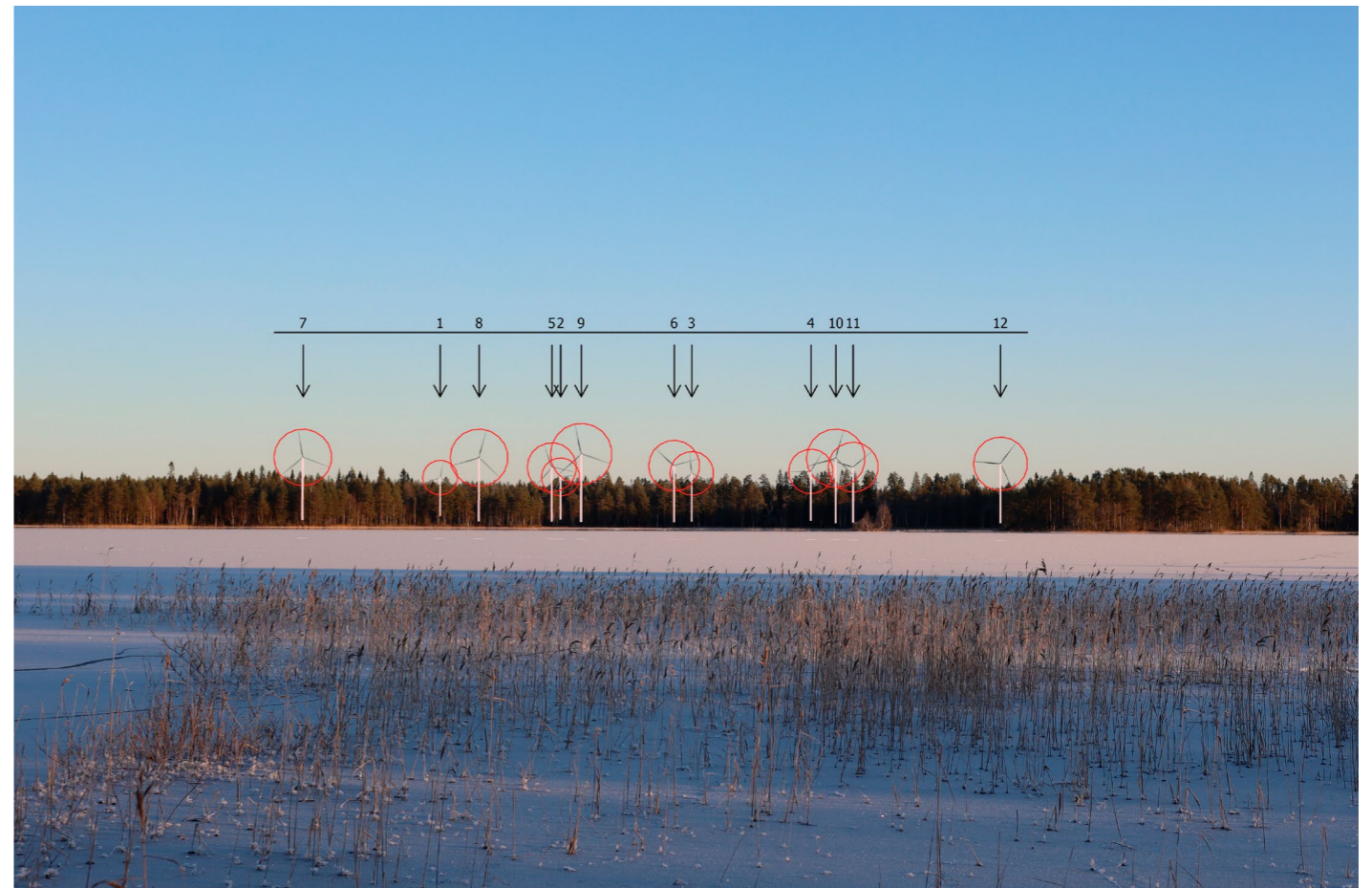
Kuvauspaikka 1 Ve1 Luoteenjärvi. Koostettu panorama, kuvattu 50 mm polttovälillä. Voimaloiden kokonaiskorkeus 320 m. Etäisyys lähimpään voimalaan noin 7,3 km.



Kuvauspaikka 1 Ve2 Luoteenjärvi. Koostettu panorama, kuvattu 50 mm polttovälillä. Voimaloiden kokonaiskorkeus 320 m. Etäisyys lähimpään voimalaan noin 7,3 km.



Voimalat merkittynä Ve1. Merkintä näyttää myös puuston ja maastonmuotojen taakse näkyvät osat




Voimalat merkittynä Ve2. Merkintä näyttää myös puuston ja maastonmuotojen taakse näkyvät osat



Kuvauspaikka 4 Ve1 Kiiskilä.

Koostettu panorama, kuvattu 50 mm polttovälillä. Voimaloiden kokonaiskorkeus 320 m. Etäisyys lähimpään voimalaan noin 3,2 km.

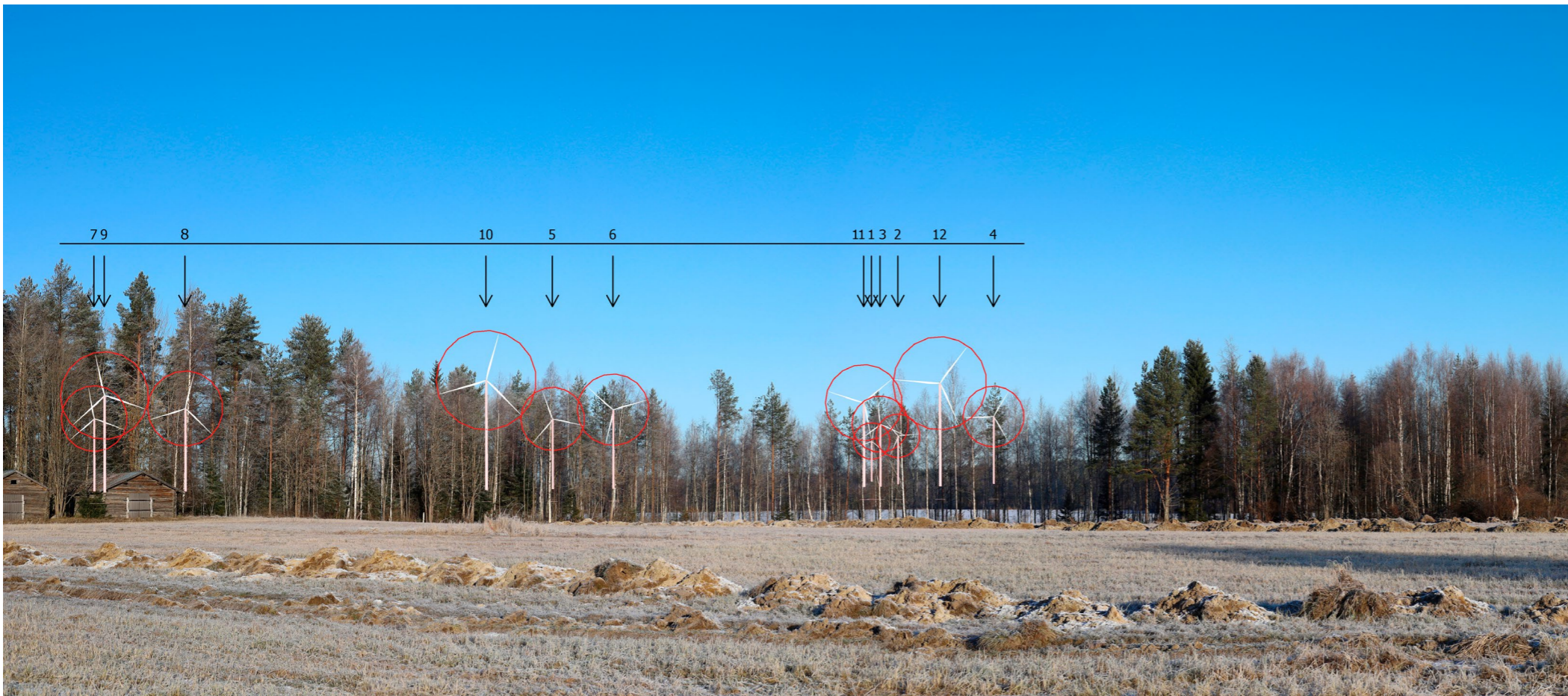


Voimalat merkittynä. Merkintä näyttää myös puuston ja maastonmuotojen taakse näkyvät osat



Kuvauspaikka 4 Ve2 Kiiskilä.

Koostettu panorama, kuvattu 50 mm polttovälillä. Voimaloiden kokonaiskorkeus 320 m. Etäisyys lähimpään voimalaan noin 3,2 km.



Voimalat merkittynä. Merkintä näyttää myös puuston ja maastonmuotojen taakse näkyvät osat

**Kuvauspaikka 6 Ve1 Korpinen.**

Koostettu panorama, kuvattu 50 mm polttovälillä. Voimaloiden kokonaiskorkeus 320 m. Etäisyys lähimpään voimalaan noin 5,8 km.



Voimalat merkittynä. Merkintä näyttää myös puuston ja maastonmuotojen taakse näkyvät osat

**Kuvauspaikka 6 Ve2 Korpinen.**

Koostettu panorama, kuvattu 50 mm polttovälillä. Voimaloiden kokonaiskorkeus 320 m. Etäisyys lähimpään voimalaan noin 5,8 km.



Voimalat merkittynä. Merkintä näyttää myös puuston ja maastonmuotojen taakse näkyvät osat



Kuvauspaikka 7 Ve1 Keltala. Voimalat merkittynä. Merkintä näyttää myös puuston ja maastonmuotojen taakse näkyvät osat
Koostettu panorama, kuvattu 50 mm polttovälillä. Voimaloiden kokonaiskorkeus 320 m. Etäisyys lähimpään voimalaan noin 3,5 km.



Kuvauspaikka 7 Ve2 Keltala. Voimalat merkittynä. Merkintä näyttää myös puuston ja maastonmuotojen taakse näkyvät osat
Koostettu panorama, kuvattu 50 mm polttovälillä. Voimaloiden kokonaiskorkeus 320 m. Etäisyys lähimpään voimalaan noin 3,5 km.



Kuvauspaikka 9 Ve1 Puolanka. Koostettu panorama, kuvattu 50 mm polttovälillä.
Voimaloiden kokonaiskorkeus 320 m. Etäisyys lähimpään voimalaan noin 15,8 km.



Kuvauspaikka 9 Ve2 Puolanka. Koostettu panorama, kuvattu 50 mm polttovälillä.
Voimaloiden kokonaiskorkeus 320 m. Etäisyys lähimpään voimalaan noin 15,8 km.



Voimalat merkittynä Ve1. Merkintä näyttää myös puuston ja maastonmuotojen taakse näkyvät osat



Voimalat merkittynä Ve2. Merkintä näyttää myös puuston ja maastonmuotojen taakse näkyvät osat



Kuvauspaikka 10 Ve1 Pahkavaara. Koostettu panorama, kuvattu 50 mm polttovälillä.
Voimaloiden kokonaiskorkeus 320 m. Etäisyys lähimpään voimalaan noin 23,1 km.



Kuvauspaikka 10 Ve2 Pahkavaara. Koostettu panorama, kuvattu 50 mm polttovälillä.
Voimaloiden kokonaiskorkeus 320 m. Etäisyys lähimpään voimalaan noin 23,1 km.



Voimalat merkittynä Ve1. Merkintä näyttää myös puuston ja maastonmuotojen taakse näkyvät osat



Voimalat merkittynä Ve2. Merkintä näyttää myös puuston ja maastonmuotojen taakse näkyvät osat



Kuvauspaikka 12 Ve1 Kalliojärvi. Koostettu panorama, kuvattu 50 mm polttovälillä.
Voimaloiden kokonaiskorkeus 320 m. Etäisyys lähimpään voimalaan noin 2,5 km.



Voimalat merkittynä. Merkintä näyttää myös puuston ja maastonmuotojen taakse näkyvät osat



Kuvauspaikka 12 Ve2 Kalliojärvi. Koostettu panorama, kuvattu 50 mm polttovälillä.
Voimaloiden kokonaiskorkeus 320 m. Etäisyys lähimpään voimalaan noin 2,5 km.



Voimalat merkittynä. Merkintä näyttää myös puuston ja maastonmuotojen taakse näkyvät osat



Kuvauspaikka 15 Ve1 Puokio. Koostettu panorama, kuvattu 50 mm polttovälillä.
Voimaloiden kokonaiskorkeus 320 m. Etäisyys lähimpään voimalaan noin 2,7 km.



Voimalat merkittynä. Merkintä näyttää myös puuston ja maastonmuotojen taakse näkyvät osat




Kuvauspaikka 15 Ve2 Puokio. Koostettu panorama, kuvattu 50 mm polttovälillä.
Voimaloiden kokonaiskorkeus 320 m. Etäisyys lähimpään voimalaan noin 3,3 km.



Voimalat merkittynä. Merkintä näyttää myös puuston ja maastonmuotojen taakse näkyvät osat



Kuvauspaikka 19 Ve1 Puokiojärvi. Koostettu panorama, kuvattu 50 mm polttovälillä.
Voimaloiden kokonaiskorkeus 320 m. Etäisyys lähimpään voimalaan noin 5,7 km.



Voimalat merkittynä. Merkintä näyttää myös puuston ja maastonmuotojen taakse näkyvät osat



Kuvauspaikka 19 Ve2 Puokiojärvi. Koostettu panorama, kuvattu 50 mm polttovälillä.
Voimaloiden kokonaiskorkeus 320 m. Etäisyys lähimpään voimalaan noin 5,7 km.



Voimalat merkittynä. Merkintä näyttää myös puuston ja maastonmuotojen taakse näkyvät osat



Kuvauspaikka 20 Ve1 Paatinjärvi. Koostettu panorama, kuvattu 50 mm polttovälillä.
Voimaloiden kokonaiskorkeus 320 m. Etäisyys lähimpään voimalaan noin 15,3 km.



Kuvauspaikka 20 Ve2 Paatinjärvi. Koostettu panorama, kuvattu 50 mm polttovälillä.
Voimaloiden kokonaiskorkeus 320 m. Etäisyys lähimpään voimalaan noin 15,3 km.



Voimalat merkittynä Ve1. Merkintä näyttää myös puuston ja maastonmuotojen taakse näkyvät osat

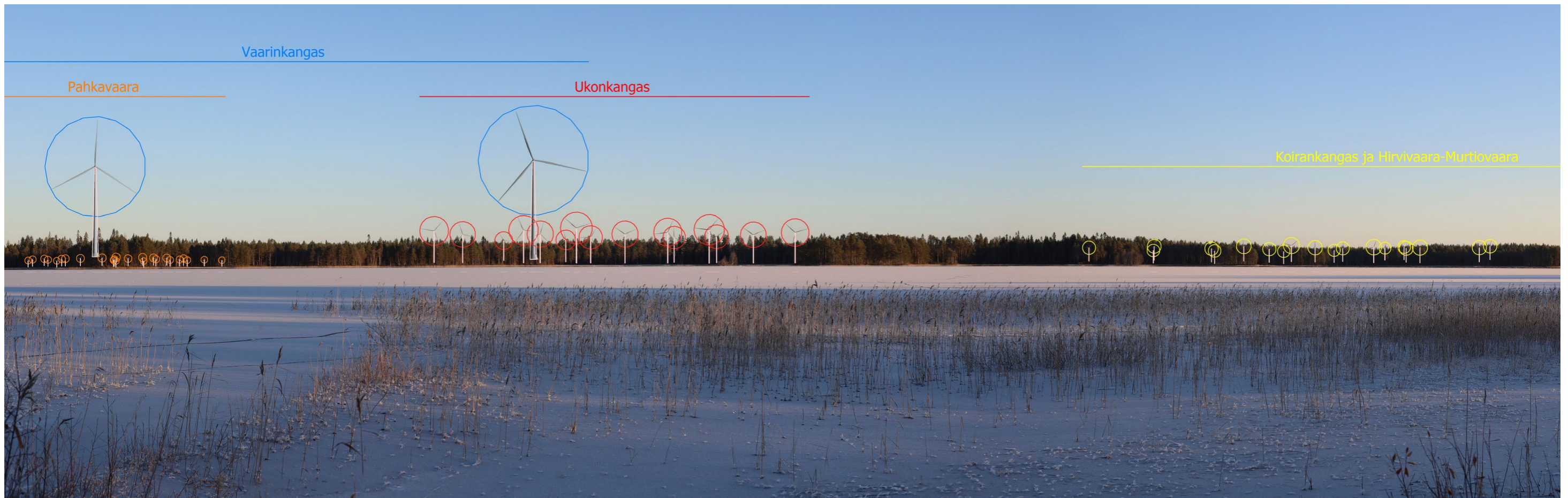


Voimalat merkittynä Ve2. Merkintä näyttää myös puuston ja maastonmuotojen taakse näkyvät osat

Yhteisvaikutus

1

Kuvauspaikka 1 Luoteenjärvi. Suunniteltujen tuulivoima-alueiden yhteisvaikutus, Ukonkangas, Vaarinkangas, Pahkavaara ja Koirankangas-Hirvivaara-Murtiovaara
Koostettu panorama, kuvattu 50 mm polttovälillä.




Voimalat merkittynä. Merkintä näyttää myös puuston ja maastonmuotojen taakse näkyvät osat

Yhteisvaikutus

6



Kuvauspaikka 6 Korpinen. Suunniteltujen tuulivoima-alueiden yhteisvaikutus, Ukonkangas, Koirankangas-Hirvivaara-Murtiovaara, Vaarinkangas, Haarasuonkangas ja Turkkiselkä. Koostettu panorama, kuvattu 50 mm polttovälillä.



Voimalat merkittynä. Merkintä näyttää myös puuston ja maastonmuotojen taakse näkyvät osat

Yhteisvaikutus



Kuvauspaikka 9 Puolanka. Suunniteltujen tuulivoima-alueiden yhteisvaikutus, Ukonkangas, Vaarinkangas, Turkkiselkä ja Haarasuonkangas. Koostettu panorama, kuvattu 50 mm polttovälillä.



Voimalat merkittynä. Merkintä näyttää myös puuston ja maastonmuotojen taakse näkyvät osat

Yhteisvaikutus

12

Kuvauspaikka 12 Kalliojärvi. Suunniteltujen tuulivoima-alueiden yhteisvaikutus, Ukonkangas, Koirankangas-Hirvivaara-Murtiovaara, Vaarinkangas, Haarasuonkangas ja Turkkiselkä. Koostettu panorama, kuvattu 50 mm polttovälillä.



Voimalat merkittynä. Merkintä näyttää myös puuston ja maastonmuotojen taakse näkyvät osat

Yhteisvaikutus

20

Kuvauspaikka 20 Paatinjärvi. Suunniteltujen tuulivoima-alueiden yhteisvaikutus, Ukonkangas, Koirankangas-Hirvivaara-Murtiovaara, Vaarinkangas, Haarasuonkangas ja Turkkiselkä. Koostettu panorama, kuvattu 50 mm polttovälillä.



Voimalat merkittynä. Merkintä näyttää myös puuston ja maastonmuotojen taakse näkyvät osat

Lentoestevalot

12

Kuvauspaikka 12 Ve1 Kalliojärvi, Lentoestevalot. Koostettu panorama, kuvattu 50 mm polttovälillä.
Voimaloiden kokonaiskorkeus 320 m. Etäisyys lähimpään voimalaan noin 2,5 km.



Voimalat merkittynä. Merkintä näyttää myös puuston ja maastonmuotojen taakse näkyvät osat

Lentoestevalot

12

Kuvauspaikka 12 Ve2 Kalliojärvi, Lentoestevalot. Koostettu panorama, kuvattu 50 mm polttovälillä. Voimaloiden kokonaiskorkeus 320 m. Etäisyys lähimpään voimalaan noin 2,5 km.



Voimalat merkittynä. Merkintä näyttää myös puuston ja maastonmuotojen taakse näkyvät osat



Kuvauspaikka 3 Havainnekuva sähkönsiirto.



Kuvauspaikka 5 Havainnekuva sähkönsiirto.



Kuvauspaikka 3 Nykytila. Kuvattu 50 mm polttovälillä.



Kuvauspaikka 5 Nykytila. Kuvattu 50 mm polttovälillä.



Kuvauspaikka 13 Havainnekuva sähkönsiirto.



Kuvauspaikka 14 Havainnekuva sähkönsiirto.



Kuvauspaikka 13 Nykytila. Kuvattu 50 mm polttovälillä.



Kuvauspaikka 14 Nykytila. Kuvattu 50 mm polttovälillä.