Väylävirasto
Trafikledsverket

Väyläviraston julkaisuja
75/2026

LIITE 2:
SUUNNITELMAKARTTA

Siuntion kaksoisraide – Ympäristövaikutusten arviointiselostus

AFRY Finland Oy

Liite 2: Suunnitelmakartta

Siuntion kaksoisraide – Ympäristövaikutusten arviointiselostus

Väyläviraston julkaisuja 75/2026

Verkkojulkaisu pdf (vayla.fi)

ISSN 2490-0745

ISBN 978-952-405-461-4

Väylävirasto
PL 33, 00521 Helsinki
Opastinsilta 12 A, 00520 Helsinki
Puhelin 0295 34 3000

kirjaamo@vayla.fi
vayla.fi

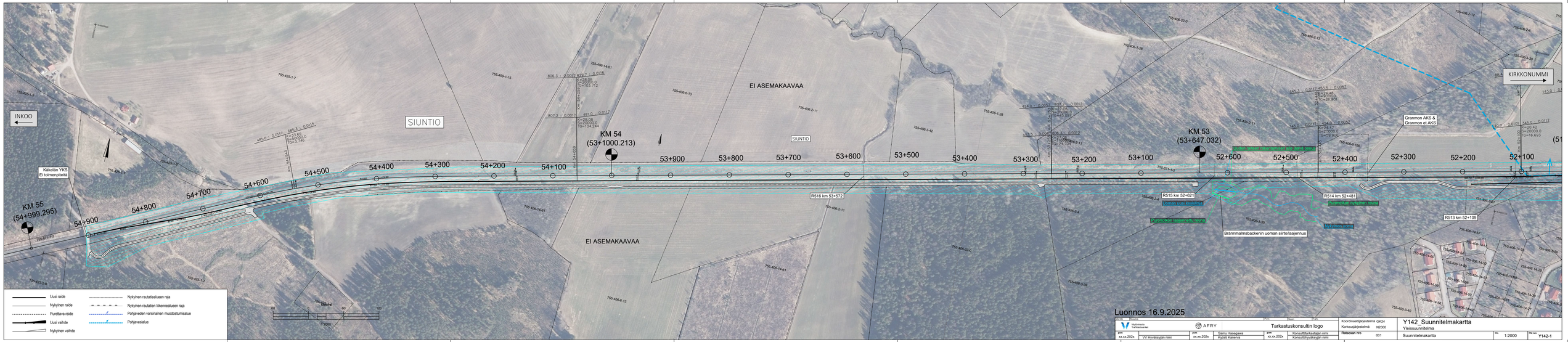

INKOO
SIUNTIO
KIRKKONUMMI
EI ASEMAKAAVAA
KM 55
(54+999.295)
KM 54
(53+1000.213)
KM 53
(53+647.032)
54+900
54+800
54+700
54+600
54+500
54+400
54+300
54+200
54+100
53+900
53+800
53+700
53+600
53+500
53+400
53+300
53+200
53+100
52+600
52+500
52+400
52+300
52+200
52+100
Käkelän YKS
Ei toimenpiteitä
Granmon AKS &
Granmon et AKS
R516 km 53+572
R515 km 52+621
R514 km 52+481
R513 km 52+109
Uusi raide
Nykyinen raide
Purettava raide
Uusi vaihde
Nykyinen vaihde
Nykyinen rautatieaiueen raja
Nykyinen rautatien likennealueen raja
Pohjaveden varsinainen muodostumisalue
Pohjavesialue
Luonnos 16.9.2025
Tarkastuskonsultin logo
AFRY
Y142_Suunnitelmakartta
Yleissuunnitelma
Suunnitelmakartta
1:2000
Y142-1

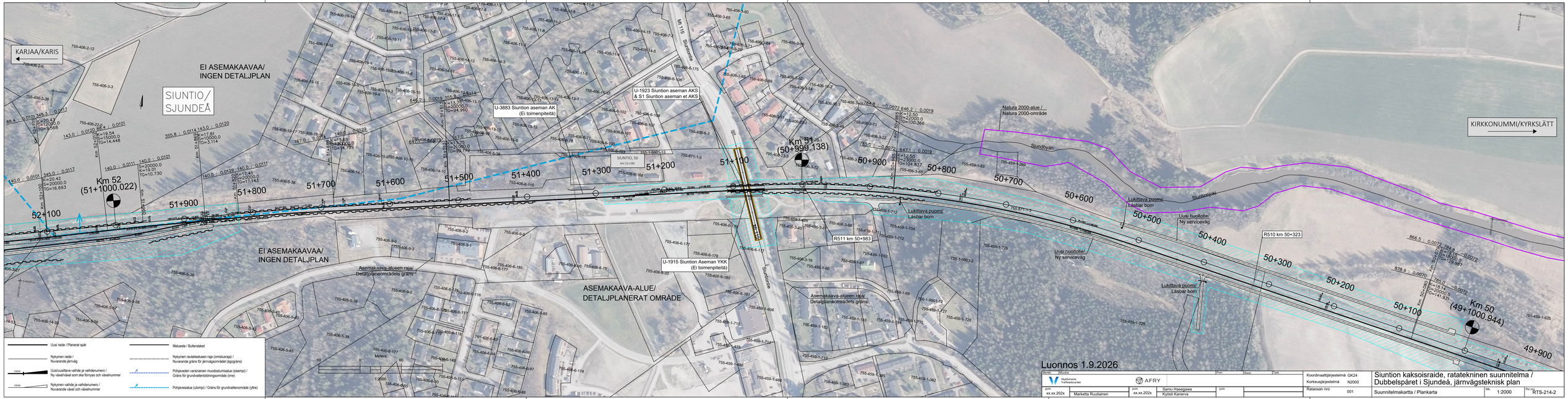
KARJAA/KARIS
EI ASEMAKAAVAA/
INGEN DETALJPLAN
SIUNTIO/
SJUNDEÅ
KIRKKONUMMI/KYRKSLÄTT
Km 52
(51+1000.022)
Km 51
(50+999.138)
Km 50
(49+1000.944)
52+100
51+900
51+800
51+700
51+600
51+500
51+400
51+300
51+200
51+100
50+900
50+800
50+700
50+600
50+500
50+400
50+300
50+200
50+100
49+900
U-3883 Siuntion aseman AK
(Ei toimenpiteitä)
U-1923 Siuntion aseman AKS
& S1 Siuntion aseman et AKS
U-1915 Siuntion Asemaan YKK
(Ei toimenpiteitä)
Mt 115 Siuntiontie
Siuntiontie
Siuntionjoki
Sjundbyån
Natura 2000-alue /
Natura 2000-område
Lukittava puomi/
Låsbar bom
Uusi huoltotie/
Ny servicevåg
R511 km 50+983
R510 km 50+323
Asemakaava-alueen raja/
Detaljplaneområdets gräns
ASEMAKAAVA-ALUE/
DETALJPLANERAT OMRÅDE
Luonnos 1.9.2026
Uusi raide / Planerat spår
Nykyinen raide /
Nuvarande järnväg
Uusi/uusittava vaihde ja vaihdenumero /
Ny växel/växel som ska förnyas och växelnummer
Nykyinen vaihde ja vaihdenumero /
Nuvarande växel och växelnummer
Meluesteket / Bullerstaket
Nykyinen rautatiealueen raja (omistusraja) /
Nuvarande gräns för järnvägsområdet (ägogräns)
Pohjaveden varsinainen muodostumisalue (sisempi) /
Gräns för grundvattenbildningsområde (inre)
Pohjavesialue (ulompi) / Gräns för grundvattenområde (yttre)
Meters
1:2000
Muutos
Muutos
Pvm
Sisun
Tark.
Wyllerkatto
Trafikledsverket
AFRY
pvm
xx.xx.202x
Marketta Ruutiainen
pvm
xx.xx.202x
Samu Hasegawa
Kyösti Kanerva
pvm
Koordinaattijärjestelmä GK24
Korkeusjärjestelmä N2000
Ratasoan nro 001
Siuntion kaksoisraide, ratatekninen suunnitelma /
Dubbelspåret i Sjundeå, järnvägsteknisk plan
Suunnitelmakartta / Plankarta
Mk 1:2000
Pro.nro RTS-214-2

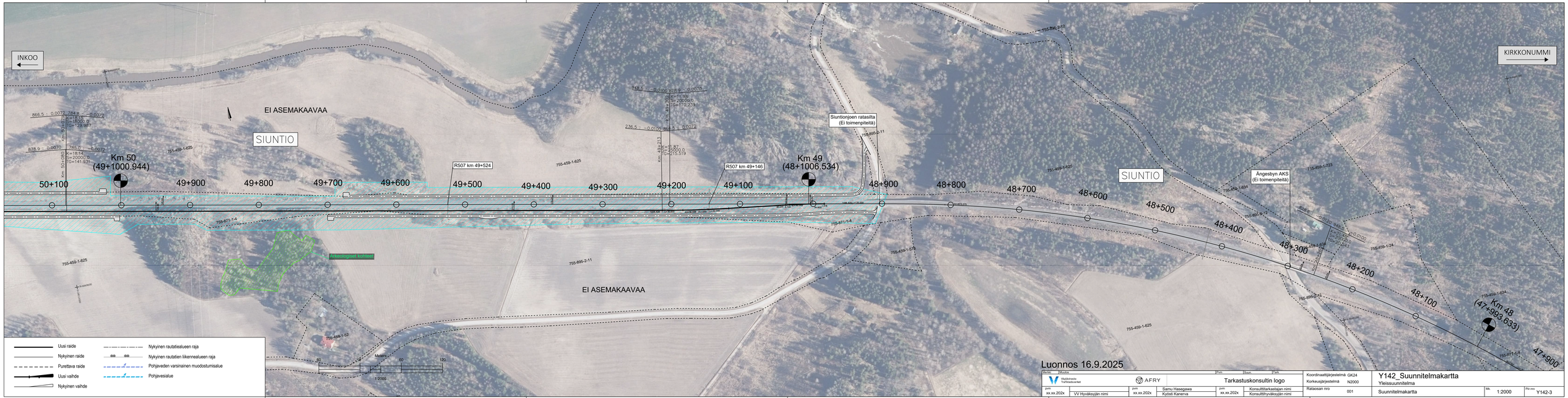
INKOO
KIRKKONUMMI
EI ASEMAKAAVAA
SIUNTIO
Km 50
(49+1000.944)
Km 49
(48+1006.534)
Km 48
(47+993.633)
50+100
49+900
49+800
49+700
49+600
49+500
49+400
49+300
49+200
49+100
48+900
48+800
48+700
48+600
48+500
48+400
48+300
48+200
48+100
47+900
R507 km 49+524
R507 km 49+146
Siuntionjoen ratasilta
(Ei toimenpiteitä)
Ängesbyn AKS
(Ei toimenpiteitä)
Arkeologiset kohteet
Uusi raide
Nykyinen raide
Purettava raide
Uusi vaihde
Nykyinen vaihde
Nykyinen rautatiealueen raja
Nykyinen rautatien liikennealueen raja
Pohjaveden varsinainen muodostumisalue
Pohjavesialue
Meters
1:2000
Luonnos 16.9.2025
Tarkastuskonsultin logo
Koordinaattijärjestelmä GK24
Korkeusjärjestelmä N2000
Rataosan nro 001
Y142_Suunnitelmakartta
Yleissuunnitelma
Suunnitelmakartta
Mk. 1:2000
Pir.nro Y142-3



Väylävirasto
Trafikledsverket

ISSN 2490-0745
ISBN 978-952-405-461-4
www.vayla.fi