







-  Hankealue
-  Voimalapaikka (VE2)
-  Etäisyysvyöhyke voimaloista
- Tiet**
-  Uusi tiestö
-  Parannettava tiestö

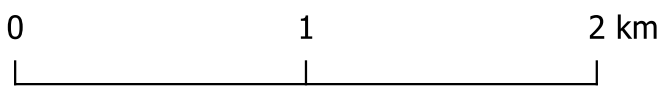


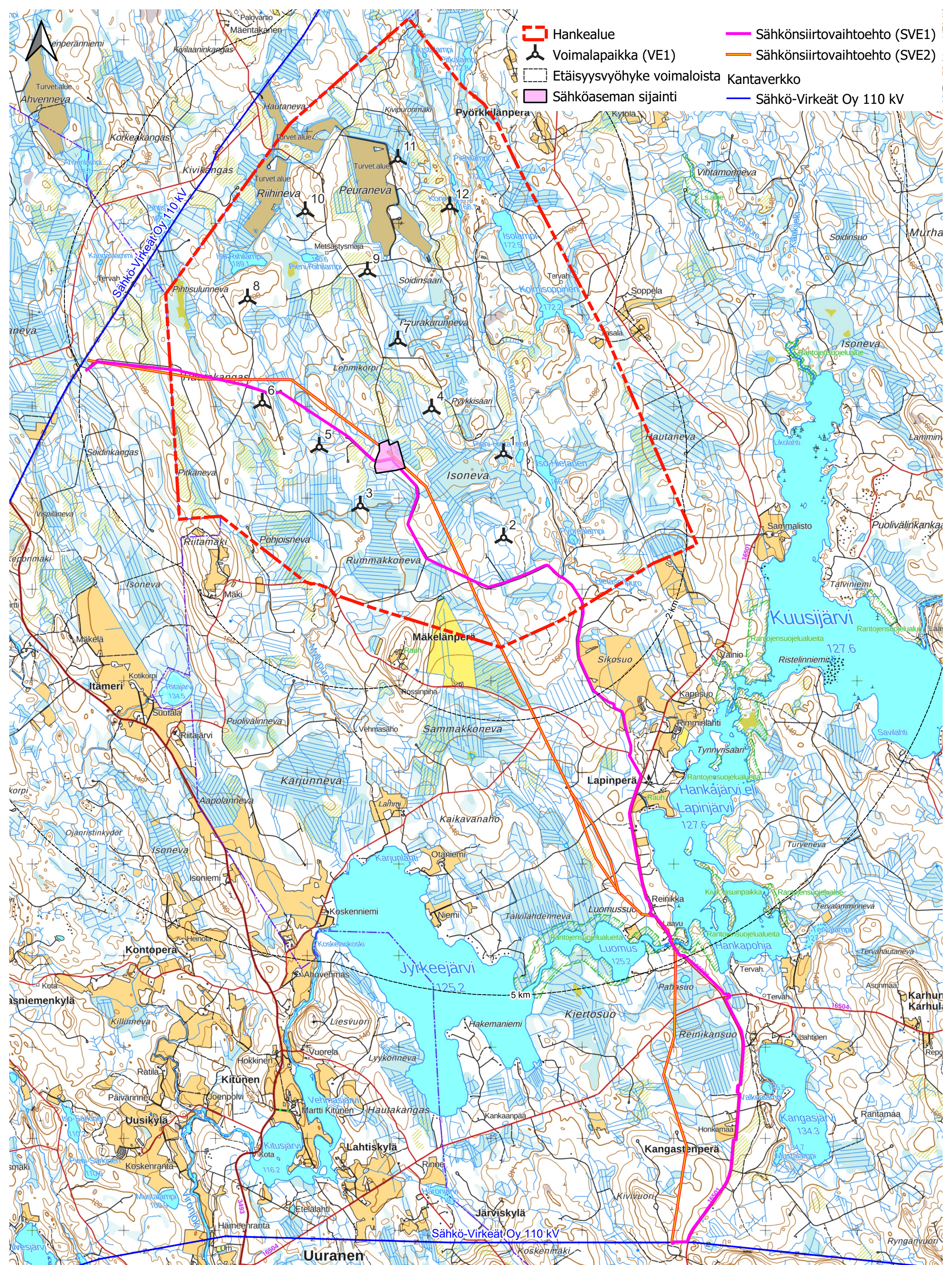
2 km

Ortokuva © MML/ESRI 2023

### Tuulivoimahanke Lehmikorpi, Keuruu

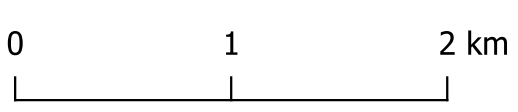
VE2, 9 voimalaa

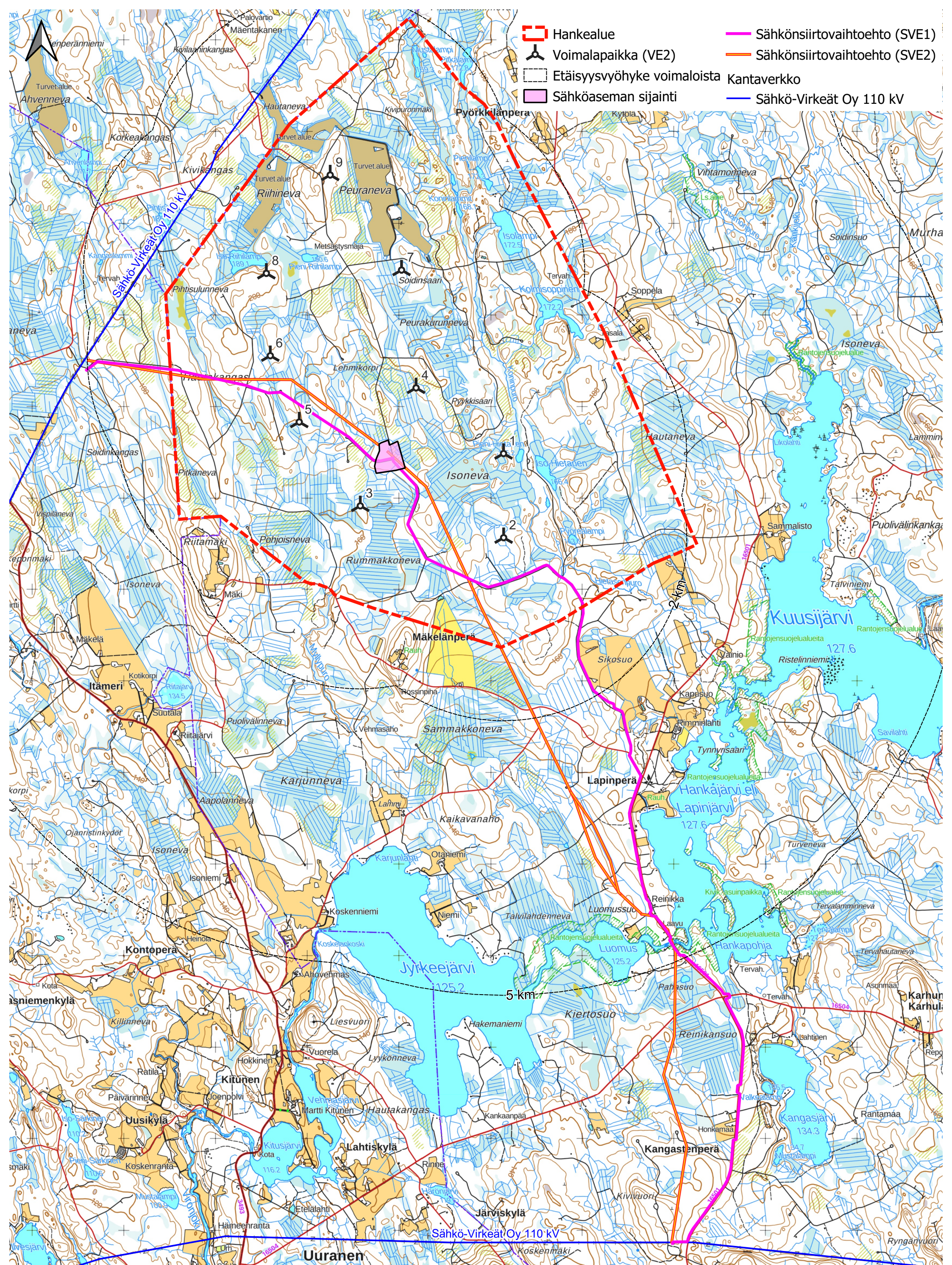




- - - Hankealue
- Voimalapaikka (VE1)
- Etäisyysvyöhyke voimaloista
- Sähkösijainti
- Sähkösijainti (SVE1)
- Sähkösijainti (SVE2)
- Kantaverkko
- Sähkö-Virkeät Oy 110 kV

**Tuulivoimahanke Lehmikorpi, Keuruu**  
 VE1, 12 voimalaa





- ▭ Hankealue
- ⚙ Voimalapaikka (VE2)
- Etäisyysvyöhyke voimaloista
- Sähköaseman sijainti
- Sähkösiirtovaihtoehto (SVE1)
- Sähkösiirtovaihtoehto (SVE2)
- Sähkö-Virkeät Oy 110 kV

**Tuulivoimahanke Lehmikorpi, Keuruu**  
VE2, 9 voimalaa

