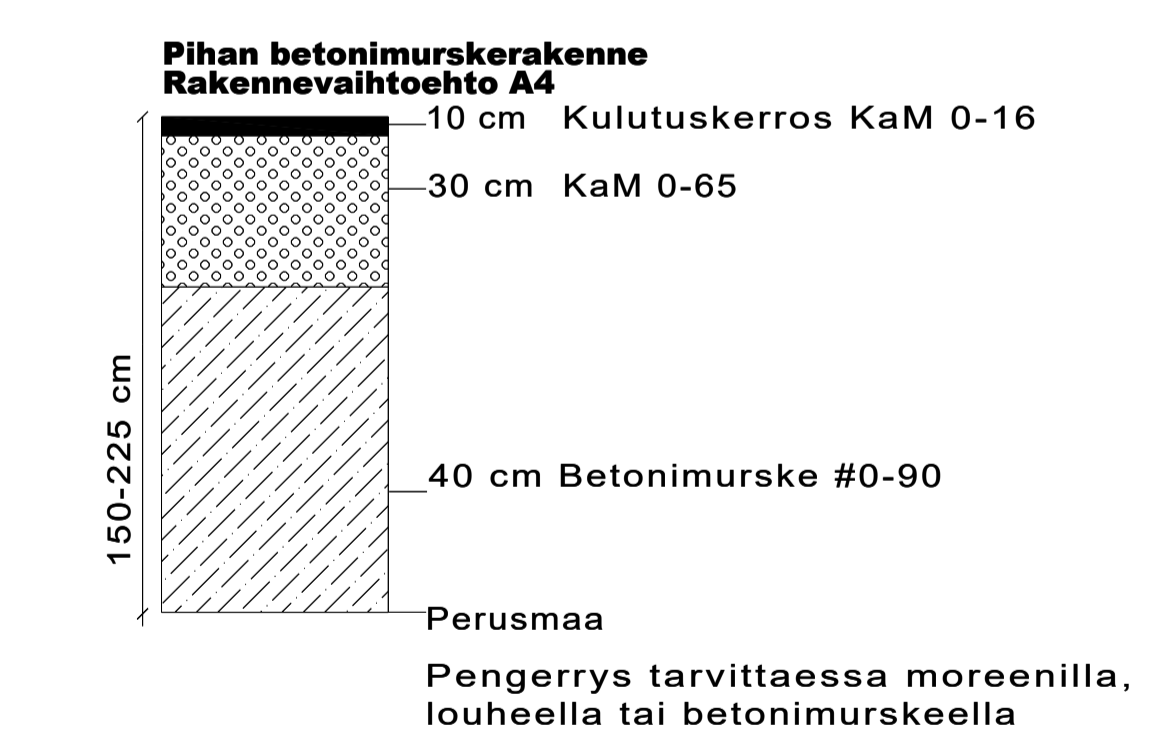
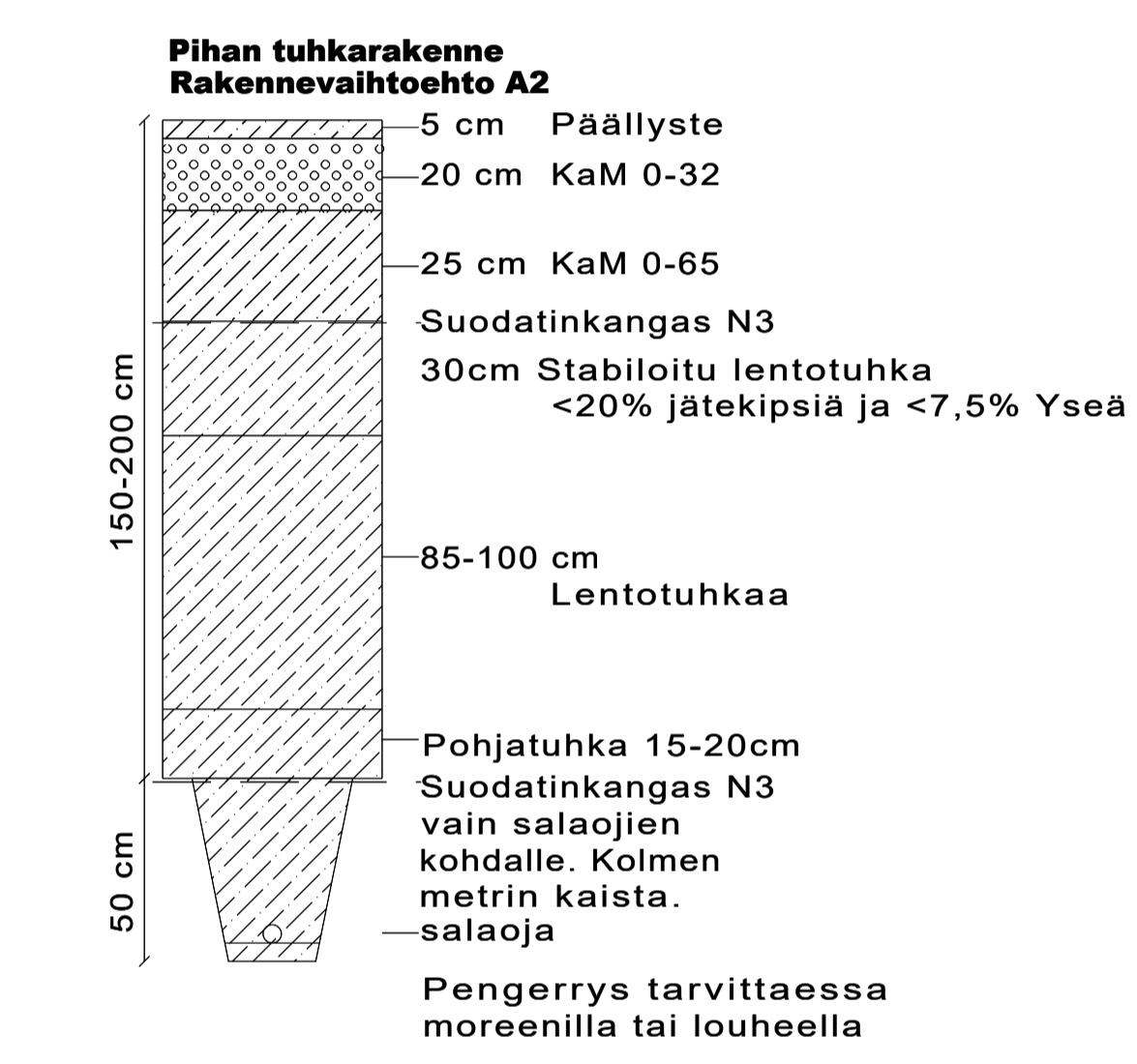

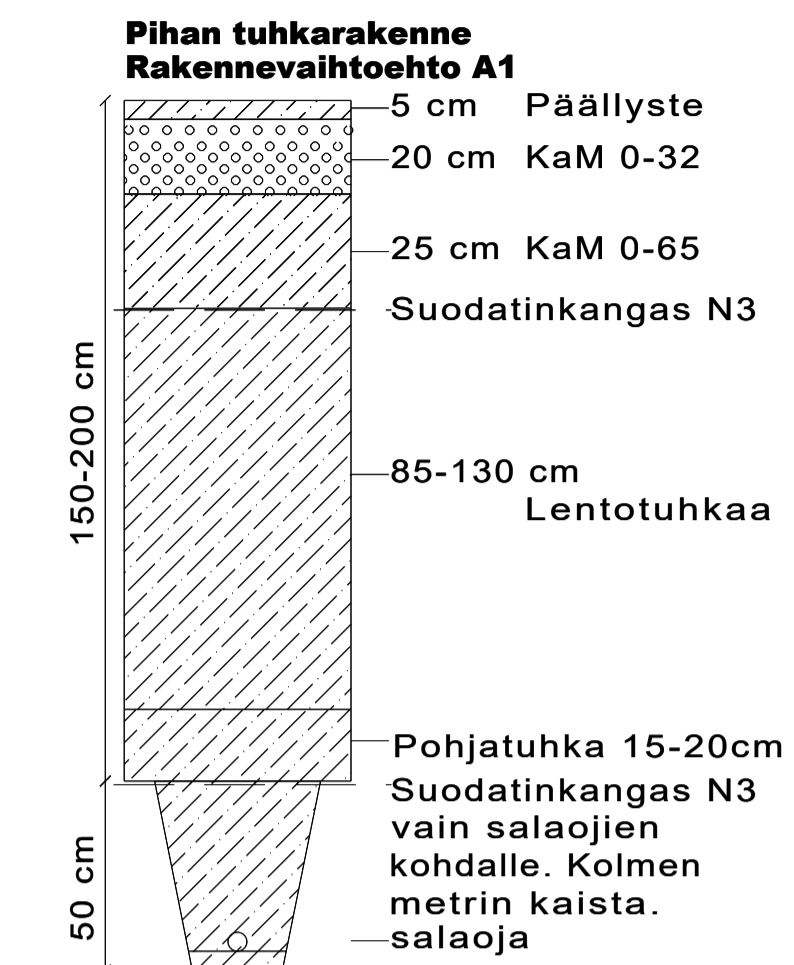
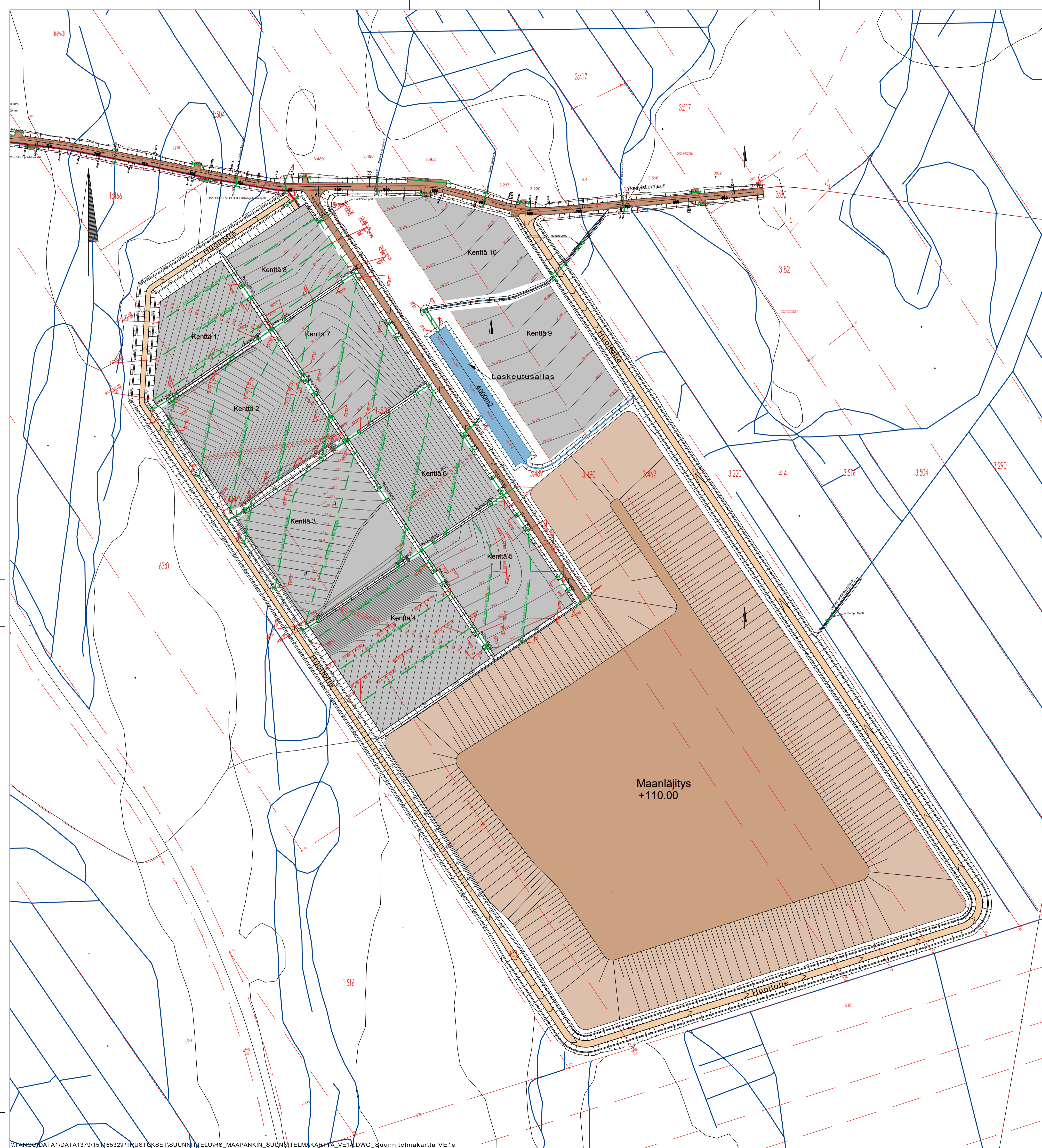


Kenttien rakennevaihtoehtoja



K.osa/Kylä	Kortteli/Tila	Tontti/Rekno	Viranomaisten merkintä	
Rakennusvaihtoehto	Koordinaattijärjestelmä		Kork. järj.	
	ETRS-GK23		N2000	
Rakennuskohteen nimi ja osoite	Piirustuksen sisältö		Mittakaava	
Seinäjoen kaupunki Pirttikorven maapankki ja maanlajitusalue	Suunnitelmapaketti VE1A Maapankkialueesta sekä maanlajituksesta		1:2500	
Suunn.(nimi, tutkinto, allekirjoitus)	Ramboll	Ramboll Finland Oy Ruukintie 54 60100 Seinäjoki	Suunn.ala	Työnro
			1510023748	Piirustusnro
			594 X840	Piirustuskoko
			R3-10	Muutos
			Piirt.	Hyv.
			ML	Pvm
			Jutta Piispanen	17.11.2021