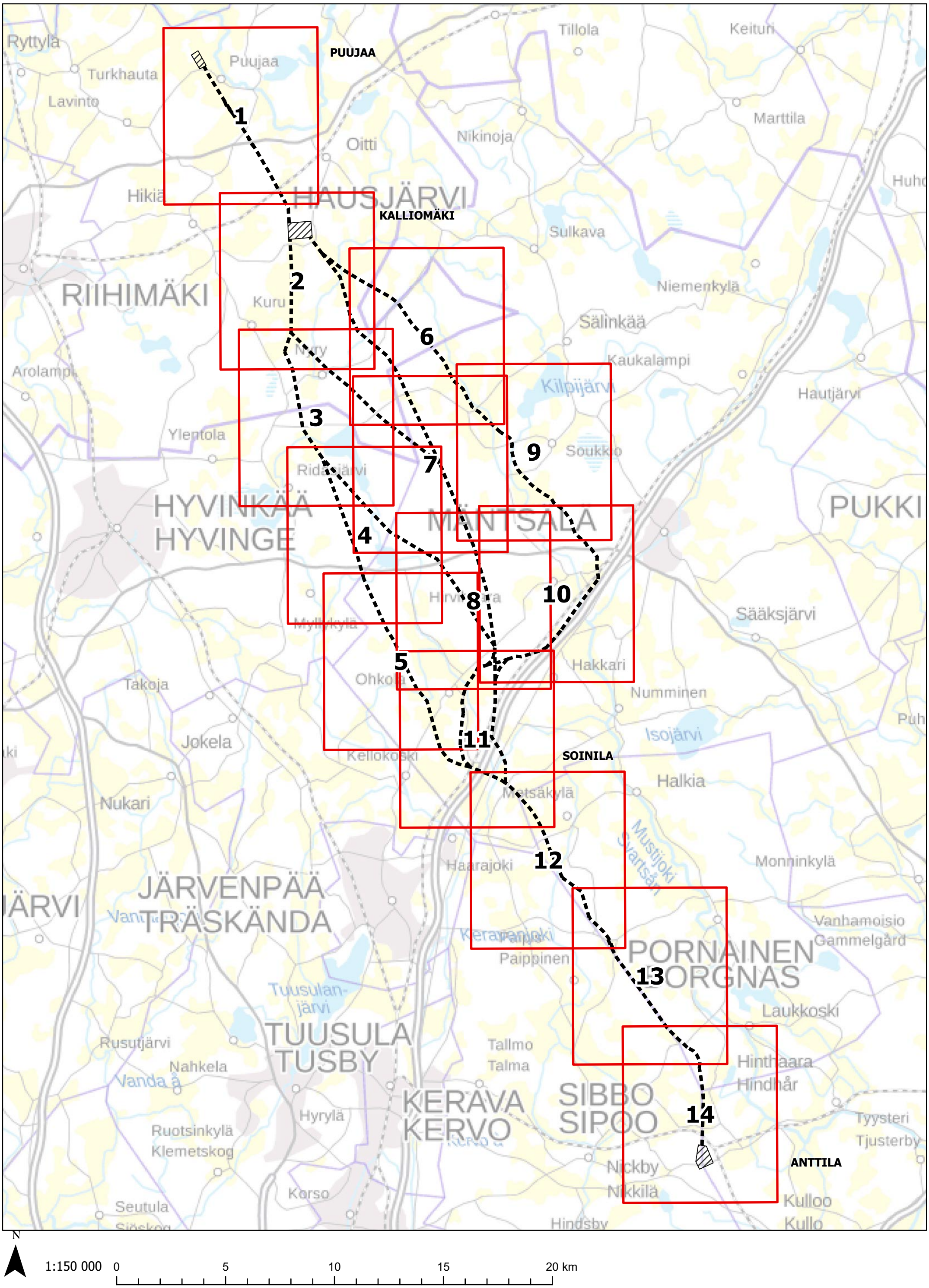

N

1:150 000 0 5 10 15 20 km

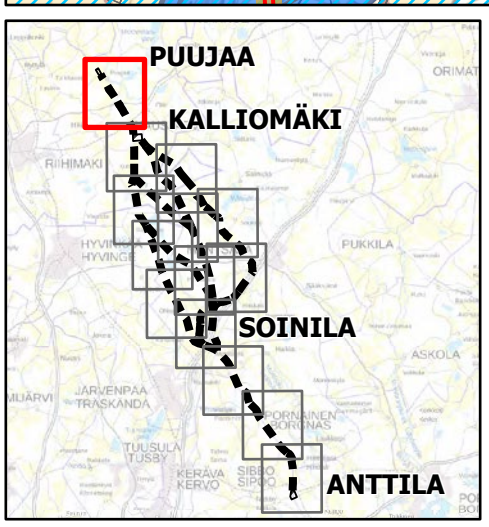

- Suunniteltu johtoreitti
- Suunnittelualue
- Uusi johtoalue
- Etäisyys suunnitellusta voimajohdosta 300 m
- Fingridin 400 kV voimajohto
- Fingridin 110 kV voimajohto
- Nykyinen johtoalue
- Kuntaraja
- Kiinteistöraja
- Asuinrakennus alle 100 metrin etäisyydellä
- Lomarakennus alle 100 metrin etäisyydellä
- Asuinrakennukset alle 300 m etäisyydellä
- Loma-asunnot alle 300 m etäisyydellä
- Suomen tärkeä lintualue FINIBA
- MAALI-alue
- Natura 2000 -alue
- Luonnonsuojelualue
- Luonnonsuojeluohjelma
- Metsälain erityisen tärkeä ympäristö
- Kiinteä muinaisjäännös
- Muinaisjäännösalue
- Maakunnallisesti arvokas maisema-alue
- Suojeltu rakennus
- Arvokas moreenimuodostuma
- Arvokas kallioalue
- Vedenhankintaa varten tärkeä pohjavesialue (1)
- Muu vedenhankintakäyttöön soveltuva pohjavesialue (2)

N

1:25 000 — 0 — 0,5 — 1 — 1,5 — 2 km

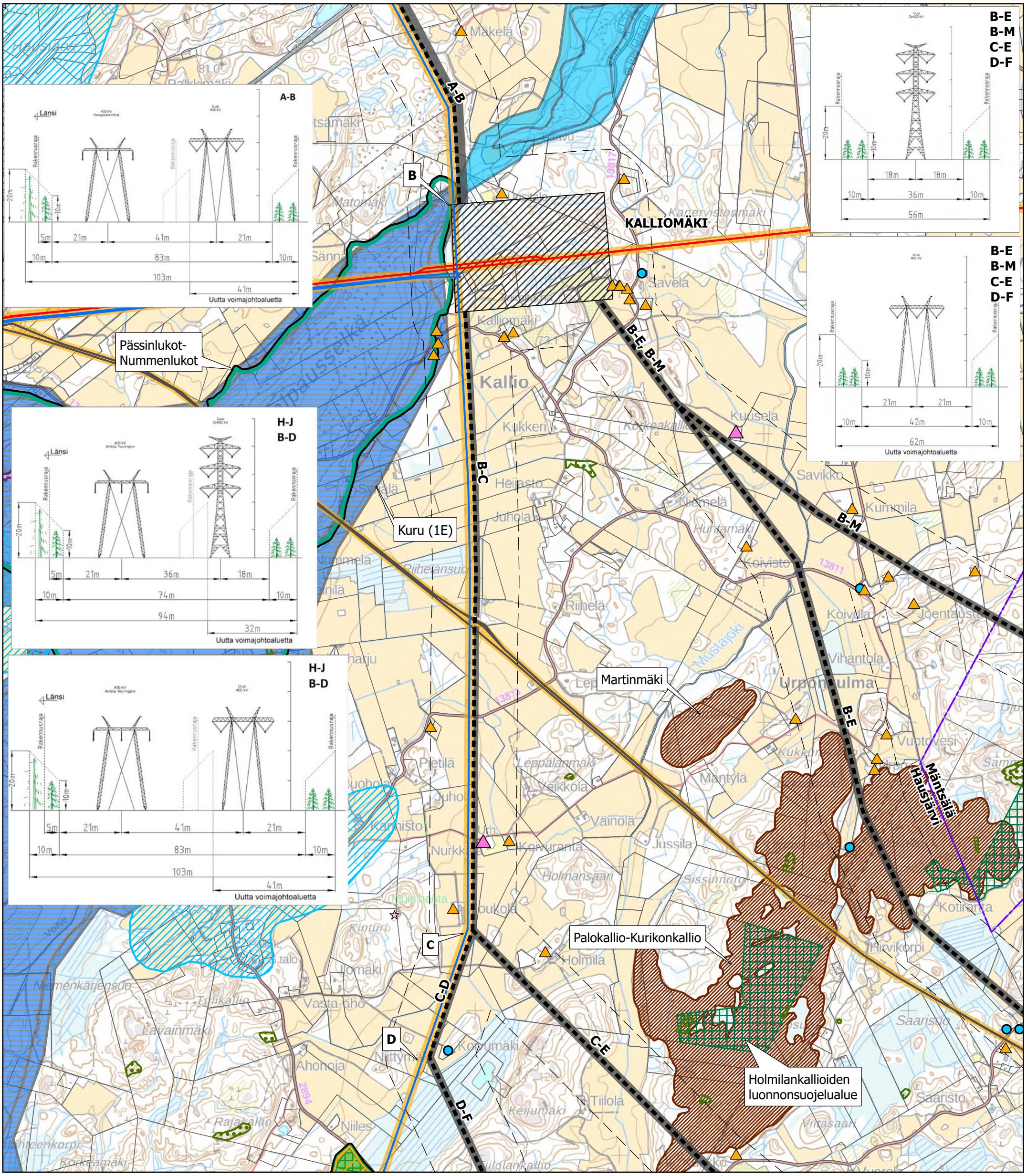
A-B
Länsi
5m
21m
41m
21m
10m
83m
10m
103m
41m
Uutta voimajohtoaluetta
B-E
B-M
C-E
D-F
20m
10m
18m
18m
10m
36m
10m
56m
B-E
B-M
C-E
D-F
21m
21m
10m
42m
10m
62m
Uutta voimajohtoaluetta
H-J
B-D
5m
21m
36m
18m
10m
74m
10m
94m
32m
Uutta voimajohtoaluetta
H-J
B-D
5m
21m
41m
21m
10m
83m
10m
103m
41m
Uutta voimajohtoaluetta
A-B
B
KALLIOMÄKI
Pässinlukot-
Nummenlukot
Kuru (1E)
B-C
B-E, B-M
B-M
B-E
Martinmäki
Palokallio-Kurikonkallio
Holmilankallioiden
luonnonsuojelualue
Mäntsälä:
Hausjärvi
C
C-D
C-E
D
D-F
Kallio
Urpoonkulma
Savela
Kuusela
Savikko
Kummila
Heijasto
Juhola
Riihelä
Koivisto
Koivula
Vihantola
Mäntylä
Väinölä
Jussila
Koivuranta
Holmila
Holmansaari
Leppälanmäki
Veikkola
Pietilä
Kotiranta
Hirvikorpi
Saaristo
Saaristo
Vintasaari
Ilomäki
Vasta-aho
Ahonoja
Niiles
Tiilola
Keijumäki
Kontumäki
Niemenkärjensuo
Lavainmäki
Rajakallio
Korkeamäki
Tulikallio
Kinturi
Kukkeri
Niemelä
Huhtamäki
Mustajoki
Vuoltovesi
Kukkura
Matomäki
Kanervistonmäki
Mäkelä
Sännä
Kalliomäki
Kärnistö
Nurkka
Kuohola
Juho
Pietilä
Rikhaju
Riihelänsuo
Kummela
Syvälä
Rajakallio
Korkeakallio
Tiilolankallio
Muinhauta
Vorte
Rakennusraja
Länsi
400 kV Kangasala-Hikiä
Uusi 400 kV
Uusi 2x400 kV
400 kV Anttila-Nurmijärvi
Uusi 2x400 kV
Suunniteltu johtoreitti
Suunnittelualue
Uusi johtoalue
Etäisyys suunnitellusta voimajohdosta 300 m
Fingridin 400 kV voimajohto
Fingridin 110 kV voimajohto
Muu voimajohto
Nykyinen johtoalue
Kuntaraja
Kiinteistöraja
Asuinrakennus alle 100 metrin etäisyydellä
Asuinrakennukset alle 300 m etäisyydella
Loma-asunnot alle 300 m etäisyydellä
MAALI-alue
Natura 2000 -alue
Luonnonsuojelualue
Luonnonsuojeluohjelma
Metsälain erityisen tärkeä ympäristö
Kiinteä muinaisjäännös
Muinaisjäännösalue
Maakunnallisesti arvokas maisema-alue
Arvokas tuuli- ja rantakerrostuma
Arvokas kallioalue
Kivikko
Muu vedenhankintakäyttöön soveltuva pohjavesialue (2)
Vedenhankintaa varten tärkeä pohjavesialue, jonka pohjavedestä pintavesi- tai maaekosysteemi on suoraan riippuvainen (1E)
N
1:25 000
0
0,5
1
1,5
2 km

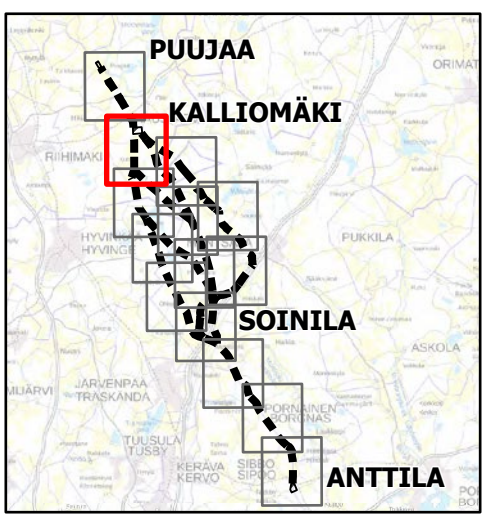
PUUJAA
KALLIOMÄKI
SOINILA
ANTTILA

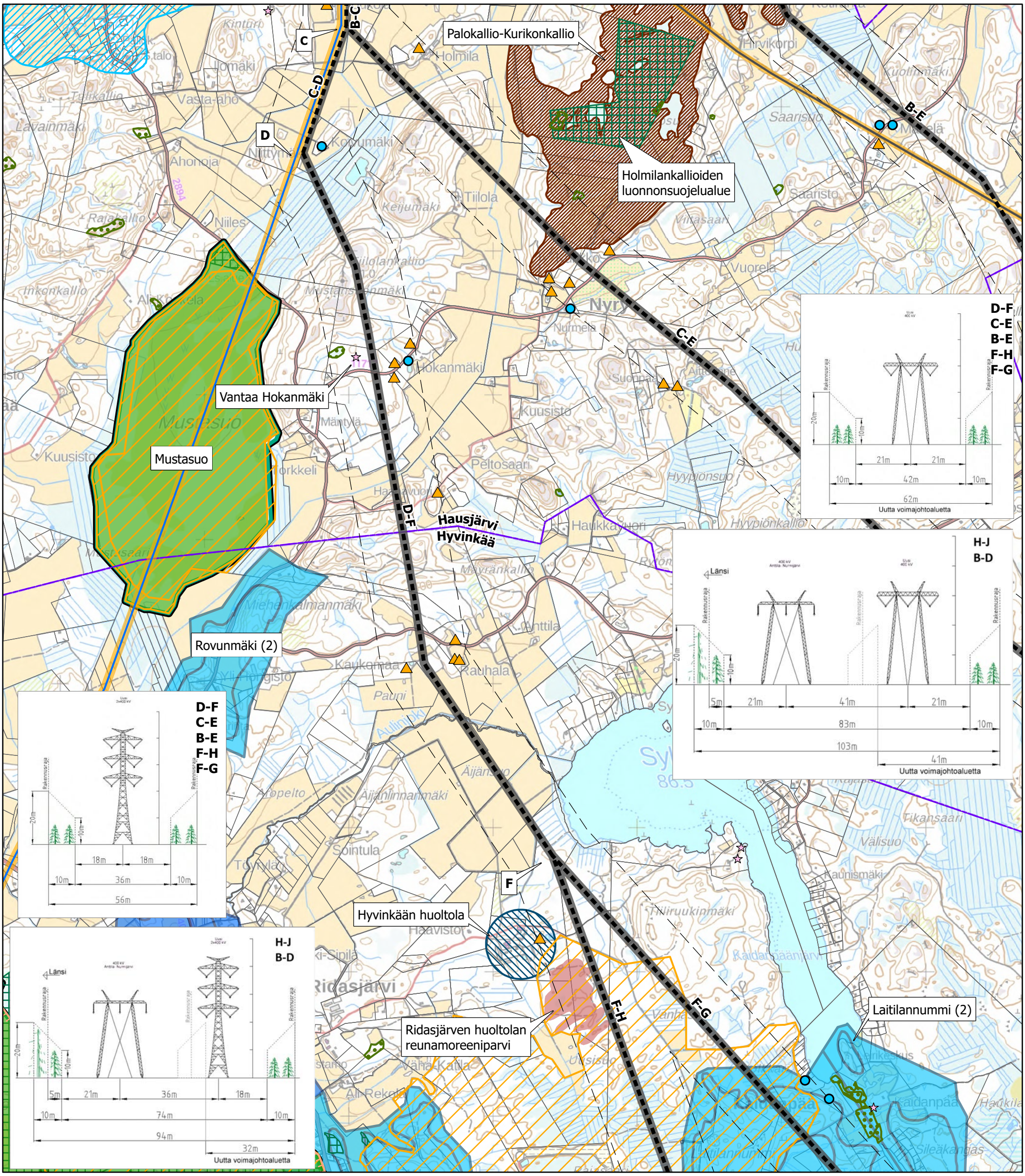

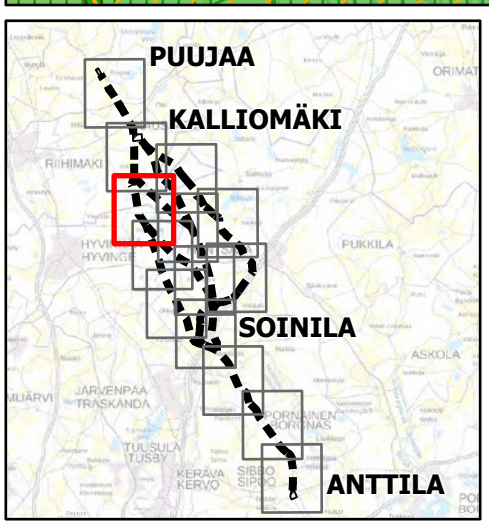

- Suunniteltu johtoreitti
- Uusi johtoalue
- Etäisyys suunnitellusta voimajohdosta 300 m
- Fingridin 400 kV voimajohto
- Muu voimajohto
- Nykyinen johtoalue
- Kuntaraja
- Kiinteistöraja
- Asuinrakennukset alle 300 m etäisyydella
- Loma-asunnot alle 300 m etäisyydellä
- Suomen tärkeä lintualue FINIBA
- MAALI-alue
- Natura 2000 -alue
- Luonnonsuojelualue
- Luonnonsuojeluohjelma
- Metsälain erityisen tärkeä ympäristö
- Kiinteä muinaisjäännös
- Maakunnallisesti arvokas kulttuuriympäristö
- Maakunnallisesti arvokas maisema-alue
- Arvokas moreenimuodostuma
- Arvokas kallioalue
- Vedenhankintaa varten tärkeä pohjavesialue (1)
- Muu vedenhankintakäyttöön soveltuva pohjavesialue (2)
- Vedenhankintaa varten tärkeä pohjavesialue, jonka pohjavedestä pintavesi- tai maaekosysteemi on suoraan riippuvainen (1E)

N

1:25 000 0 0,5 1 1,5 2 km

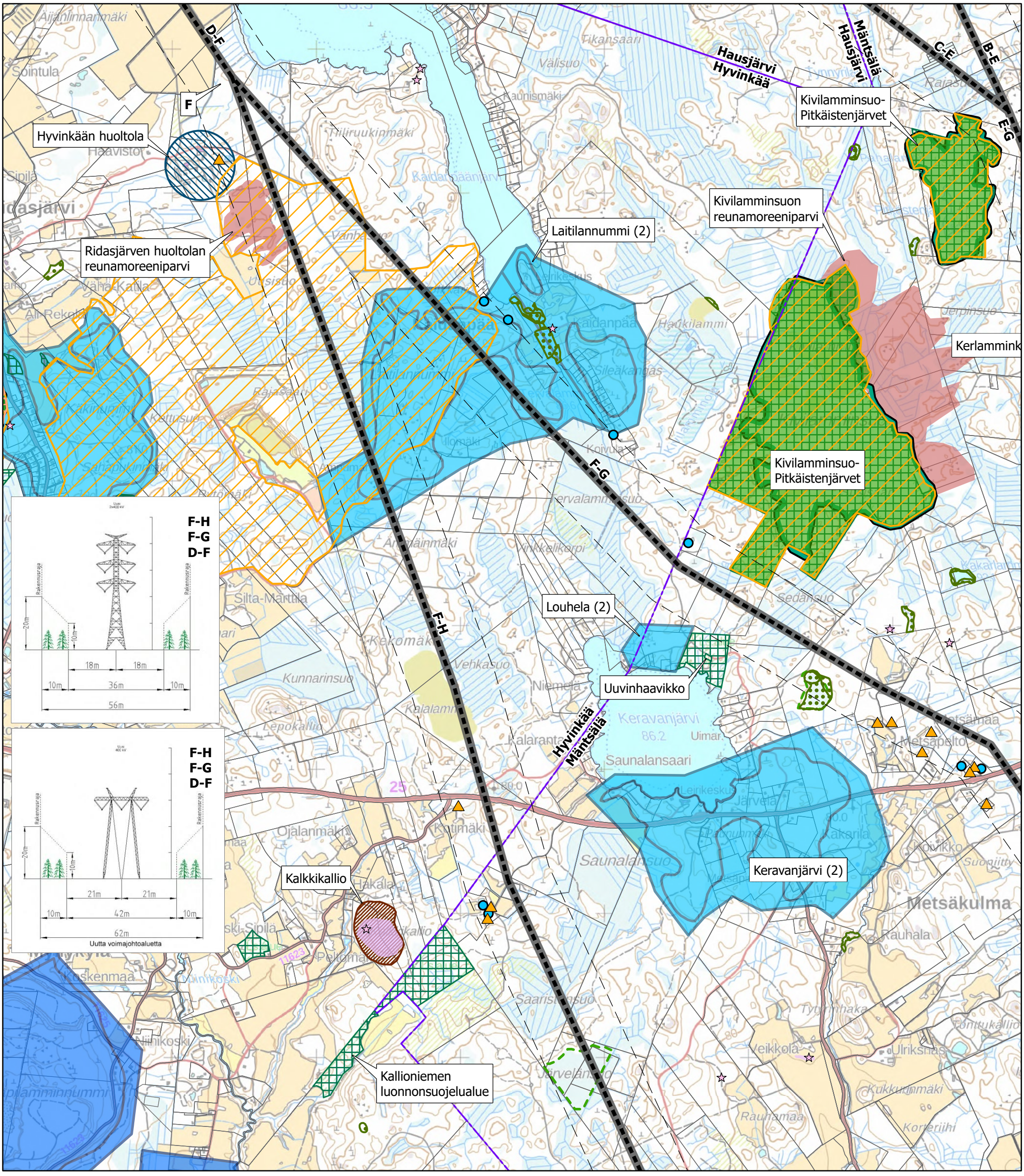

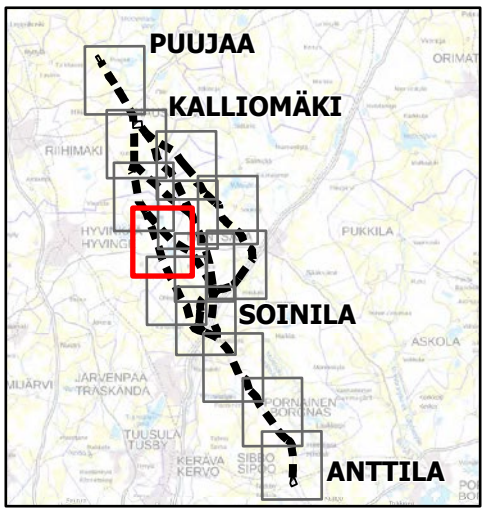

- Suunniteltu johtoreitti
- Uusi johtoalue
- Etäisyys suunnitellusta voimajohdosta 300 m
- Kuntaraja
- Kiinteistöraja
- Asuinrakennukset alle 300 m etäisyydella
- Loma-asunnot alle 300 m etäisyydellä
- Suomen tärkeä lintualue FINIBA
- MAALI-alue
- Natura 2000 -alue
- Luonnonsuojelualue
- Luonnonsuojeluohjelma
- Metsälain erityisen tärkeä ympäristö
- Arvokas luontokohde
- Kiinteä muinaisjäännös
- Muinaisjäännösalue
- Maakunnallisesti arvokas kulttuuriympäristö
- Arvokas moreenimuodostuma
- Arvokas kallioalue
- Vedenhankintaa varten tärkeä pohjavesialue (1)
- Muu vedenhankintakäyttöön soveltuva pohjavesialue (2)

N

1:25 000

0 0,5 1 1,5 2 km

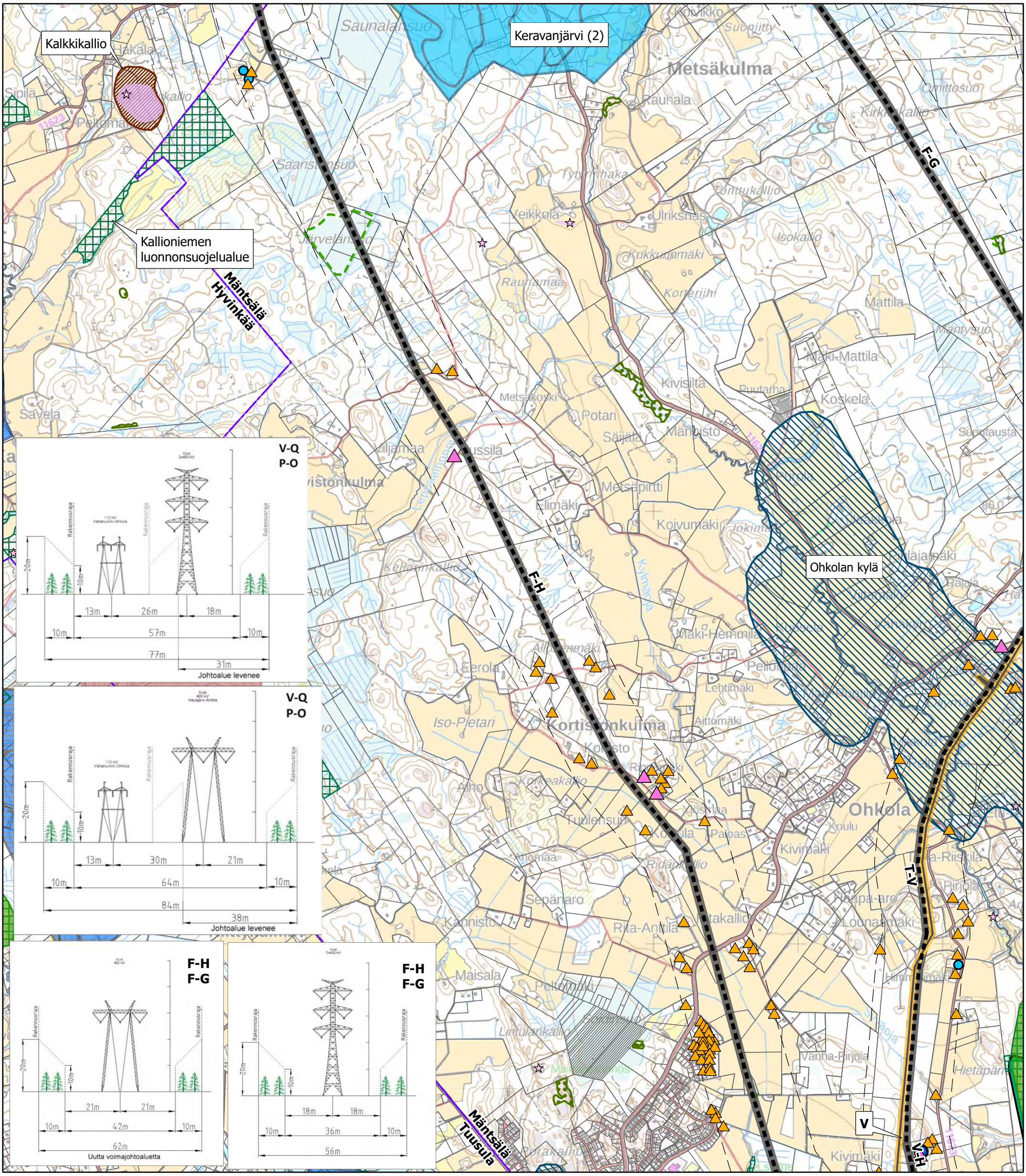
Kalkkikallio
Keravanjärvi (2)
Kallioniemen luonnonsuojelualue
Mäntsälä
Hyvinkää
Ohkolan kylä
F-H
F-G
T-V
V-Q
P-O
Johtoalue levenee
13m
26m
18m
10m
57m
77m
31m
30m
21m
64m
84m
38m
F-H
F-G
Uutta voimajohtoaluetta
21m
42m
62m
36m
56m
Mäntsälä
Tuusula
Metsäkulma
Kortistonkulma
Ohkola
Saunalansuo
Saaristonsuo
Järvelänsuo
Savela
Sipilä
Pelkomäki
Jakala
Rauhala
Tytyrinhaka
Tönttukallio
Veikkola
Ulrikshas
Isokallio
Kukkurimäki
Rauhamaa
Korterijihi
Mattila
Mäntysuo
Mäki-Mattila
Kivisilta
Puutarha
Koskela
Metsäkoski
Potari
Säijälä
Mäntsälä
Suontausta
Uljamaa
Ussila
Metsäpirtti
Elimäki
Koivumäki
Kellarinkallio
Mäki-Hemmilä
Pellomaa
Eerola
Lehtimäki
Iso-Pietari
Aittomäki
Korkeakallio
Alho
Tuulensuu
Koulu
Kivimäki
Ahomaa
Ridankallio
Sepänaro
Kannisto
Rita-Anttila
Lounamäki
Maisala
Peltomäki
Lintulankallio
Vanha-Pirjola
Hietapäri
Himmelmäki
Kivimäki
Pöräkallio
Kovikko
Suonjitty
Omittosuo
Kirkkokallio
Kylmäoja
Rajola
Hilajamäki
Kulusela
Kuusela
Kylmäoja
Jokimäki
Kellarinkallio
Allipommäki
Pirjola
Riisikilä
Piirjola
Räpä-aro
Kivimäki
Kivimäki
Savela
Kaunisto
Kaunisto
Kaunisto

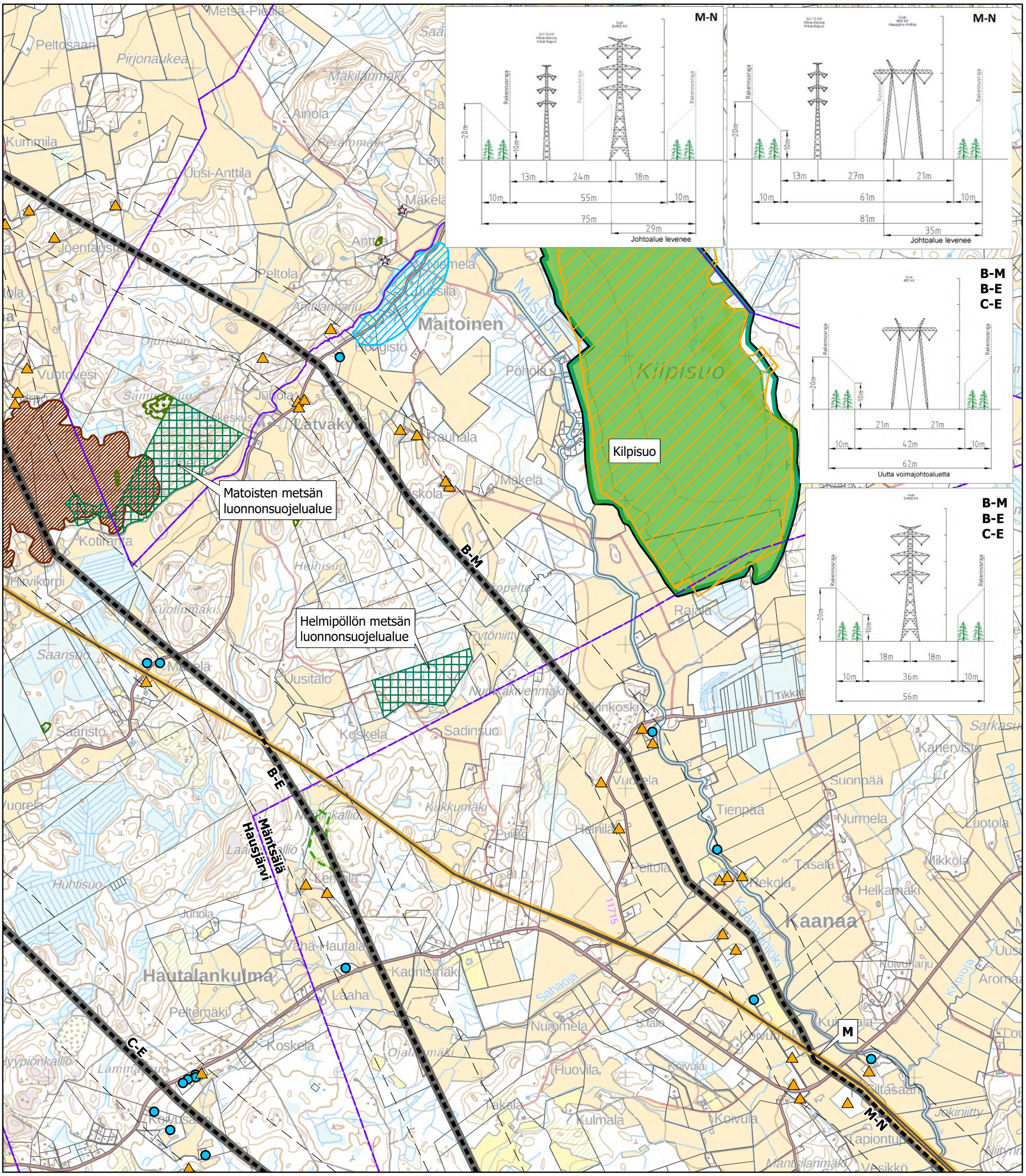
M-N
Rakennusraja
20m
10m
13m
24m
18m
55m
75m
29m
Johtoalue levenee
M-N
13m
27m
21m
61m
81m
35m
Johtoalue levenee
B-M
B-E
C-E
21m
21m
42m
62m
Uutta voimajohtoaluetta
B-M
B-E
C-E
18m
18m
36m
56m
Kilpisuo
Matoisten metsän luonnonsuojelualue
Helmipöllön metsän luonnonsuojelualue
B-M
B-E
C-E
M-N
M
Mäntsälä
Hausjärvi
Maitoinen
Latvakylä
Hautalankulma
Kaanaa
Kotiranta
Heinisuo
Kuolinmäki
Saaristo
Koskela
Sadinsuo
Kukkumäki
Huhtisuo
Lammasuo
Koivusaari
Huovila
Kulmala
Koivula
Tapiontu
Mäntsälänmäki
Vähä-Hautala
Laaha
Kaunismäki
Peltomäki
Juhola
Lehtola
Kekola
Tienpää
Suonpää
Nurmela
Luotola
Mikkola
Helkamäki
Tasala
Kanervisto
Sarkasuo
Kärkinkoski
Rajala
Pytöniitty
Nummela
Sahaoja
Kaanajoki
Koivumäki
Koivuharju
Kyypioja
Aromaa
Jokiniitty
Filtasaari
Mäkelä
Pöhölä
Rauhala
Rougisto
Peltola
Antilanharju
Ojurisuo
Vuotovesi
Sämmersuo
Joentausta
Kummila
Pirjonaukea
Peltosaari
Metsä-Pietilä
Mäkilänmäki
Ainola
Peränmäki
Uusi-Anttila
Anttila
Niemelä
Mustiöki
Kilpisuo
Uusitalo
Vuorela
Vuotinen
Tikkala
Sarkasuo
Kanervisto
Suonpää
Nurmela
Luotola
Mikkola
Helkamäki
Tasala
Kekola
Heinilä
Peltola
Kukkumäki
Puisto
Koivuharju
Kyypioja
Aromaa
Jokiniitty
Filtasaari
Koivula
Koivumäki
Kulmala
Takala
Huovila
Ojalanmäki
Koskela
Lammasuo
Kyypiönkallio
Koivusaari
Vähä-Hautala
Juhola
Laaha
Kaunismäki
Peltomäki
Huhtisuo
Lehtola
Mäntsälänkallio
Laajankallio
Vuorela
Saaristo
Saarisuo
Kotiranta
Hiivikorpi
Kuolinmäki
Heinisuo
Kopelto
Pytöniitty
Nummelankeskus
Sämmersuo
Juhola
Rauhala
Mäkelä
Koskela
Pöhölä
Rougisto
Niemelä
Mustiöki
Kilpisuo
Peltola
Antilanharju
Ojurisuo
Vuotovesi
Joentausta
Kummila
Pirjonaukea
Peltosaari
Metsä-Pietilä
Mäkilänmäki
Ainola
Peränmäki
Uusi-Anttila
Anttila
Niemelä
Mustiöki
Kilpisuo
Uusitalo
Vuorela
Vuotinen
Tikkala
Sarkasuo
Kanervisto
Suonpää
Nurmela
Luotola
Mikkola
Helkamäki
Tasala
Kekola
Heinilä
Peltola
Kukkumäki
Puisto
Koivuharju
Kyypioja
Aromaa
Jokiniitty
Filtasaari
Koivula
Koivumäki
Kulmala
Takala
Huovila
Ojalanmäki
Koskela
Lammasuo
Kyypiönkallio
Koivusaari
Vähä-Hautala
Juhola
Laaha
Kaunismäki
Peltomäki
Huhtisuo
Lehtola
Mäntsälänkallio
Laajankallio
Vuorela
Saaristo
Saarisuo
Kotiranta
Hiivikorpi
Kuolinmäki
Heinisuo
Kopelto
Pytöniitty
Nummelankeskus
Sämmersuo
Juhola
Rauhala
Mäkelä
Koskela
Pöhölä
Rougisto
Niemelä
Mustiöki
Kilpisuo
Rajala
Kärkinkoski
Nummela
Sahaoja
Kaanajoki
Koivumäki
Koivuharju
Kyypioja
Aromaa
Jokiniitty
Filtasaari
Koivula

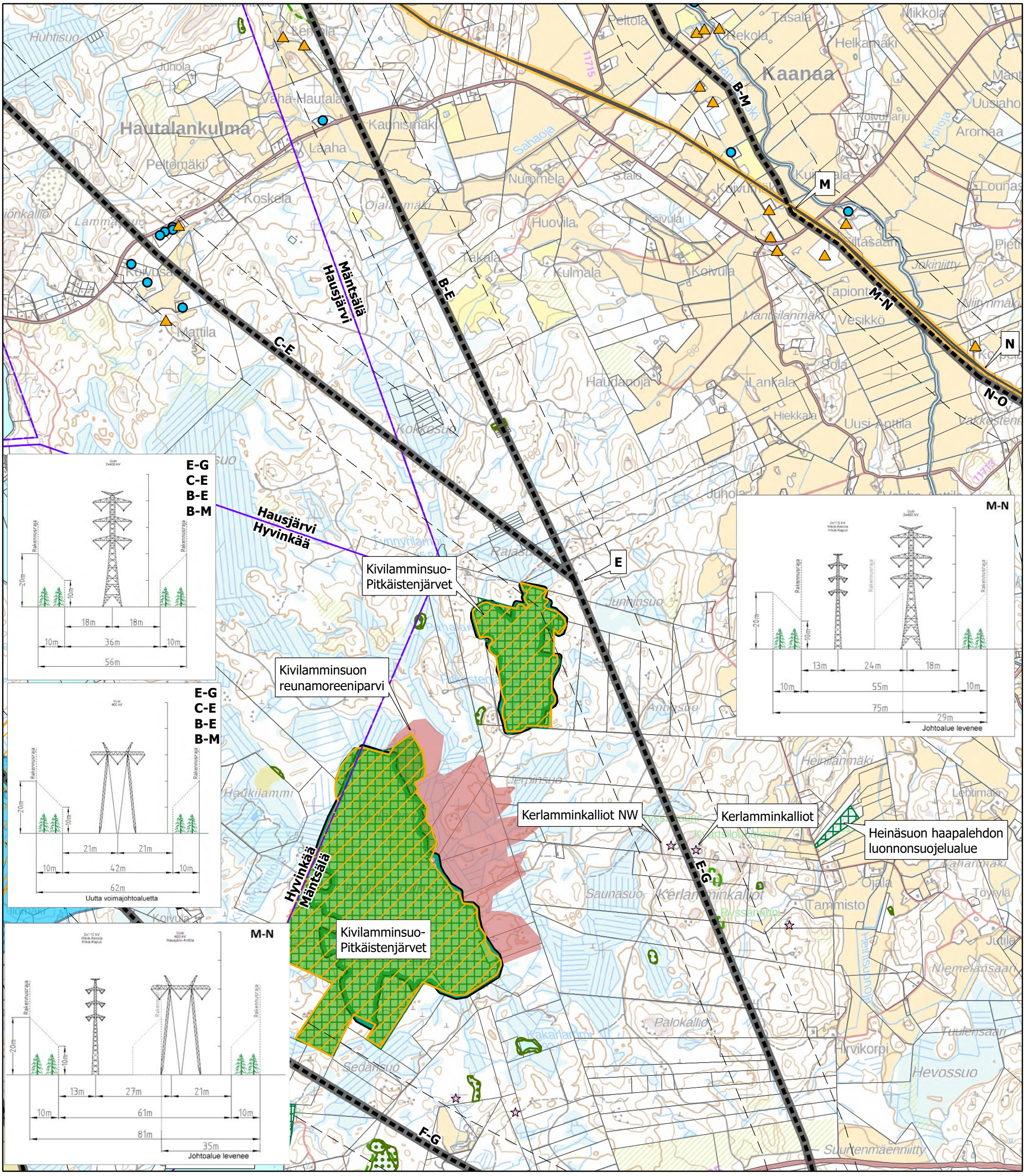

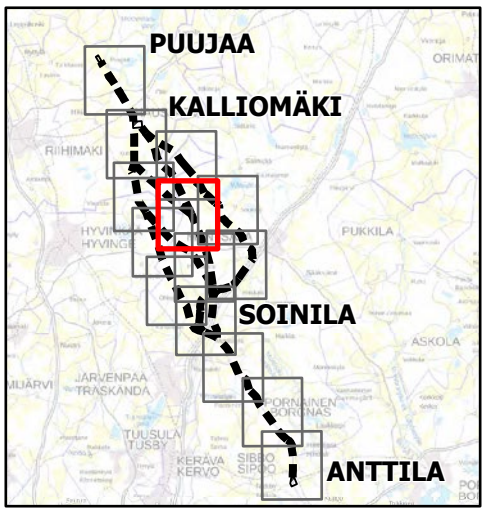

- Suunniteltu johtoreitti
- Uusi johtoalue
- Etäisyys suunnitellusta voimajohdosta 300 m
- Muu voimajohto
- Kuntaraja
- Kiinteistöraja
- Asuinrakennukset alle 300 m etäisyydella
- Loma-asunnot alle 300 m etäisyydellä
- MAALI-alue
- Natura 2000 -alue
- Luonnonsuojelualue
- Luonnonsuojeluohjelma
- Metsälain erityisen tärkeä ympäristö
- Arvokas luontokohde
- Kiinteä muinaisjäännös
- Muinaisjäännösalue
- Arvokas moreenimuodostuma
- Muu vedenhankintakäyttöön soveltuva pohjavesialue (2)

N

1:25 000 0 0,5 1 1,5 2 km

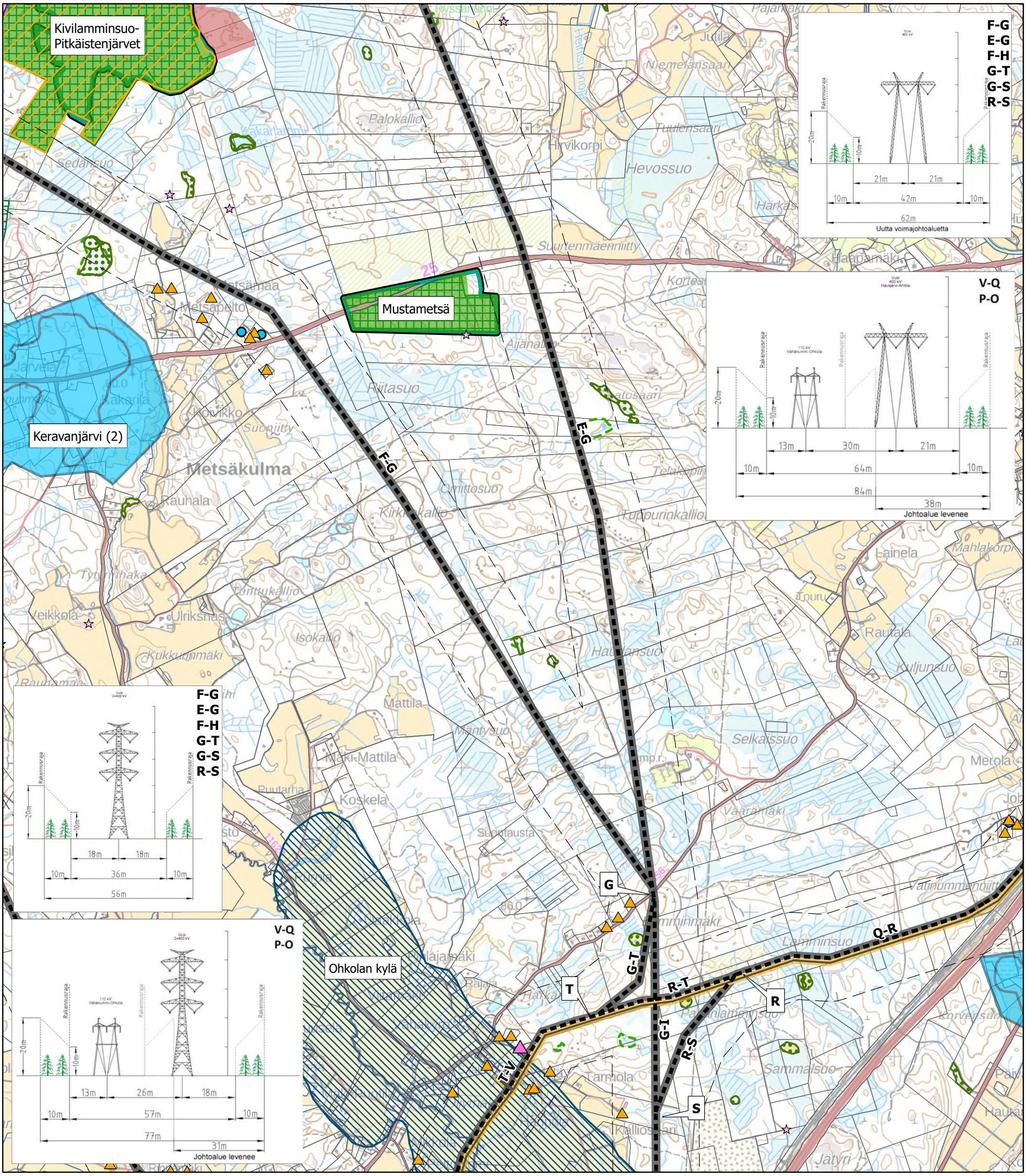
Kivilamminsuo-Pitkäistenjärvet
Mustametsä
Keravanjärvi (2)
Ohkolan kylä
F-G
E-G
F-H
G-T
G-S
R-S
V-Q
P-O
G
T
R
S
G-T
R-T
G-I
R-S
T-V
Q-R
Uutta voimajohtoaluetta
Johtoalue levenee
20m
10m
21m
42m
62m
13m
30m
64m
84m
38m
18m
36m
56m
26m
57m
77m
31m
Rakennusraja
Metsäkulma
Rauhala
Veikkola
Ulrikshäs
Kukkumäki
Mattila
Mäki-Mattila
Koskela
Puutarha
Ohkola
Tamola
Kallioskari
Jätyri
Lainela
Rautala
Kuljunsuo
Selkäissuo
Merola
Lamminsuo
Sammalsuo
Hevossuo
Hirvikorpi
Tuulensaari
Niemelänsaari
Suurenmäenniitty
Palokallio
Sedänsuo
Metsäpelto
Järvelä
Kakarila
Piitasuo
Suonjitty
Omittosuo
Kirkkokallio
Tuppurinkallio
Tonttukallio
Isokallio
Hauhansuo
Mäntysuo
Suontausta
Vääränmäki
Vatinummenniitty
Mahlakorpi
Kortesuo
Haapamäki
Aijänaho
Telakorpi
Niemelänsuo
Korvensuo
Hautala
Pajamäki
Juntila
Härkä
Tyttörinhaka
Ulkokylä
Ylilajamäki
Rajala
Vähäkylä
Ylimäki
Hyvinkäänkylä
Pukkila
Riihimäki
Hyvinkää
Järvenpää
Tuusula
Kerava
Sipoo
Askola
Pornainen
Porvoo
Mäntsälä
Hausjärvi
Lohja
Kirkkonummi
Espoo
Vantaa
Helsinki
Kauniainen
Kuusjärvi
Ryssänsuo
Hennisuonoja
Kakarlammi
Kaukalampi
Kuivikko
Kuivikkola
Kuivikkolanjärvi
Kuivikkolanjärvi
Kuivikkolanjärvi

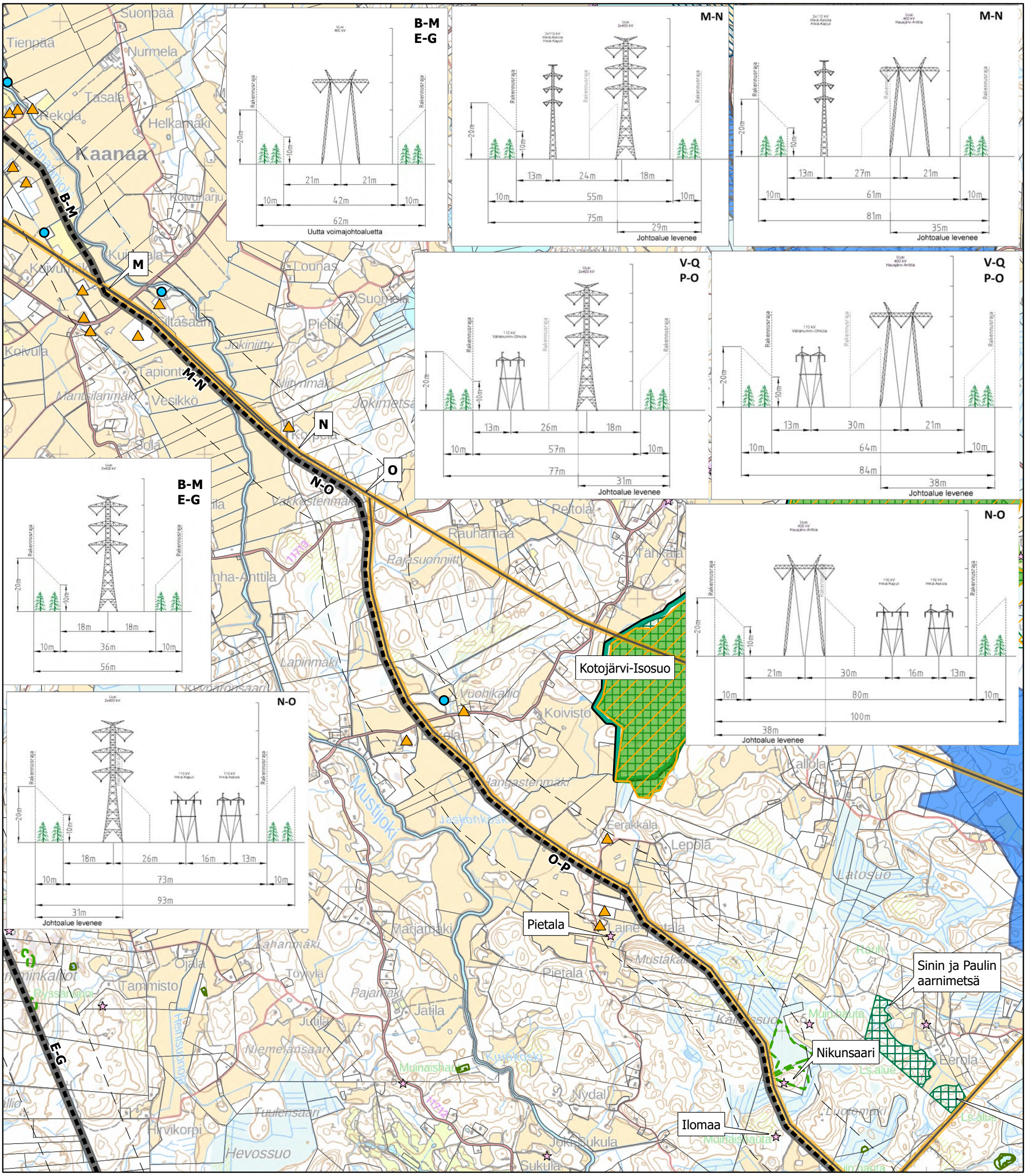

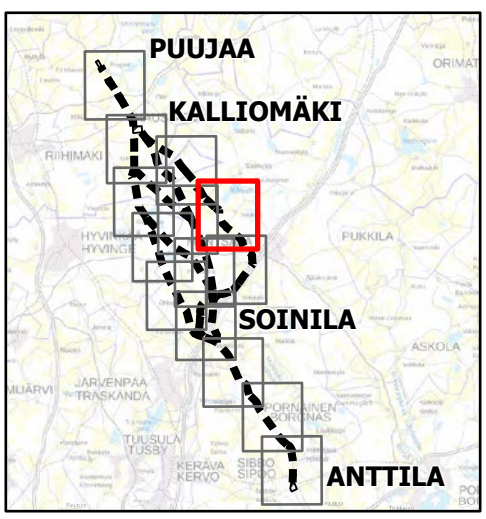

- Suunniteltu johtoreitti
- Uusi johtoalue
- Etäisyys suunnitellusta voimajohdosta 300 m
- Muu voimajohto
- Kuntaraja
- Kiinteistöraja
- Asuinrakennukset alle 300 m etäisyydella
- Loma-asunnot alle 300 m etäisyydellä
- MAALI-alue
- Natura 2000 -alue
- Luonnonsuojelualue
- Luonnonsuojeluohjelma
- Metsälain erityisen tärkeä ympäristö
- Arvokas luontokohde
- Kiinteä muinaisjäännös
- Muinaisjäännösalue
- Maakunnallisesti arvokas kulttuuriympäristö
- Vedenhankintaa varten tärkeä pohjavesialue (1)
- Vedenhankintaa varten tärkeä pohjavesialue, jonka pohjavedestä pintavesi- tai maaekosysteemi on suoraan riippuvainen (1E)

N

1:25 000

0 0,5 1 1,5 2 km

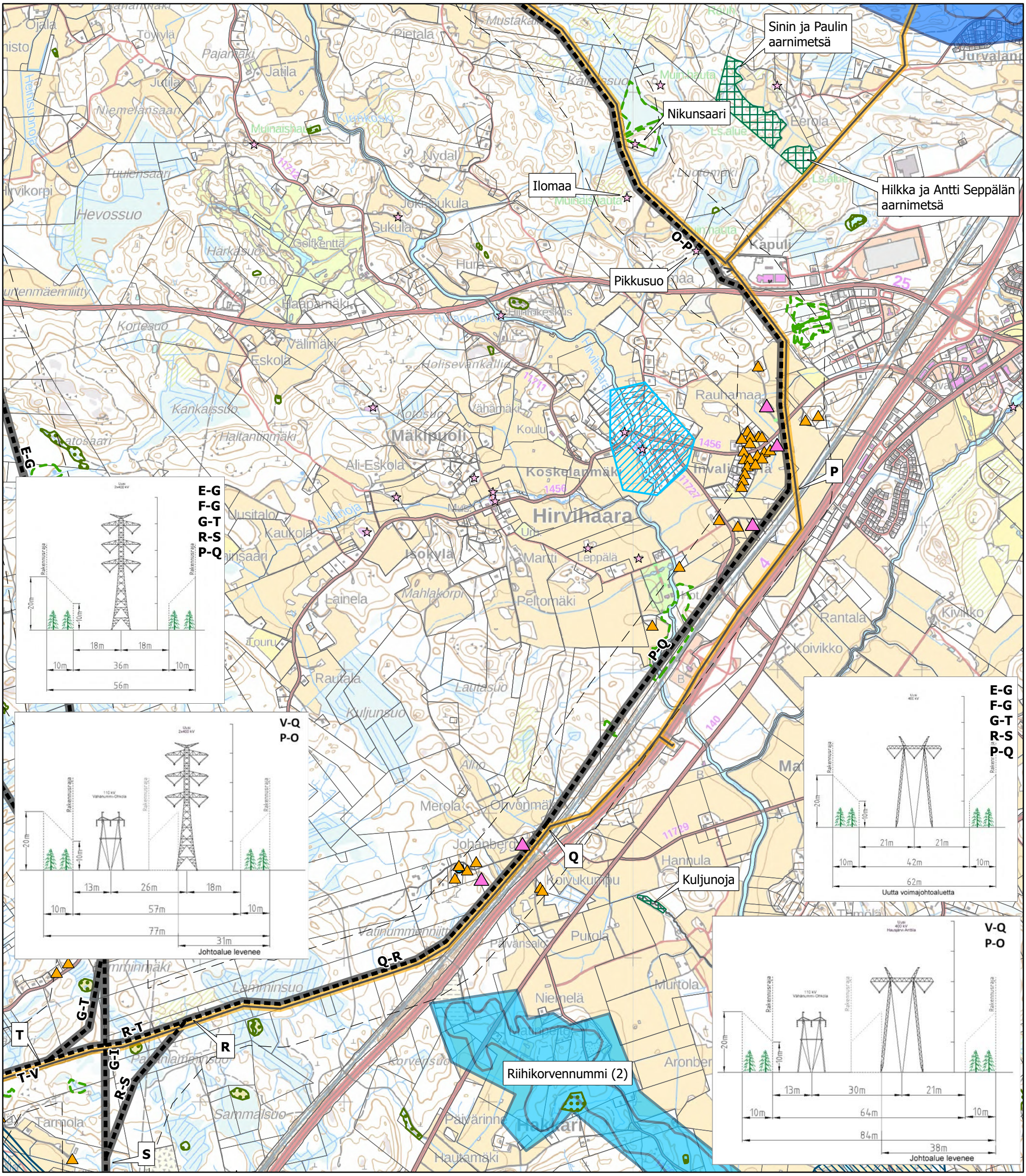
Sinin ja Paulin aarnimetsä
Nikunsaari
Hilkka ja Antti Seppälän aarnimetsä
Ilomaa
Pikkusuo
Kuljunoja
Riihikorvennummi (2)
E-G
F-G
G-T
R-S
P-Q
V-Q
P-O
Uutta voimajohtoalueta
Johtoalue levenee
Hirvihaara
Mäkipuoli
Kapuli
Rauhamaa
Koskelanmäki
Isokylä
Rantala
Koivikko
Kivikko
Purola
Niemelä
Murtola
Aronberg
Hakkari
Tarmola
Sammalsuo
Lamminsuo
Kuljunsuo
Lautasuo
Hevossuo
Kankaissuo
Kortesuo
Niemelänsaari
Tuulensaari
Nydal
Sukula
Jatila
Eskola
Ali-Eskola
Rautala
Lainela
Peltomäki
Hannula
Koivukumpu
Johanberg
Merola
Olvonmäki
Päivärinne
Hautamäki
Koulu
Rauhamaa
Eerola
Jurvalan
Pietalä
Mustakallio
Kiiskoski
Kylänoja
Golfkenttä
Härkäsuo
Haapamäki
Holisevankallio
Vähämäki
Kotosuo
Haltantinmäki
Pajamäki
Töyrylä
Ojala
Heinsuonoja
Muinaishauta
Muinaisjäännösalue
Luontoniitty
Ls.alue
Kiviniitty
Kiviniitty
Vähänummenniitty
Vähänummenniitty
Lamminniitty
Lamminniitty
Kiviniitty
Kiviniitty
Kivi

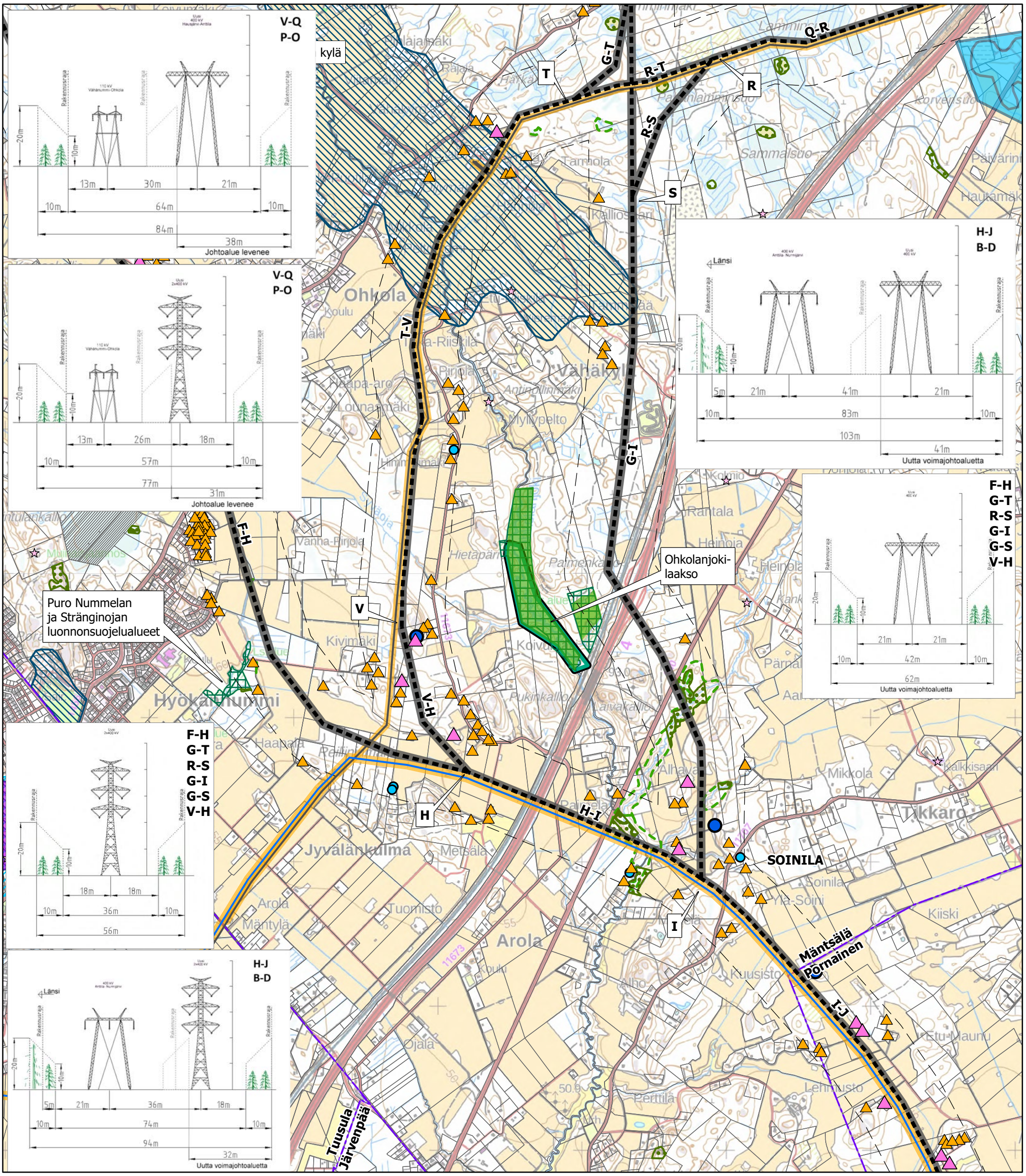

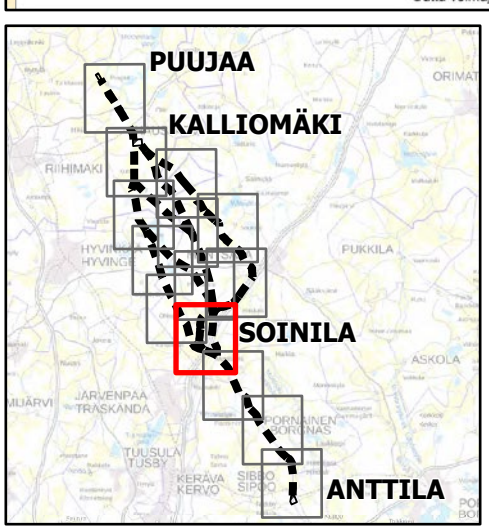

- Suunniteltu johtoreitti
- Uusi johtoalue
- Etäisyys suunnitellusta voimajohdosta 300 m
- Fingridin 400 kV voimajohto
- Muu voimajohto
- Nykyinen johtoalue
- Kuntaraja
- Kiinteistöraja
- Asuinrakennus alle 100 metrin etäisyydellä
- Lomarakennus alle 100 metrin etäisyydellä
- Asuinrakennukset alle 300 m etäisyydellä
- Loma-asunnot alle 300 m etäisyydellä
- Natura 2000 -alue
- Luonnonsuojelualue
- Luonnonsuojeluohjelma
- Metsälain erityisen tärkeä ympäristö
- Arvokas luontokohde
- Kiinteä muinaisjäännös
- Muinaisjäännösalue
- Maakunnallisesti arvokas kulttuuriympäristö
- Maakunnallisesti arvokas maisema-alue
- Muu vedenhankintakäyttöön soveltuva pohjavesialue (2)

N

1:25 000 — 0 — 0,5 — 1 — 1,5 — 2 km

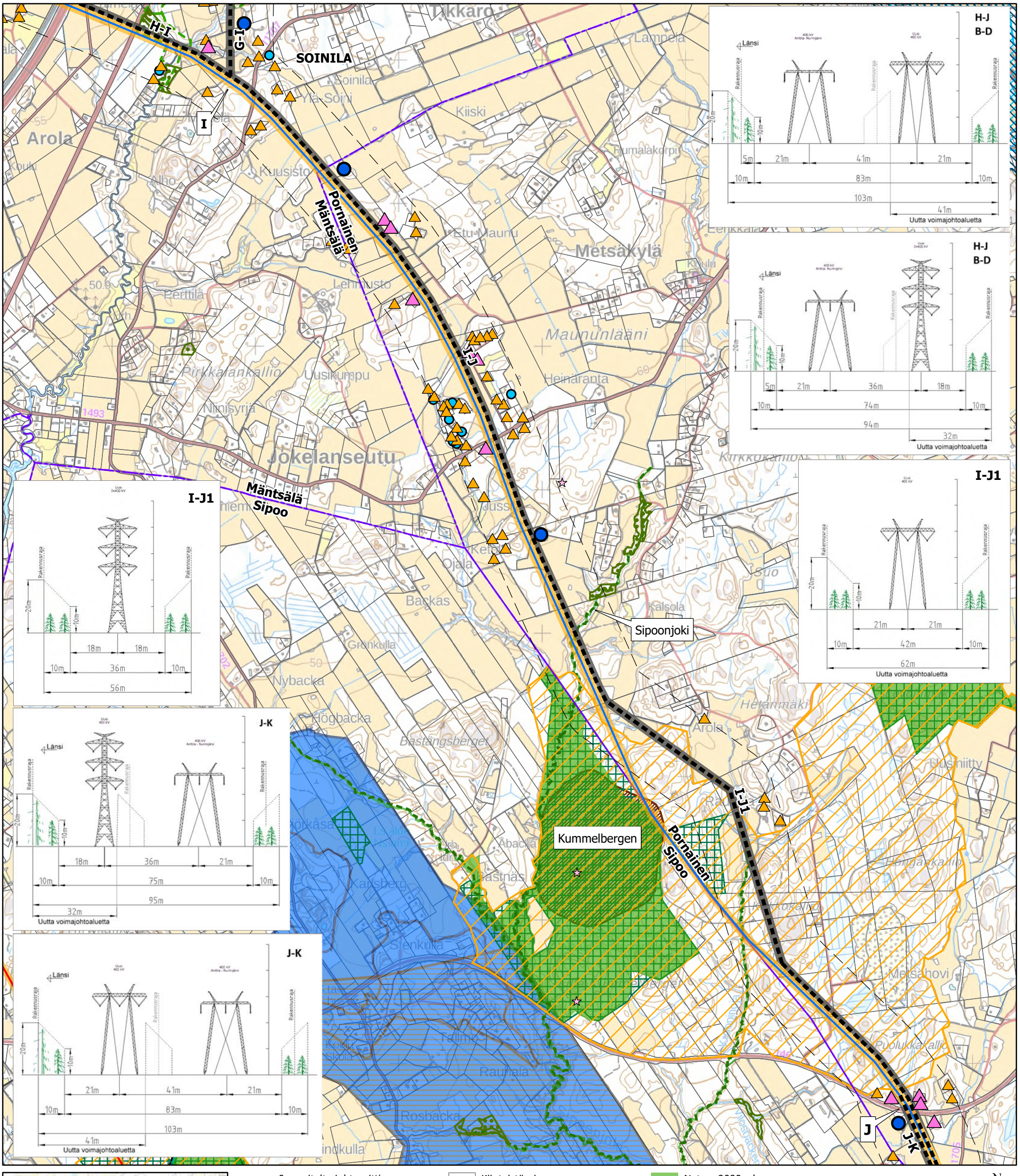

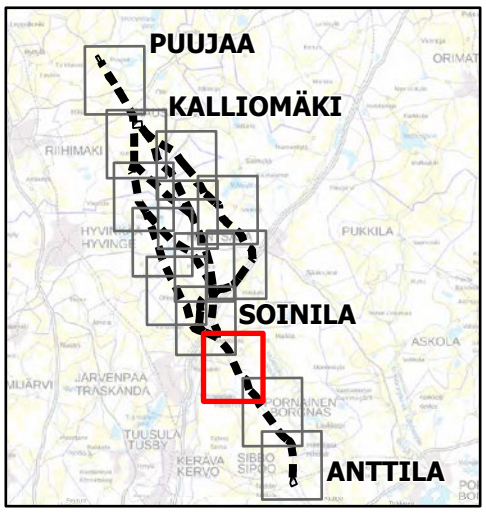

- Suunniteltu johtoreitti
- Uusi johtoalue
- Etäisyys suunnitellusta voimajohdosta 300 m
- Fingridin 400 kV voimajohto
- Fingridin 110 kV voimajohto
- Muu voimajohto
- Nykyinen johtoalue
- Kuntaraja
- Kiinteistöraja
- Asuinrakennus alle 100 metrin etäisyydellä
- Lomarakennus alle 100 metrin etäisyydellä
- Asuinrakennukset alle 300 m etäisyydella
- Loma-asunnot alle 300 m etäisyydellä
- MAALI-alue
- Natura 2000 -alue
- Luonnonsuojelualue
- Luonnonsuojeluohjelma
- Metsälain erityisen tärkeä ympäristö
- Arvokas luontokohde
- Kiinteä muinaisjäännös
- Muinaisjäännösalue

N

1:25 000 0 0,5 1 1,5 2 km

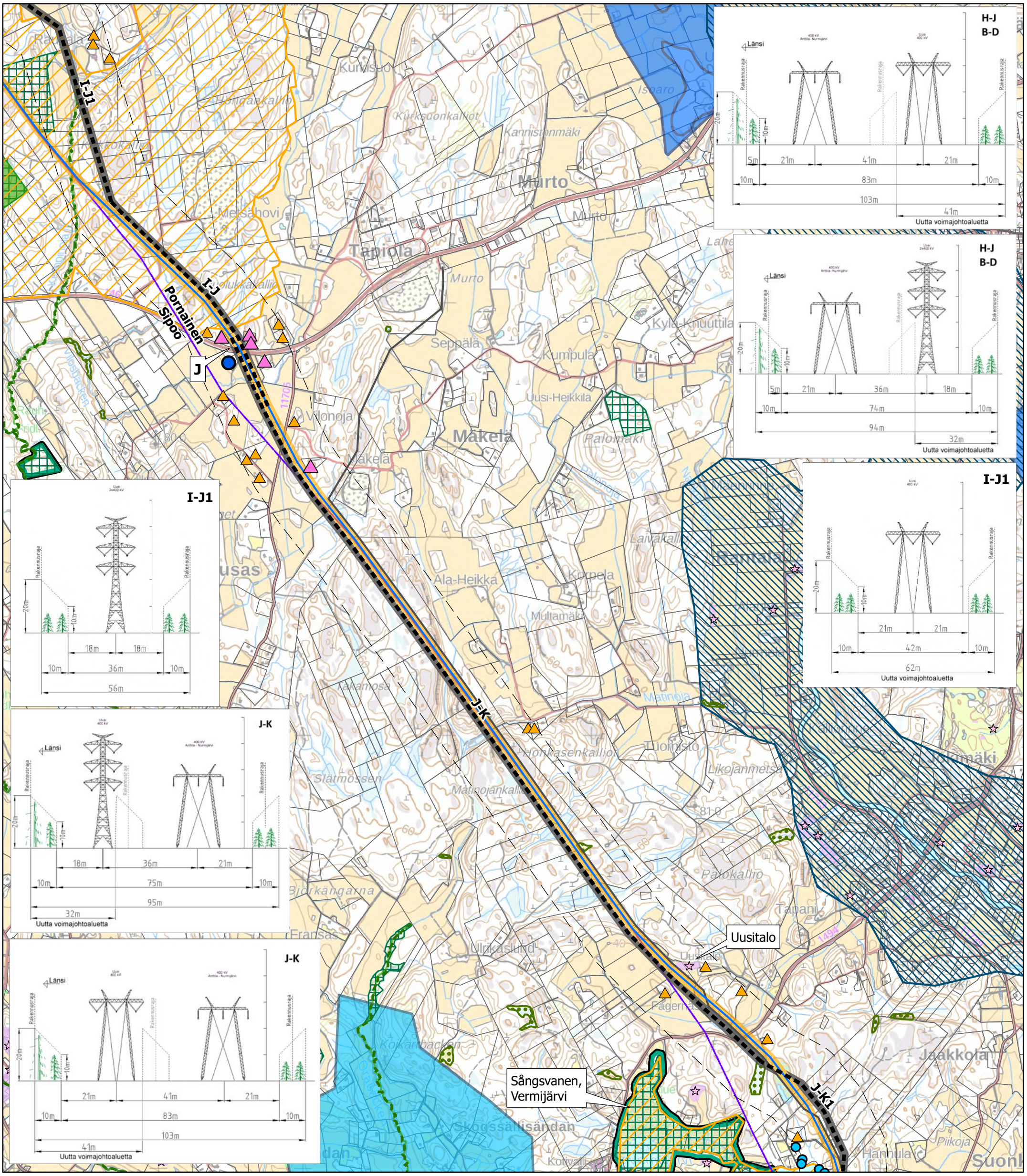

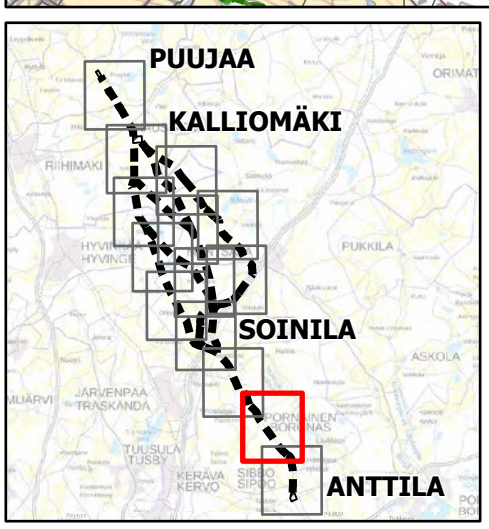

- Suunniteltu johtoreitti
- Uusi johtoalue
- Etäisyys suunnitellusta voimajohdosta 300 m
- Fingridin 400 kV voimajohto
- Muu voimajohto
- Nykyinen johtoalue
- Kuntaraja
- Kiinteistöraja
- Asuinrakennus alle 100 metrin etäisyydellä
- Lomarakennus alle 100 metrin etäisyydellä
- Asuinrakennukset alle 300 m etäisyydellä
- Loma-asunnot alle 300 m etäisyydellä
- MAALI-alue
- Natura 2000 -alue
- Luonnonsuojelualue
- Luonnonsuojeluohjelma
- Metsälain erityisen tärkeä ympäristö
- Kiinteä muinaisjäännös
- Muinaisjäännösalue
- Maakunnallisesti arvokas kulttuuriympäristö
- Vedenhankintaa varten tärkeä pohjavesialue (1)
- Muu vedenhankintakäyttöön soveltuva pohjavesialue (2)

N

1:25 000 — 0 — 0,5 — 1 — 1,5 — 2 km

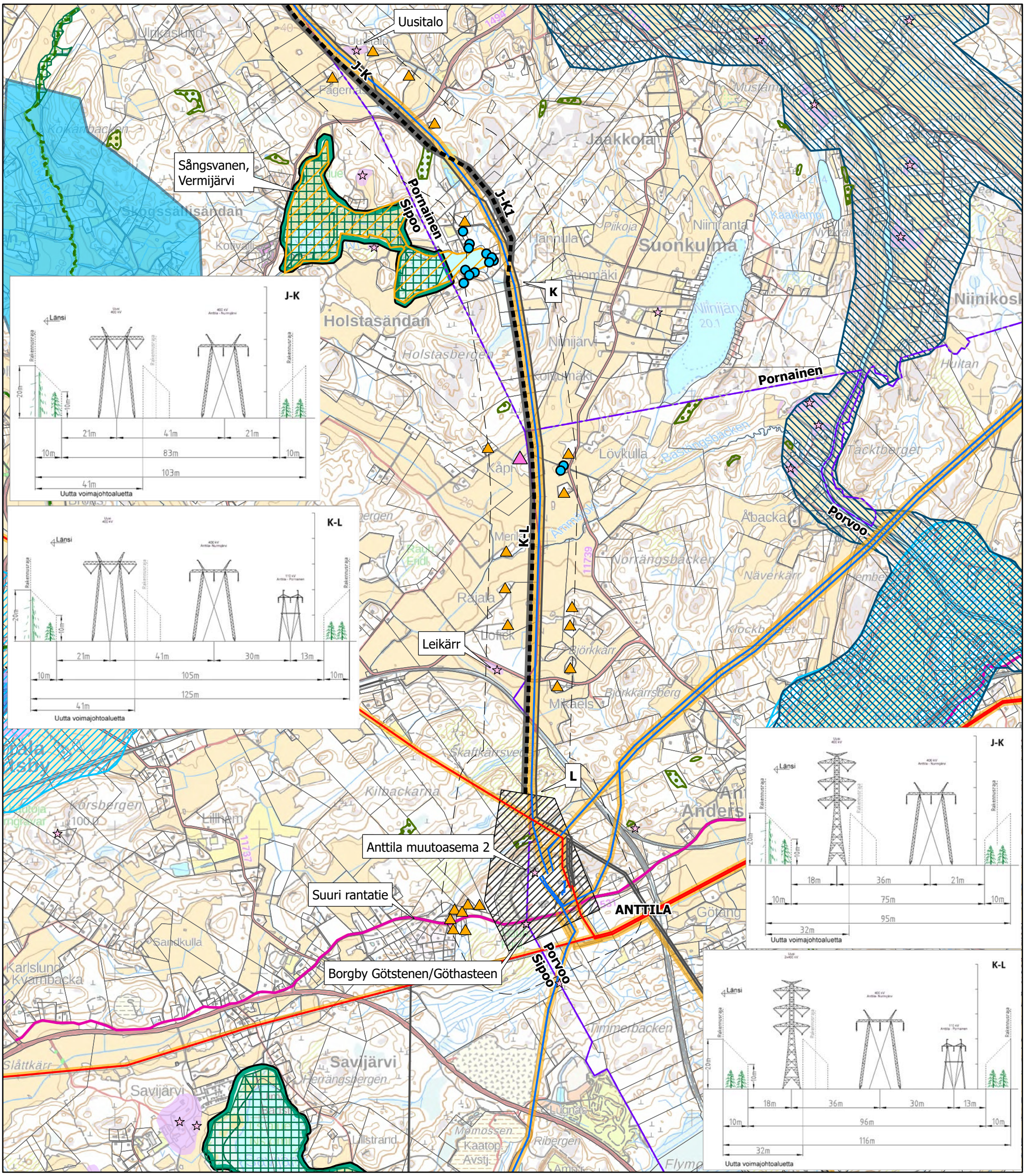

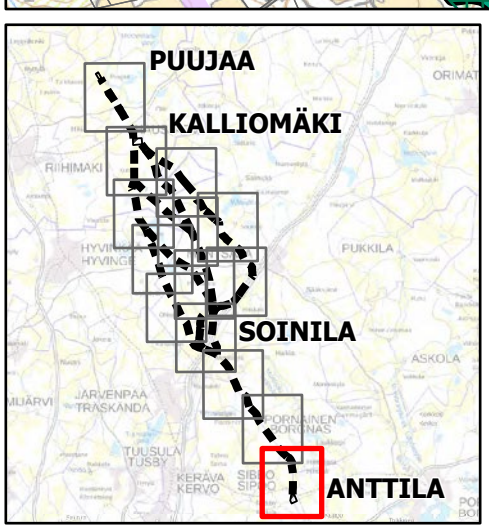

- Suunniteltu johtoreitti
- Suunnittelualue
- Uusi johtoalue
- Etäisyys suunnitellusta voimajohdosta 300 m
- Fingridin 400 kV voimajohto
- Fingridin 110 kV voimajohto
- Muu voimajohto
- Nykyinen johtoalue
- Kuntaraja
- Kiinteistöraja
- Asuinrakennus alle 100 metrin etäisyydellä
- Asuinrakennukset alle 300 m etäisyydellä
- Loma-asunnot alle 300 m etäisyydellä
- MAALI-alue
- Natura 2000 -alue
- Luonnonsuojelualue
- Luonnonsuojeluohjelma
- Metsälain erityisen tärkeä ympäristö
- Kiinteä muinaisjäännös
- Muinaisjäännösalue
- Maakunnallisesti arvokas kulttuuriympäristö
- Maakunnallisesti arvokas maisema-alue
- Valtakunnallisesti arvokas reitti
- Vedenhankintaa varten tärkeä pohjavesialue (1)
- Muu vedenhankintakäyttöön soveltuva pohjavesialue (2)

N

1:25 000 0 0,5 1 1,5 2 km