

Vastaanottaja
Korpivaara Wind Oy

Asiakirjatyyppi
Raportti

Päivämäärä
23.1.2023

Viite
1510064889-003

KORPIVAARAN TUULIVOIMAHANKE MELUMALLINNUS

TUULIVOIMAHANKE MELUMALLINUS

Päivämäärä **23.1.2023**
Laatija **Ville Virtanen**
Tarkastaja **Jari Hosiokangas**

Tuulivoimahankkeen meluselvitys

Sisältää Maanmittauslaitoksen Maastotietokannan 09/2022 aineistoa.

Viite 1510064889-003

SISÄLTÖ

1.	YLEISTÄ	1
2.	MELUN OHJEARVOT	1
2.1	Valtioneuvoston asetus tuulivoimaloiden ulkomelutason ohjearvoista	1
2.2	Asumisterveysasetuksen melutason toimenpiderajat asuntojen sisätiloissa	1
3.	MELUMALLINNUKSEN TIEDOT	2
3.1	Tuulivoimalatiedot	2
3.2	Melulaskenta	3
3.3	Maastomalli	4
4.	TULOKSET	4
4.1	Mallinnustulokset	4
4.2	Pienitaajuinen melu	5
5.	TULOSTEN TULKINTA JA JOHTOPÄÄTÖKSET	6
5.1	Melun erityispiirteet ja häiritsevyysskorjaukset	6
5.2	Alueen yleiset tuuliolosuhteet ja niiden vaikutus melutasojen esiintyvyyteen	7
5.3	Melutasot verrattuna ohjearvoihin	7

LIITTEET

Liite 1	Laskentaparametrit ja tuulivoimaloiden akustiset tiedot
Liite 2	Meluvyöhykkeet, äänitehotaso 107 dB + 2 dB Uc

1. YLEISTÄ

Korpivaara Wind Oy suunnittelee tuulivoimapuiston rakentamista Liperin alueelle Korpivaaraan. Tässä selvityksessä on mallinnettu tuulivoimalaitosten aiheuttamat melutasot niiden ympäristössä kahdessa eri vaihtoehdossa. Meluselvitys on tehty ympäristönvaikutusten arviointia varten.

Melumallinnus tehtiin Ympäristöministeriön hallinnon ohjeita 2/2014 "Tuulivoimaloiden melun mallintaminen" raportin mukaisilla laskentaparametreilla. Koska kyseessä on kaavoitusta varten tehty selvitys, on meluvyöhykkeiden mallinnuksessa käytetty laskentamallia ISO 9613-2. Pien- ja taajuuden melun tarkastelu tehtiin soveltaen DSO 1284 mukaista menetelmää YM:n ohjeen 2/2014 mukaisesti.

Työ on tehty Korpivaara Wind Oy:n toimeksiannosta, tilaajan yhteyshenkilönä oli Elina Heinilä. Meluselvityksen laatimisesta on Rambollissa vastannut projektipäällikkö ins.(AMK) Ville Virtanen.

2. MELUN OHJEARVOT

2.1 Valtioneuvoston asetus tuulivoimaloiden ulkomelutason ohjearvoista

Valtioneuvoston asetuksessa 1107/2015 (voimaantulopäivä 1.9.2015) on annettu tuulivoimaloiden ulkomelutason ohjearvot. Ohjearvot on annettu absoluuttisina lukuarvoina, joissa ei huomioida taustamelua. Asetusta sovelletaan maankäyttö- ja rakennusalan mukaisessa maankäytön ja rakentamisen suunnittelussa, lupamenettelyissä ja valvonnassa sekä ympäristönsuojelulain mukaisessa lupamenettelyssä ja valvonnassa.

Tuulivoimalan toiminnasta aiheutuvan melupäästön takuuarvon perusteella määritelty laskennallinen melutaso ja valvonnan yhteydessä mitattu melutaso eivät saa ulkona ylittää melulle altistuvalla alueella melun A-taajuuspainotetun keskiäänitason (ekvivalenttitason L_{Aeq}) ohjearvoja taulukossa 1 esitetyn mukaisesti.

Taulukko 1. Valtioneuvoston asetuksen mukaiset tuulivoimaloiden ulkomelutason ohjearvot

	Ulkomelutason L_{Aeq} päivällä klo 7-22	Ulkomelutason L_{Aeq} yöllä klo 22-7
Pysyvä asetus	45 dB	40 dB
Loma-asutus	45 dB	40 dB
Hoitolaitokset	45 dB	40 dB
Oppilaitokset	45 dB	-
Virkistysalueet	45 dB	-
Leirintäalueet	45 dB	40 dB
Kansallispuistot	40 dB	40 dB

Elinympäristöön vaikuttavaa toimintaa suunniteltaessa ja järjestettäessä sekä tällaista toimintaa harjoitettaessa huomioon otettavista sisämelutasoista säädetään terveydensuojelulaissa (763/1994) ja sen nojalla annetuissa säännöksissä.

Valvonnan yhteydessä saatuun mittaustulokseen tehdään 5 dB lisäys, mikäli tuulivoimalan melu on impulssimaista tai kapeakaistaista altistuvalla alueella.

2.2 Asumisterveysasetuksen melutason toimenpiderajat asuntojen sisätiloissa

Sosiaali- ja terveysministeriön asetuksessa 545/2015 (voimaantulopäivä 15.5.2015) on annettu toimenpiderajoja asuntojen ja muiden oleskelutilojen sisämelulle (ns. asumisterveysasetus).

Asuinhuoneistojen asuinhuoneisiin (paitsi keittiö ja muut tilat) toimenpiderajoiksi on annettu päiväajan keskiäänitasolle $L_{Aeq 7-22}$ 35 dB ja yöajan keskiäänitasolle $L_{Aeq 22-7}$ 30 dB. Selvästi taustamelusta erottuvalla melulla, joka voi aiheuttaa unihäiriötä, on toimenpiderajana nukkumiseen

käytettävissä tiloissa yöaikaan (klo 22-7) yhden tunnin keskiäänitaso $L_{Aeq,1h}$ 25 dB. Lisäksi on huomioitava melun erityisominaisuudet eli mahdolliset kapeakaistaisuus- ja impulssimaisuuskorjaukset. Asetus sisältää toimenpiderajat pienitaajuiselle melulle, jotka on annettu taajuuspainottamattomina tunnin keskiäänitasoina $L_{eq,1h}$.

Taulukko 2. Yöaikaisen pienitaajuisen sisämelun toimenpiderajat terssikaistoittain (Asumisterveysasetus). Päiväaikana sallitaan 5 dB suurempia arvoja.

Kaista / Hz	20	25	31,5	40	50	63	80	100	125	160	200
$L_{Leq, 1h/dB}$	74	64	56	49	44	42	40	38	36	34	32

3. MELUMALLINNUKSEN TIEDOT

3.1 Tuulivoimalatiedot

Tuulivoimalaitosten sijainnit perustuvat SAL TL.210803.2 (BP) -sijoitussuunnitelmaan.

Mallinnuksessa voimaloiden tyyppinä käytettiin GE158 – 50 Hz -voimalaa. Voimaloiden napakorkeus on 200 m maanpinnasta.

Melutiedot ilmenivät hankevastaavan toimittamista hankekohtaisista meludokumenteista:

- *Product Acoustic Specifications According to IEC 61400-11 Incl. Octave and 1/3rd Octave Band Spectra, Rev. 01 - EN 2021-08-10*

Laitoksen suurin äänitehotaso (L_{WA}) on 107,0 dB tuulen nopeuden ollessa ≥ 10 m/s napakorkeudella. Äänitehotaso ei sisällä laitostenvalmistajan ilmoittamaa epävarmuuskorjausta, vaan melupäästöön lisätään dokumentin mukaisesti 2 dB:n mukainen korjaus, jolloin se vastaa mallinnusohjeen 2/2014 vaatimuksen mukaista äänitehotason takuuarvoa (L_{WAd} , declared value). Äänitehotaso on ilmoitettu 1/3 – oktaavikaistoittain taajuusvälillä 12,5–10 000 Hz tuulen nopeuden arvoille 4–15 m/s.

Tuulivoimaloiden tarkemmat akustiset tiedot on esitetty liitteessä 1.

Tuulivoimalaitosten koordinaatit on esitetty taulukossa 3, jossa Z-koordinaatti kertoo maaston korkeuden metreissä merenpinnan yläpuolella tuulivoimalan suunnitellulla sijaintipaikalla.

Taulukko 3. Tuulivoimalaitosten koordinaatit vaihtoehdossa VE1 (ETRS-TM35FIN)

Tunnus	X	Y	Z
T1	606320,00	6939403,00	167
T2	606134,00	6939862,00	155
T3	605828,66	6940218,34	137
T4	605302,00	6940326,00	135
T5	605278,00	6939444,00	136
T6	604723,00	6940176,00	142
T7	606366,00	6940829,00	127
T8	606182,00	6941512,00	119
T9	606702,00	6942104,00	112

Taulukko 4. Tuulivoimalaitosten koordinaatit vaihtoehdossa VE2 (ETRS-TM35FIN)

Tunnus	X	Y	Z
T1	606320,00	6939402,95	166
T2	606134,00	6939862,00	155
T3	605538,00	6940355,00	134
T7	606366,00	6940829,00	127
T8	606182,00	6941512,00	119
T9	606702,00	6942104,00	112

3.2 Melulaskenta

Melumallinnus tehtiin Ympäristöministeriön hallinnon ohjeita 2/2014 "Tuulivoimaloiden melun mallintaminen" -raportin mukaisilla laskentaparametreilla. Koska kyseessä on ympäristövaikutusten arviointia varten tehty selvitys, on meluvyöhykkeiden mallinnuksessa käytetty ISO 9613-2-laskentamallia.

Melumallinnukset on tehty SoundPlan 8.2 -melulaskentaohjelmalla. SoundPlan -ohjelmistosta saa lisätietoa internet-sivustolta www.soundplan.eu.

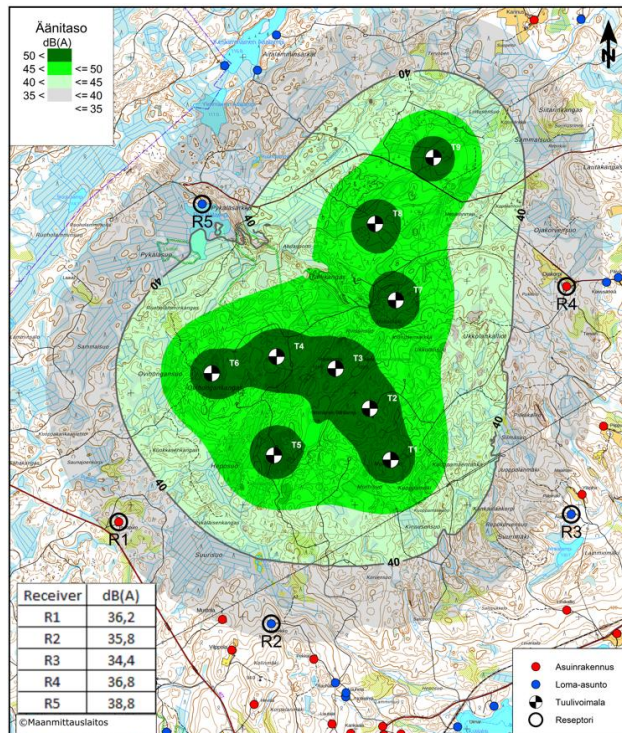
ISO 9613-2 -mallissa tuulen nopeutta tai suuntaa ei voida varioida, vaan laskentamallissa on oletuksena lievä myötätuuli melulähteestä laskentapisteeseen päin. Malli huomioi kolmiulotteisessa laskennassa mm. maastonmuodot sekä etäisyysvaimentumisen, ilman ääniabsorption, esteet, heijastukset ja maanpinnan absorptio-ominaisuudet.

Meluvyöhykelaskennat on tehty laskentapisteverkkoon ja ohjelma interpoloi melutasot laskentapisteen välisille alueille. Työssä laskettiin melutasot myös hankealuetta lähinnä olevien asuintalojen kohdalle sijoitettuihin reseptoripisteisiin. Reseptoripisteiden sijainnit on esitetty kuvassa 1 ja laskentatulokset taulukossa 5. Taulukossa ja melukartoissa esitetyt melutasot ovat suoraan mallinnuksen tuloksia, eikä niihin ole lisätty mitään mahdollisia häiritsevyysskorjauksia.

Pienitaajuisen melun tarkastelu tehtiin soveltaen DSO 1284 mukaista menetelmää YM:n ohjeen 2/2014 mukaisesti. Pienitaajuisen melun ulko- ja sisämelutasoa (Leq) tarkasteltiin tuulivoimaloita lähinnä sijaitsevien asuin- ja lomarakennusten kohdalla olevissa reseptoripisteissä (5kpl). Melupäästötietoina käytettiin laitostmallin GE158-50Hz -voimalaitoksesta käytössä olevia 1/3-oktaavikaistatietoja väliltä 20 Hz – 200 Hz laitoksen suurimmalle äänitehotasolle, joka sisältää laitostvalmistajan dokumentissa ilmoittaman epävarmuuslisän.

Rakennusten sisälle aiheutuvia pientaajuisia melutasoja arvioitiin Turun ammattikorkeakoulun tekemässä tutkimuksessa "The sound insulation of façades at frequencies 5–5000 Hz, Keränen et. al." esitettyjen pientalojen julkisivun ilmaääneneristävyyssarvojen avulla. Ko. tutkimuksen tulokset on esitelty julkaisussa "Building and Environment 156 (2019) 12-20".

Liitteessä 1 on esitetty melulaskennan oleelliset lähtötiedot, esim. laskentaparametrit.



Kuva 1. Reseptoripisteiden R1-R5 sijainnit vaihtoehdossa VE1

3.3 Maastomalli

Maastomalli on laadittu Maanmittauslaitoksen maastotietokannan aineistosta. Maastomallissa ei huomioitu rakennuksia. Mallissa ei ole huomioitu metsäkasvillisuutta melua vaimentavana tekijänä. Metsäkasvillisuus (puusto yms.) voi vaimentaa melua, mikäli kasvillisuusvyöhyke on riittävän korkea ja syvyys on suuri. Kuitenkin ympäristömeluarvioinneissa pääsääntöisesti kasvillisuuden vaikutusta ei oteta huomioon, koska vyöhykkeiden pysyvyydestä ei voida olla varmoja (esim. puuston avohakkuut). Myöskään laskentamallien kyvystä huomioida luotettavasti puuston vaikutus melun etenemiseen oikein ei ole vielä riittävästi tutkittua tietoa.

Hankealueella tuulivoimalan suunniteltujen sijaintipaikkojen ja kaikkien kolmen kilometrin etäisyydellä laitoksista sijaitsevien asuintalojen ja loma-asuntojen välinen maanpinnan korkeusero oli alle 60 metriä, joten ympäristöministeriön ohjeessa 2/2014 mainittua korkeuseroon perustuvaa korjausta tuulivoimalaitosten äänitehotasoon ei tehdä.

4. TULOKSET

4.1 Mallinnustulokset

Mallinnuksen laskennalliset meluvyöhykkeet (A-painotettu keskiäänitaso) on esitetty liitteessä 2.

Melukuviin on merkitty asuin- ja lomarakennukset värikoodein Maanmittauslaitoksen maastotietokannan tietojen pohjalta. Melukuvissa on esitetty mallinnustulokset ilman mahdollisia häiritsevyy- tai muita korjauksia.

Taulukossa 5 on esitetty mallilla lasketut melutasot eniten melulle altistuvien kohteiden (reseptoripisteet R1 – R5) kohdalla ulkona.

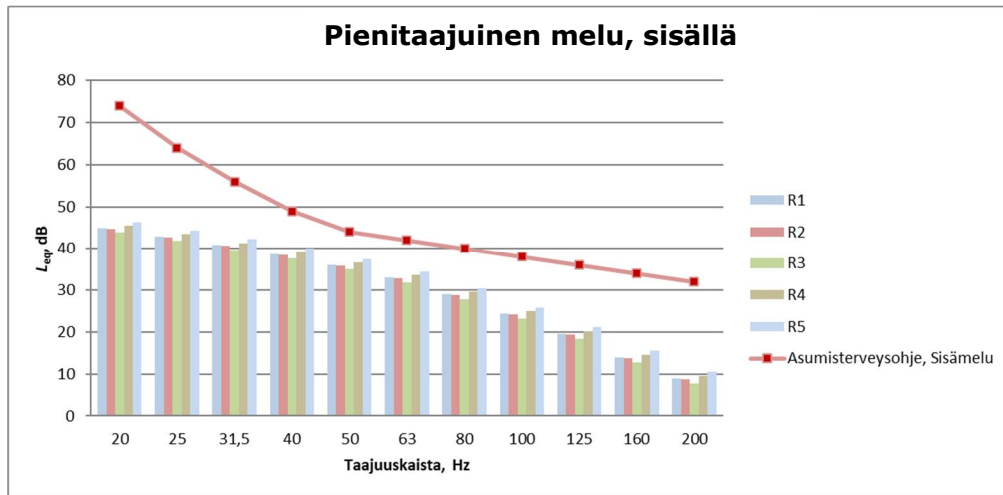
Taulukko 5. A-painotetut melutasot eniten melulle altistuvien kohteiden kohdalla (ulkomelutaso)

	VE1	VE2
Reseptori	L_{Aeq} / dB	L_{Aeq} / dB
R1	36,2	31,1
R2	35,8	32,6
R3	34,4	33,4
R4	36,8	36,2
R5	38,8	36,5

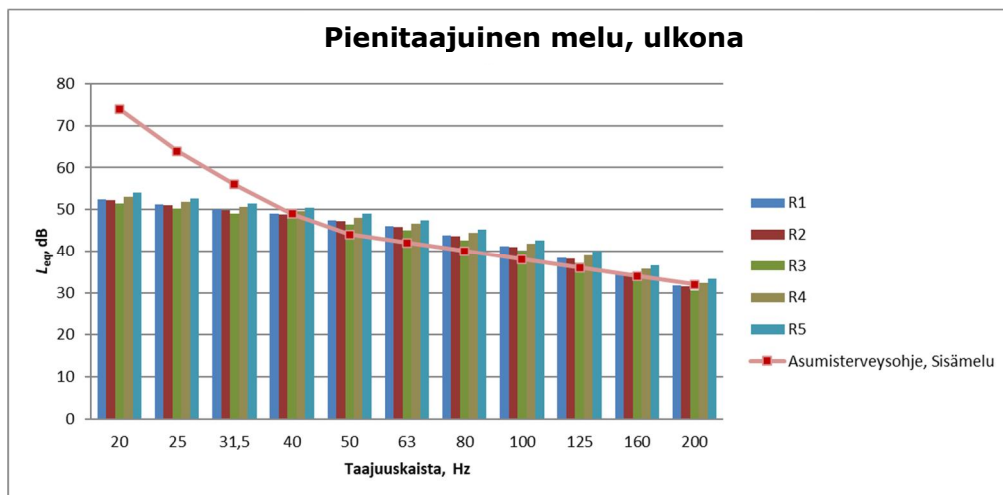
Mallinnusten mukaan kummassakaan vaihtoehdossa ei ylitä 40 dB melutaso yhdessäkään reseptoripisteessä.

4.2 Pienitaajuinen melu

Pienitaajuisen melun tasot terssikaistoittain laskettiin reseptoripisteisiin R1 – R5. Taajuuspainotamattomat melutasot on esitetty kuvissa 2 sekä 3.

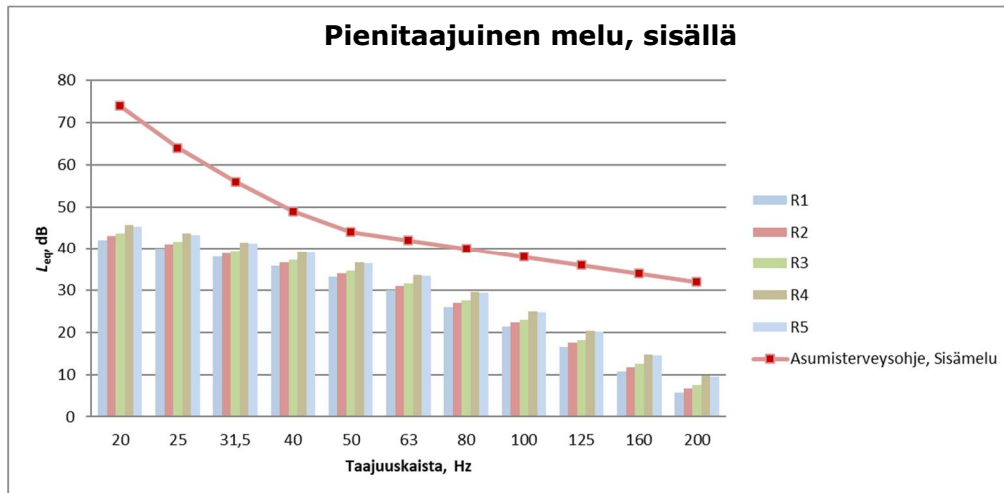


Kuva 2. Pienitaajuisen sisämelun laskentatulokset reseptoripisteissä vaihtoehdossa VE1

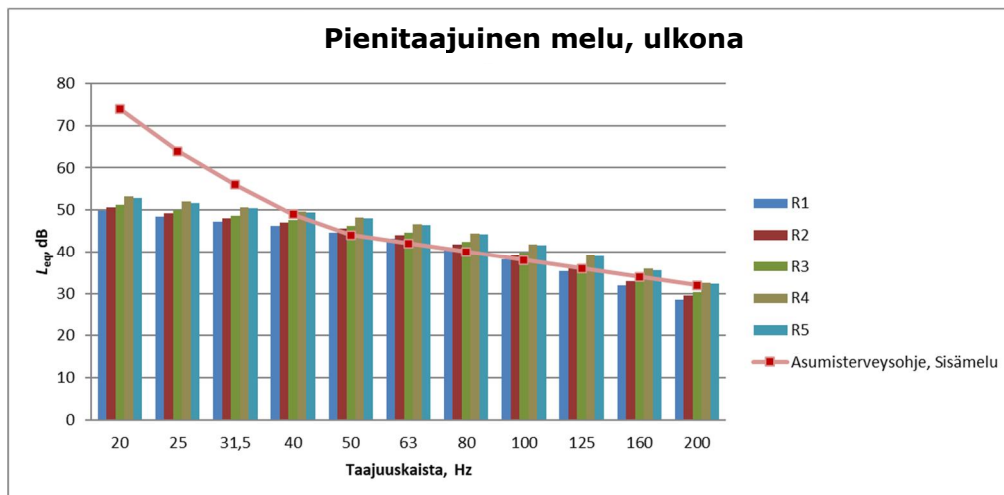


Kuva 3. Pienitaajuisen ulkomelun laskentatulokset reseptoripisteissä vaihtoehdossa VE1

Verrattaessa vaihtoehdon VE1 laskentatuloksia Asumisterveysasetuksen 545/2015 mukaisiin pienitaajuisen melun yöajan toimenpiderajoihin, ovat reseptoripisteissä ulkovaipalta vaadittavat äänitasoerot (ΔL) reseptoripisteissä R1-R5 välillä 40-200 Hz 1-5 dB.



Kuva 4. Pienitaajuisen sisämelun laskentatulokset reseptoripisteissä vaihtoehdossa VE2



Kuva 5. Pienitaajuisen ulkomelun laskentatulokset reseptoripisteissä vaihtoehdossa VE2

Verrattaessa vaihtoehdon VE2 laskentatuloksia Asumisterveysasetuksen 545/2015 mukaisiin pienitaajuisen melun yöajan toimenpiderajoihin, ovat reseptoripisteissä ulkovaipalta vaadittavat äänitasoerot (ΔL) reseptoripisteissä R1-R5 välillä 40-200 Hz 1-5 dB.

Turun ammattikorkeakoulun tutkimuksen mukaiset ääneneristävyyssarvot (äänitasoero ΔL) kuvaavat tilastollista estimaattia ilmääneneristyskyvystä, joka ylittyy suomalaisten pientalojen tapauksessa 84 % todennäköisyydellä.

Kun huomioidaan ulkoseinän ääneneristävyys Turun ammattikorkeakoulun tutkimuksessa mainittujen arvojen mukaisesti, alittavat terssikohtaiset melutasot toimenpiderajat reseptoripisteessä kaikkien terssikaistojen osalta. Tulokset osoittavat, että ympäristön rakennusten kohdalla normaalia rakentamistapaa vastaava ilmääneneristys riittää vaimentamaan tuulivoimalaitosten pienitaajuisen melun toimenpiderajojen alle. Tulosten perusteella voidaan myös todeta, että pienitaajuinen melu alittaa toimenpiderajat myös kauempana tuulivoimaloita, koska laskennan periaatteiden mukaan pienitaajuinen melu vaimenee etäisyyden kasvaessa.

5. TULOSTEN TULKINTA JA JOHTOPÄÄTÖKSET

5.1 Melun erityispiirteet ja häiritsevyysskorjaukset

Valtioneuvoston asetuksessa 1107/2015 tuulivoimaloiden ulkomelutasoista ei mallinnusvaiheessa edellytetä korjauksia tai kannanottoa mahdollisesta impulssimaisuudesta tai kapeakaistaisuudesta. Mahdollinen häiritsevyysskorjaus +5 dB tehdään valvonnan yhteydessä saatavaan mittaustulokseen, mikäli melun todetaan olevan kapeakaistaista ja/tai impulssimaisuutta. Impulssimaisuuden ja

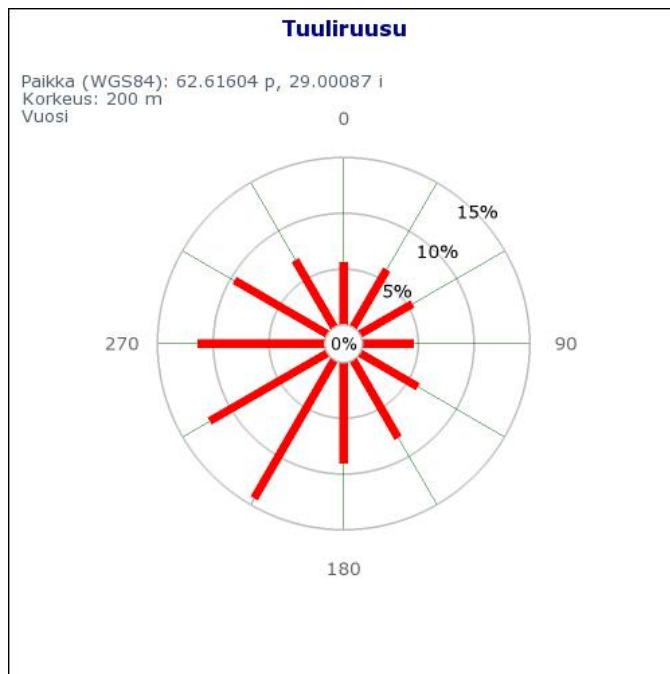
kapeakaistaisuuden määrittäminen mittaustuloksesta tehdään YM:n ohjeessa ”*Tuulivoimaloiden melutason mittaaminen altistuvassa kohteessa*” 4/2014 esitetyn mukaisesti.

Asetus ei sisällä korjausta merkityksellisestä sykinnästä (EAM, Excess amplitude modulation), koska sen määrittämiseen ei ole standardisoitua menetelmää. Tavanomainen tuulivoimalan äänitason vaihtelu (NAM, Normal amplitude modulation) on osa tuulivoimalaitoksen toimintaa ja sisältyy ohjearvoihin.

5.2 Alueen yleiset tuuliolosuhteet ja niiden vaikutus melutasojen esiintyvyyteen

Tuuliolosuhteet vaikuttavat tuulivoimalaitoksen meluntuottoon. Meluntuotto ei kasva lineaarisesti tuulennopeuden mukana ja äänitehotason voimistuminen pysähtyy tai alkaa laskea voimalan saavuttaessa tietyn tuulen nopeuden. Pienemmällä tuulennopeudella voimalaitoksen äänitehotaso saattaa olla merkittävästi maksimiarvoa alhaisempi.

Tuulennopeus vaihtelee päivä- ja yöaikana ja hetkittäinen äänitaso vaihtelee sen mukaisesti. Mallinnuksen tulokset vastaavat keskiäänitasoja tilanteessa, jossa tuulennopeus on koko päivä- tai yöajan erittäin voimakasta. Todellinen päivä- ja yöajan keskiäänitaso laitosten ympärillä riippuu tarkastelujakson tuulisuudesta, ja mallinnuksen mukaiset melutasot edustavatkin lähelle äänekäintä mahdollista tilannetta.



Kuva 4. Tuuliruusu (tuulen tulosuunta) Suomen Tuuliatlakselta

Tuulennopeuden lisäksi myös tuulensuunta vaikuttaa melun leviämiseen. Tuulipuiston alueella vallitseva tuulensuunta on lounaasta (kuva 4). Tällöin mallinnuksen mukaisia melutasoja voi esiintyä useimmin voimaloiden koillispuolella. Myös etelä- ja länsituulet ovat tuuliruusun perusteella yleisiä. Hankealueen etelä-länsipuolella mallinnuksen mukaisten melutasojen esiintyminen on harvinaisempaa.

5.3 Melutasot verrattuna ohjearvoihin

YM:n mallinnusohjeen (2/2014) mukaan ohjearvovertailussa ei huomioida epävarmuutta, kun laskenta tehdään ohjeessa mainituilla parametreilla ja käyttäen valmistajan takaamia melupäästöarvoja (declared value tai warranted level). Tällöin melupäästön takuarvoon on sisällytetty koko laskennan epävarmuus. Tässä mallinnuksessa käytetyn voimalaitoksen melupäästöarvo ei sisällä valmistajan ilmoittamaa epävarmuutta, jolloin melupäästöön lisättiin 2 dB epävarmuus.

Ulkomelun osalta mallinnuksen mukaan tuulivoimalaitosten aiheuttama ulkomelutaso alittaa Valtioneuvoston asetuksen 1107/2015 ulkomelun päiväjän ohjearvon 45 dB ja yöajan ohjearvon 40 dB kaikkien hankealueen ympäristössä sijaitsevien asuin- ja lomarakennusten kohdalla molemmassa tutkitussa vaihtoehdossa.

Sisämelun osalta Valtioneuvoston asetuksessa veloitetaan noudattamaan sisätilojen melun osalta Asumisterveysasetuksessa 545/2015 annettuja sisätilojen melun toimenpiderajoja. Tuulivoiman ulkomelun ohjearvoilla pyritään varmistamaan sisämelun osalta sallittujen arvojen täyttyminen.

Sisätiloihin arvioidut (ulkoseinän ääneneristävyys huomioituna Turun ammattikorkeakoulun tutkimuksen arvojen mukaisesti) pienitaajuisen melun tasot alittavat sisätiloihin annetut 545/2015 mukaiset toimenpiderajat ympäristön rakennusten kohdalla.

Arvioidut sisämelun kokonaistasot ovat 545/2015 sisämelun yöajan toimenpiderajan $L_{Aeq\ 22-7}$ 30 dB (tai $L_{Aeq\ 1h}$ 25 dB selvästi taustasta erottuvan melun osalta) alle.

Lahdessa 23. päivänä tammikuuta 2023

RAMBOLL FINLAND OY



Jari Hosiokangas
Ryhmäpäällikkö



Ville Virtanen
Projektipäällikkö

Laatija: Ville Virtanen, Ramboll Finland Oy
 Päivämäärä: 7/2/2023

Hankevastaava: OX2 AB
 Hankealue: Korpivaara, Liperi

Mallinnusohjelman tiedot

Mallinnusohjelma ja versio: SoundPlan 8.2
 Mallinnusmenetelmä: ISO 9613-2

Tuulivoimaloiden perustiedot ja akustiset tiedot

GE 158-50Hz

Tuulivoimalan valmistaja:	Tyyppi:	Sarjanumero:
GE	158-50Hz	-
Nimellisteho:	Napakorkeus:	Roottorin halkaisija:
4.x/5.x/6.x	200 m	158 m
		Tornin tyyppi:
		Putkitorni

Mahdollisuudet vaikuttaa tuulivoimalan melupäästöön käytön aikana ja sen vaikutus meluun

Lapakulman säätö: Kyllä Ei Ei ilmoitettu

Pyörimisnopeus: Kyllä Ei Ei ilmoitettu

Muu, mikä:

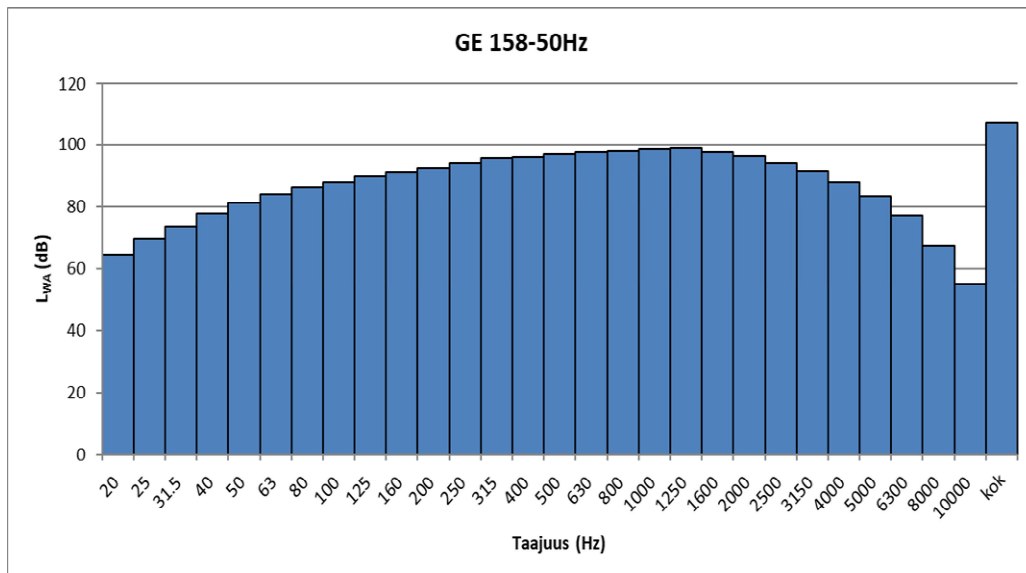
Äänitehotaso L_{WA} tuulennopeudella >10 m/s (napakorkeudella):

107 dB Takuuarvo

Suurin äänitehotaso L_{WA} :

107 dB + 2 dB (Uc) Takuuarvo

Äänitehotaso 1/3-oktaaveittain (A-painotettu):



Melun erityspiirteiden mittaus ja havainnot:

Kapeakaistaisuus /
Tonaalisuus

Kyllä
 Ei
 Ei ilmoitettu

Impulssimaisuus

Kyllä
 Ei
 Ei ilmoitettu

Merkityksellinen
sykintä
(amplitudimodulaatio)

Kyllä
 Ei
 Ei ilmoitettu

Muu, mikä

Laskennan lähtötiedot

Laskentaverkko

Laskentakorkeus: 4 metriä Laskentaruudukon koko: 20*20 metriä

Sääolosuhteet

Suhteellinen kosteus: 70 % Lämpötila: 15 °C

Maastomalli

Maastomallin lähde: Maanmittauslaitos, Maastotietokanta Vaakaresoluutio: - Pystyresoluutio: 2,5 m

Hankealueen korkeuserot

Tuulivoimalan perustusten ja altistuvan kohteen korkeusero yli 60 m (3 km etäisyydellä voimaloista)
 Kyllä Ei

Jos kyllä, mitkä tuulivoimalat:

-

Maan- ja vedenpinnan absorptio ja heijastukset, käytetyt kertoimet

Vesialueet 0 akustisesti kova pinta
 Maa-alueet 0,4 akustisesti puolikova pinta

Ilmakehän stabiilius laskennassa/meteorologinen korjaus

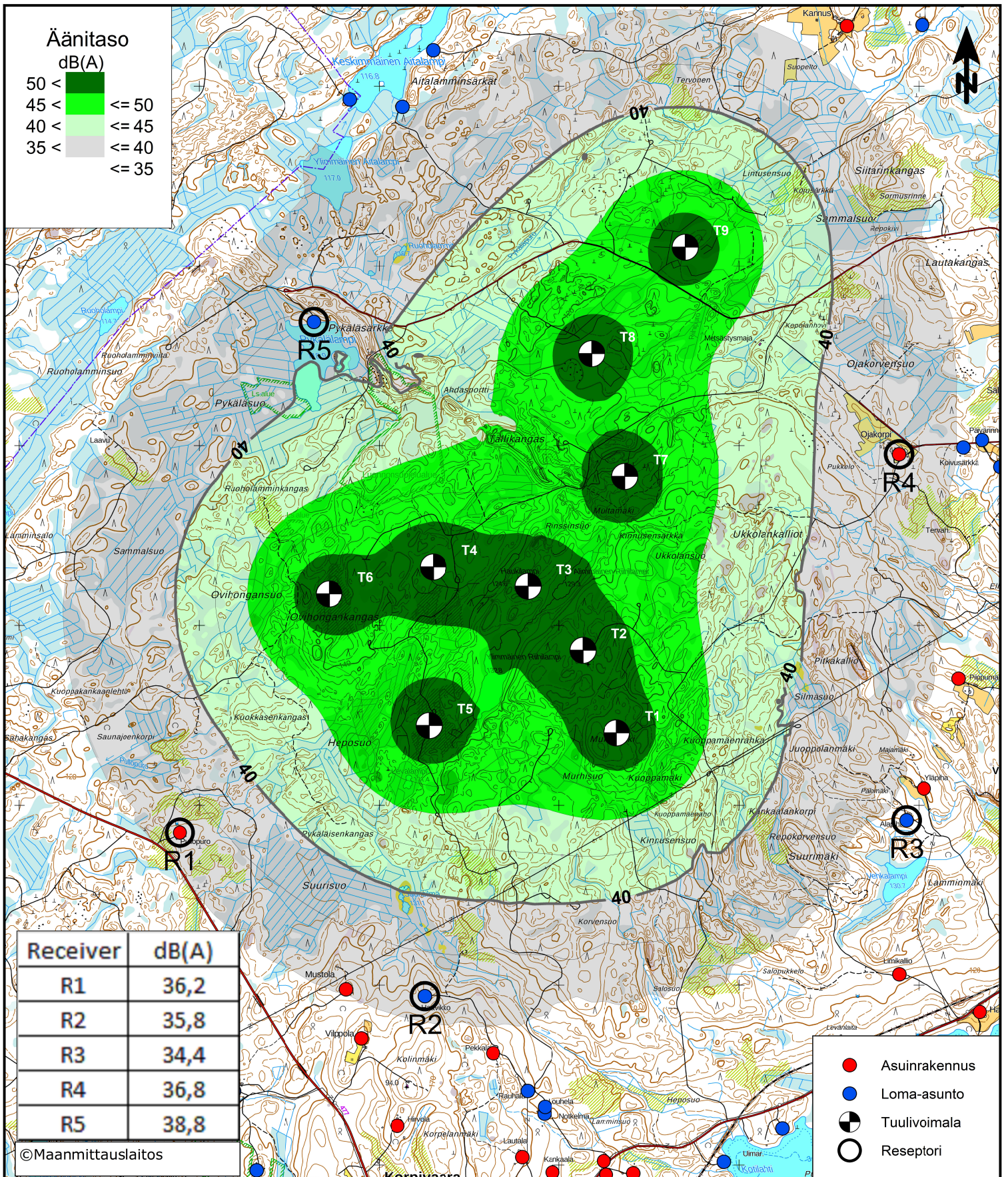
Neutraali 0 neutraali - stabiili sääolosuhde

Voimalan äänen suuntaavuus ja vaimentuminen

Vapaa avaruus
 Muu

Äänitaso

50 <	■	
45 <	■	<= 50
40 <	■	<= 45
35 <	■	<= 40
	■	<= 35



©Maanmittauslaitos



Korpivaara
Meluvyöhykkeet L_{Aeq}

-Laskentamalli ISO 9613-2
-Laskentakorkeus mp +4 m

VE1
GE158 6.1
-HH 200 m
- L_{WA} 107,0 dB + 2 dB U_c

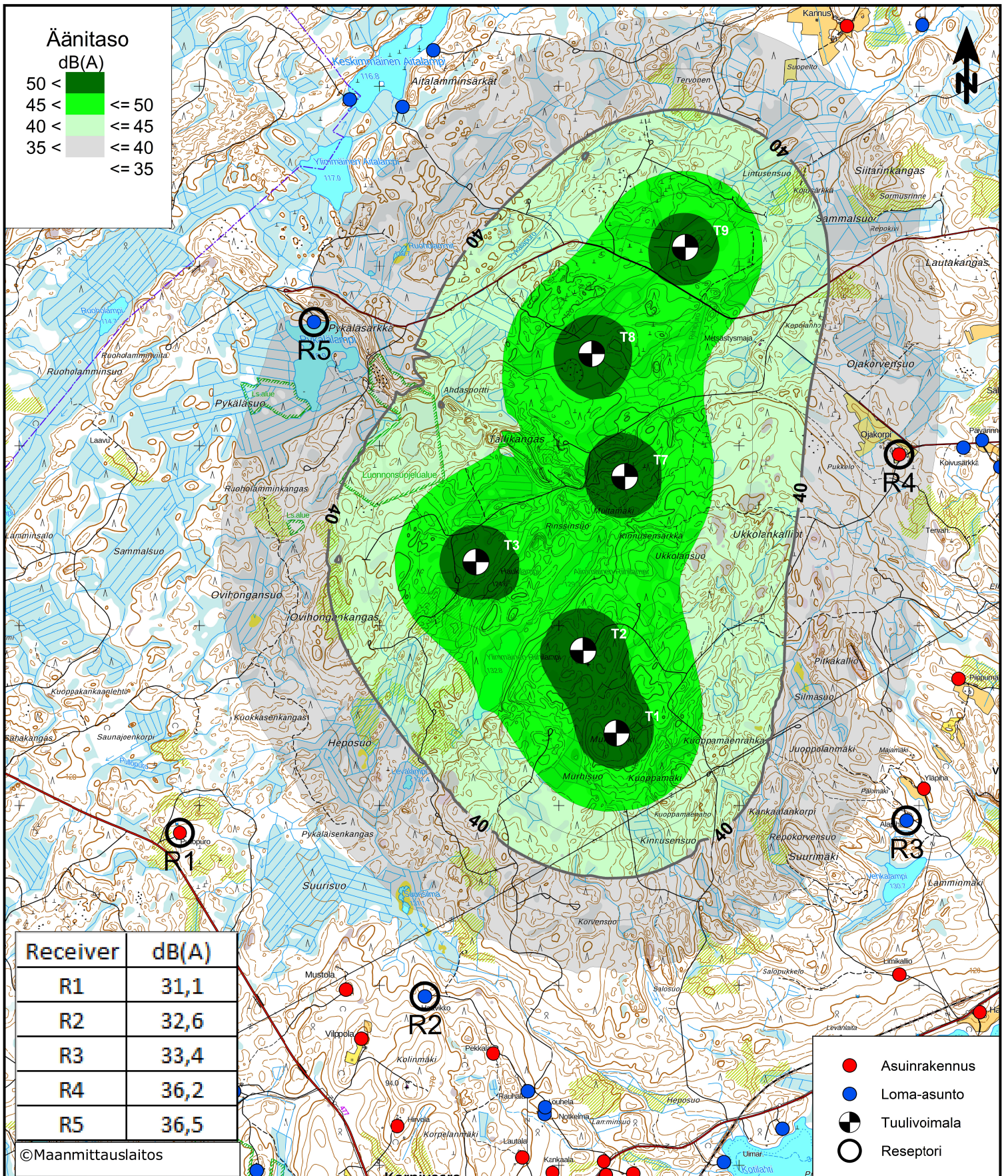
Korpivaara
melumallinnus

Mittakaava (A4) 1:28000
0 250 500 750 1000 1250 m

23.01.2023 VV

Äänitaso

50 <		
45 <		<= 50
40 <		<= 45
35 <		<= 40
		<= 35



©Maanmittauslaitos



Korpivaara
Meluvyöhykkeet L_{Aeq}

-Laskentamalli ISO 9613-2
-Laskentakorkeus mp +4 m

VE2
GE158 6.1
-HH 200 m
- L_{WA} 107,0 dB + 2 dB U_c

Korpivaara
melumallinnus

Mittakaava (A4) 1:28000
0 250 500 750 1000 1250 m

23.01.2023 VV