



RAMBOLL

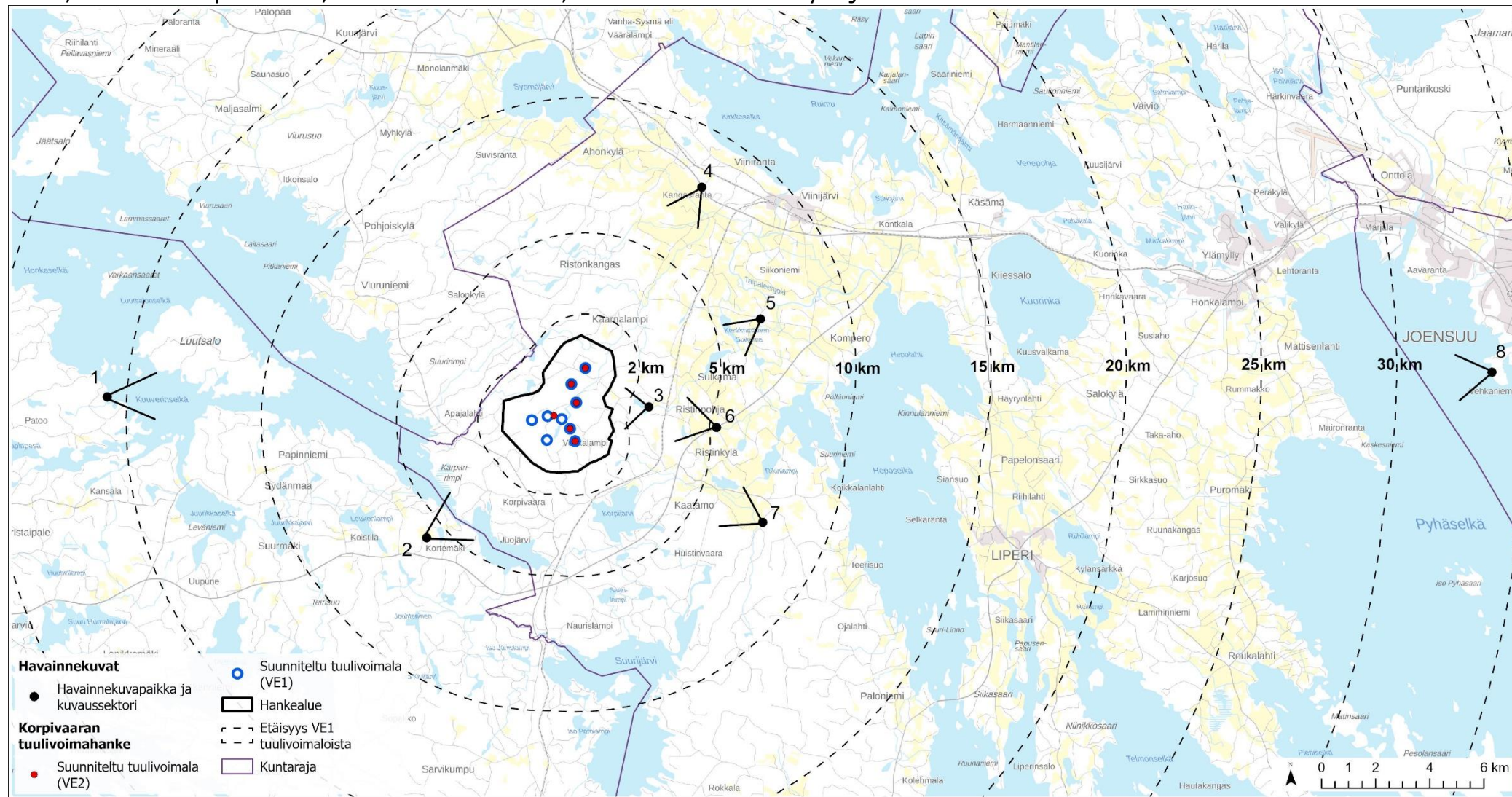
# KORPIVAARAN TUULIPUISTO YMPÄRISTÖVAIKUTUSTEN ARVIOINTISELOSTUS

LIITE 14  
HAVAINNEKUVAT





Havainnekuvapisteen sijainnit ja kuvaussektoirit. Kuvapaikat 1. Heinäveden reitti, 2. Kortemäki, 3. Atsinlampi, 4. Kuopiontien varsi, 5. Liettilän peltoalue, 6. Valtatie 23 varsi, 7. Kaatamo–Ristinkylä ja 8. Joensuun Kuhasalo.





Havainnekuvapiste 1. Näkymä Heinäveden reitiltä katsottuna itään hankealueen suuntaan nykytilassa.





Havainnekuvapiste 1. Näkymä vaihtoehdossa VE1 Heinäveden reitiltä katsottuna itään hankealueen suuntaan. Etäisyys lähimpiin voimaloihin on noin 15,7 km.



Havainnekuvapiste 1. Vaihtoehdon VE1 rautalankamallin havainnekuva Heinäveden reitiltä. Etäisyys lähimpiin voimaloihin on noin 15,7 km.



Havainnekuvapiste 1. Näkymä vaihtoehdossa VE2 Heinäveden reitin varrelta katsottuna itään hankealueen suuntaan. Etäisyys lähimpiin voimaloihin on noin 15,7 km.





Havainnekuvapiste 1. Vaihtoehdon VE2 rautalankamallin havainnekuva Heinäveden reitiltä. Etäisyys lähimpiin voimaloihin on noin 15,7 km.



Havainnekuvapiste 2. Näkymä Kortemäeltä katsottuna koilliseen hankealueen suuntaan nykytilassa.

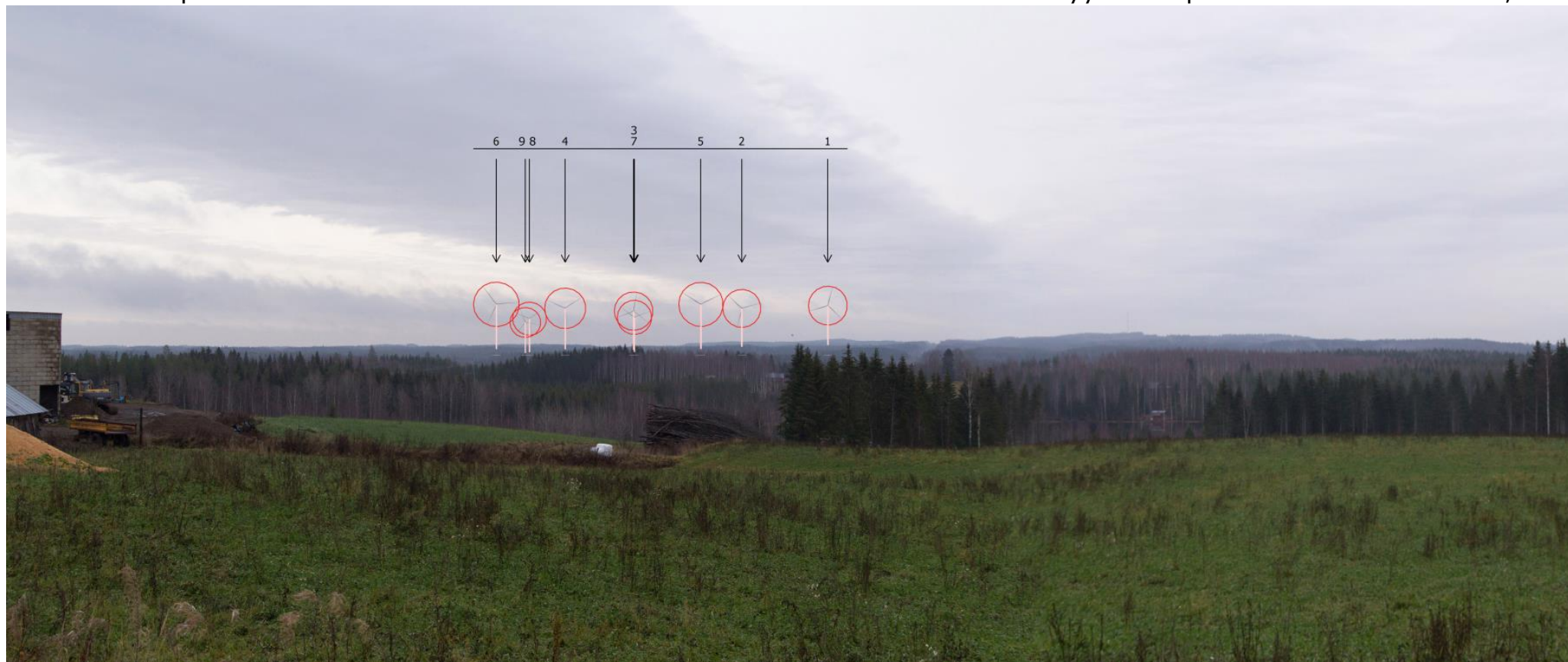


Havainnekuvapiste 2. Näkymä vaihtoehdossa VE1 Kortemäeltä katsottuna koilliseen hankealueen suuntaan. Etäisyys lähimpiin voimaloihin on noin 5,7 km.





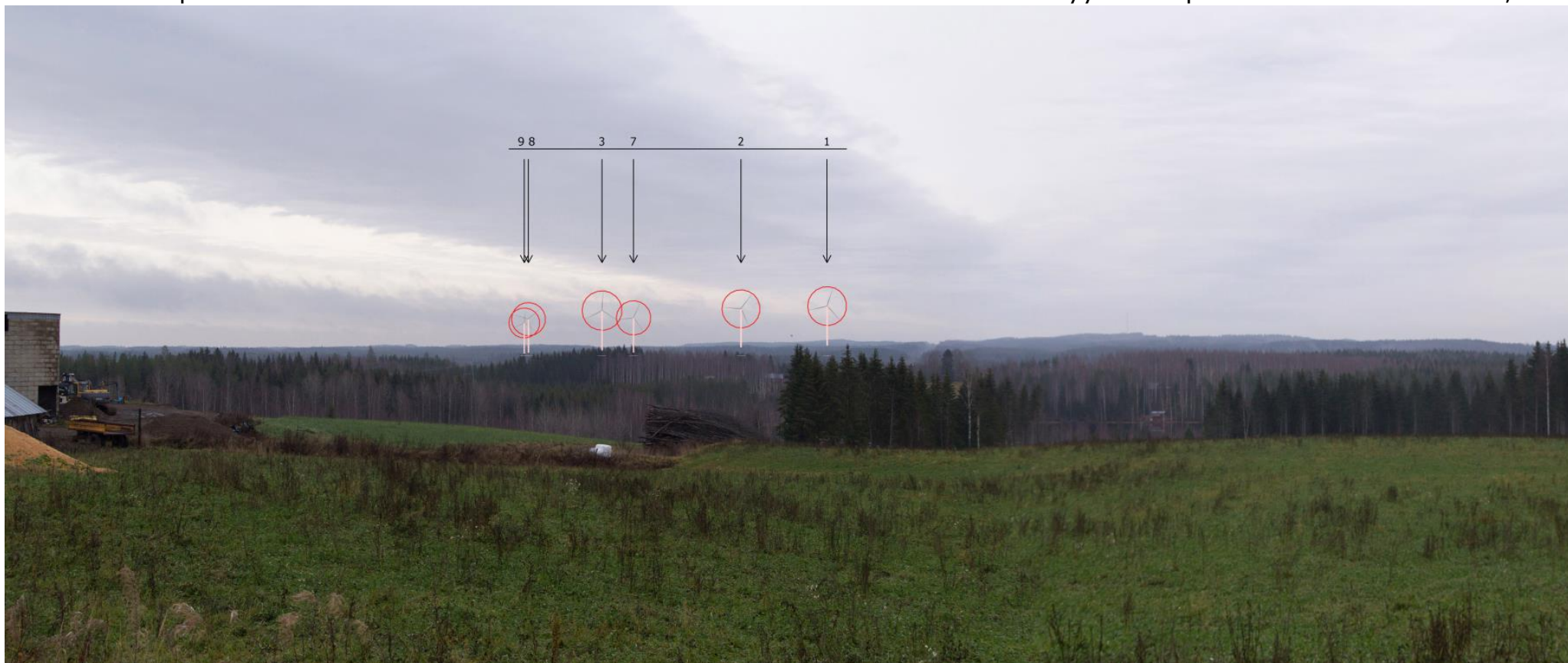
Havainnekuvapiste 2. Vaihtoehdon VE1 rautalankamalli Kortemäeltä katsottuna. Etäisyys lähimpiin voimaloihin on noin 5,7 km.



Havainnekuvapiste 2. Näkymä vaihtoehdossa VE2 Kortemäeltä katsottuna koilliseen hankealueen suuntaan. Etäisyys lähimpiin voimaloihin on noin 5,7 km.



Havainnekuvapiste 2. Vaihtoehdon VE2 rautalankamalli Kortemäeltä katsottuna. Etäisyys lähimpiin voimaloihin on noin 5,7 km.





Havainnekuvapiste 2. Näkymä yöllä Kortemäeltä katsottuna koilliseen hankealueen suuntaan nykytilassa.



Havainnekuvapiste 2. Näkymä yöllä vaihtoehdossa VE1 Kortemäeltä katsottuna koilliseen hankealueen suuntaan. Etäisyys lähimpiin voimaloihin on noin 5,7 km.



Havainnekuvapiste 2. Vaihtoehdon VE1 rautalankamalli yöllä Kortemäeltä katsottuna. Etäisyys lähimpiin voimaloihin on noin 5,7 km.






Havainnekuvapiste 2. Näkymä yöllä vaihtoehdossa VE2 Kortemäeltä katsottuna koilliseen hankealueen suuntaan. Etäisyys lähimpiin voimaloihin on noin 5,7 km.



Havainnekuvapiste 2. Vaihtoehdon VE2 rautalankamalli yöllä Kortemäeltä katsottuna. Etäisyys lähimpiin voimaloihin on noin 5,7 km.



Havainnekuvapiste 3. Näkymä Atsinlammen uimarannalta katsottuna länteen hankealueen suuntaan nykytilassa.

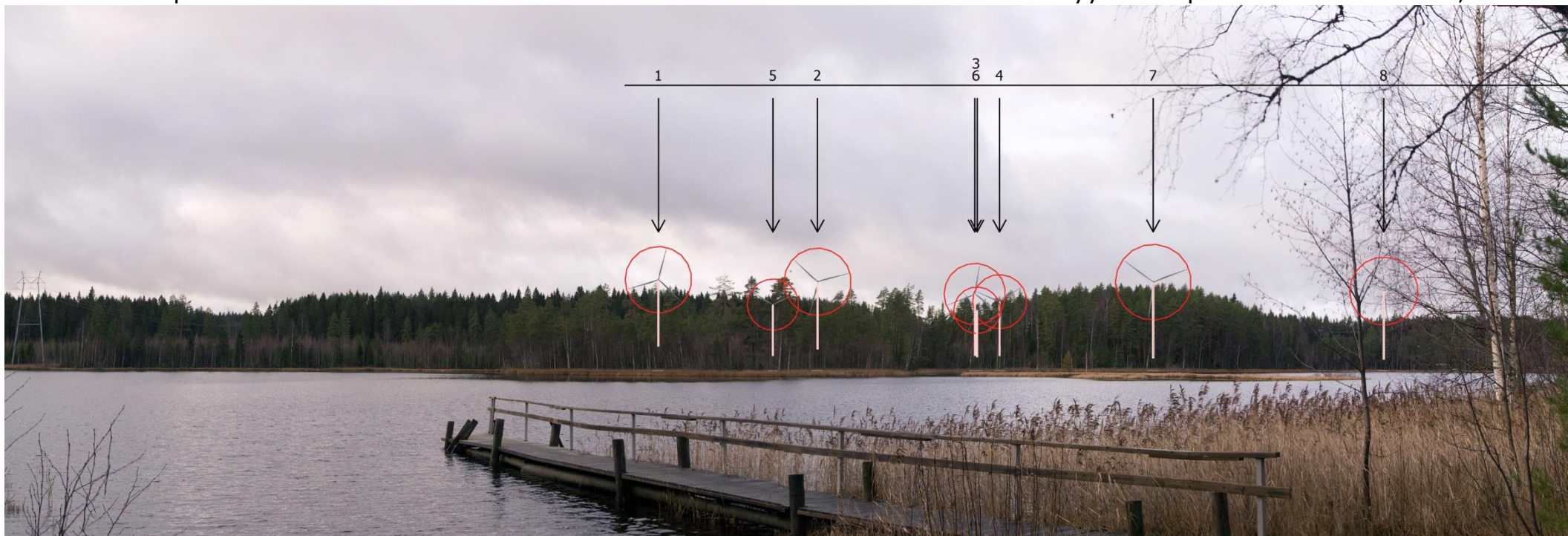




Havainnekuvapiste 3. Näkymä vaihtoehdossa VE1 Atsinlammen uimarannalta katsottuna länteen hankealueen suuntaan. Etäisyys lähimpiin voimaloihin noin 2,7 km.



Havainnekuvapiste 3. Vaihtoehdon VE1 rautalankamalli Atsinlammen uimarannalta. Etäisyys lähimpiin voimaloihin noin 2,7 km.






Havainnekuvapiste 3. Näkymä vaihtoehdossa VE2 Atsinlammen uimarannalta katsottuna länteen hankealueen suuntaan. Etäisyys lähimpiin voimaloihin noin 2,7 km.





Havainnekuvapiste 3. Vaihtoehdon VE2 rautalankamalli Atsinlammen uimarannalta. Etäisyys lähimpiin voimaloihin noin 2,7 km.



Havainnekuvapiste 4. Näkymä Kuopiontien varrelta katsottuna lounaaseen hankealueen suuntaan nykytilassa.






Havainnekuvapiste 4. Näkymä vaihtoehdossa VE1 Kuopiontien varrelta katsottuna lounaaseen hankealueen suuntaan. Etäisyys lähimpiin voimaloihin on noin 8 km.





Havainnekuvapiste 4. Vaihtoehdon VE1 rautalankamalli Kuopiontien varrelta. Etäisyys lähimpiin voimaloihin on noin 8 km.



Havainnekuvapiste 4. Näkymä vaihtoehdossa VE2 Kuopiontien varrelta katsottuna lounaaseen hankealueen suuntaan. Etäisyys lähimpiin voimaloihin on noin 8 km.





Havainnekuvapiste 4. Vaihtoehdon VE2 rautalankamalli Kuopiontien varrelta. Etäisyys lähimpiin voimaloihin on noin 8 km.





Havainnekuvapiste 5. Näkymä Liettilän peltoalueelta lounaaseen hankealueen suuntaan nykytilassa.



Havainnekuvapiste 5. Näkymä vaihtoehdossa VE1 Liettilän peltoalueelta lounaaseen hankealueen suuntaan. Etäisyys lähimpään voimalaan on noin 6,7 km.





Havainnekuvapiste 5. Vaihtoehdon VE1 rautalankamalli Liettilän peltoalueelta. Etäisyys lähimpään voimalaan on noin 6,7 km.





Havainnekuvapiste 5. Näkymä vaihtoehdossa VE2 Liettilän peltoalueelta lounaaseen hankealueen suuntaan. Etäisyys lähimpään voimalaan on noin 6,7 km.



Havainnekuvapiste 5. Vaihtoehdon VE2 rautalankamalli Liettilän peltoalueelta. Etäisyys lähimpään voimalaan on noin 6,7 km.





Havainnekuvapiste 6. Näkymä valtatieltä 23 Kinnusenahon kohdalta länteen hankealueen suuntaan nykytilassa.






Havainnekuvapiste 6. Näkymä vaihtoehdossa VE1 valtatieltä 23 Kinnusenahon kohdalta länteen hankealueen suuntaan. Etäisyys lähimpiin voimaloihin on noin 5,3 km.



Havainnekuvapiste 6. Vaihtoehdon VE1 rautalankamalli valtatieltä 23. Etäisyys lähimpiin voimaloihin on noin 5,3 km.




Havainnekuvapiste 6. Näkymä vaihtoehdossa VE2 valtatieltä 23 Kinnusenahon kohdalta länteen hankealueen suuntaan. Etäisyys lähimpiin voimaloihin on noin 5,3 km.





Havainnekuvapiste 6. Vaihtoehdon VE2 rautalankamalli Valtatieltä 23. Etäisyys lähimpiin voimaloihin on noin 5,3 km.



Havainnekuvapiste 7. Näkymä Kaatamo-Ristinkylän alueelta Saparomäestä katsottuna luoteeseen hankealueen suuntaan nykytilassa.



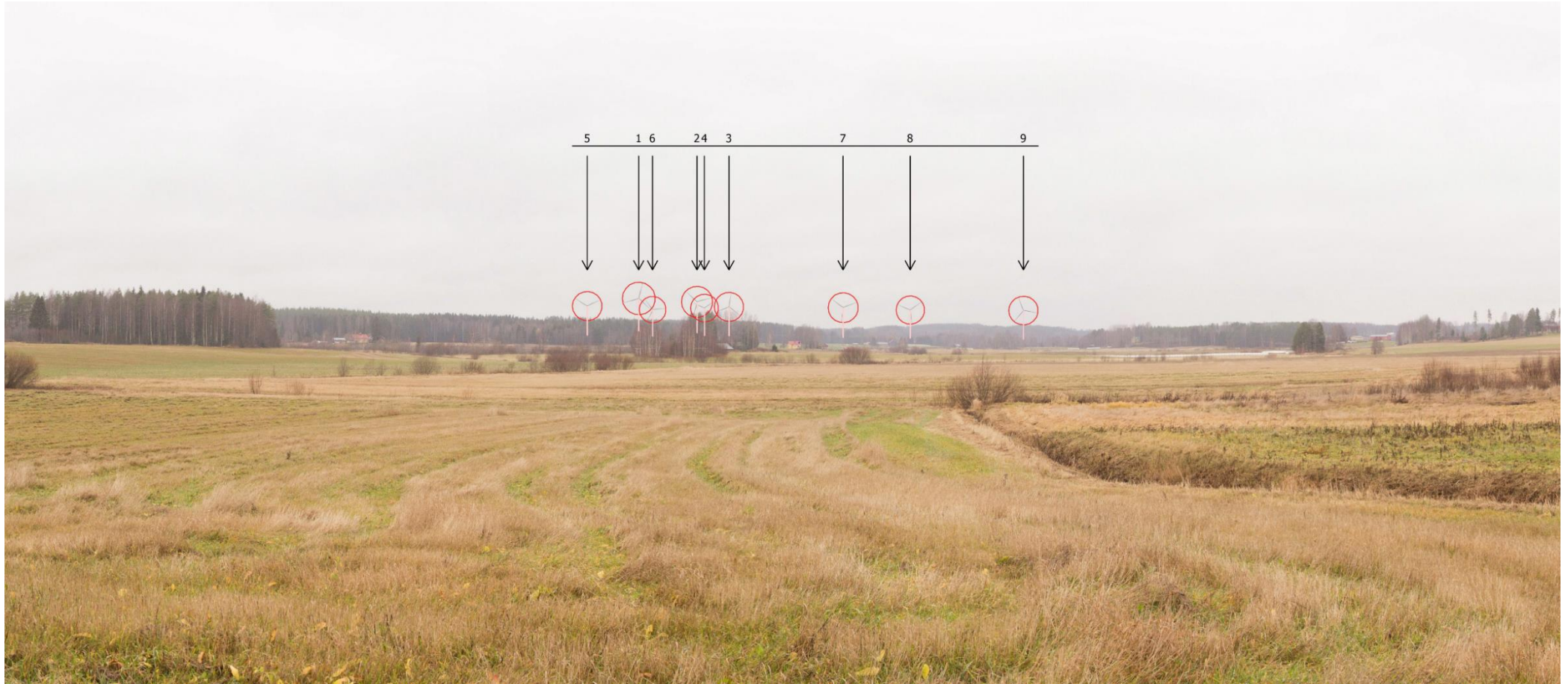


Havainnekuvapiste 7. Näkymä vaihtoehdossa VE1 Kaatamo-Ristinkylän alueelta Saparomäestä katsottuna luoteeseen hankealueen suuntaan. Etäisyys lähimpiin voimaloihin on noin 7,6 km.





Havainnekuvapiste 7. Vaihtoehdon VE1 rautalankamalli Kaatamo-Ristinkylän alueelta. Etäisyys lähimpiin voimaloihin on noin 7,6 km.




Havainnekuvapiste 7. Näkymä vaihtoehdossa VE2 Kaatamo-Ristinkylän alueelta Saparomäestä katsottuna luoteeseen hankealueen suuntaan. Etäisyys lähimpiin voimaloihin on noin 7,6 km.





Havainnekuvapiste 7. Vaihtoehdon VE2 rautalankamalli Kaatamo-Ristinkylän alueelta. Etäisyys lähimpiin voimaloihin on noin 7,6 km.






Havainnekuvapiste 8. Näkymä Joensuun Kuhasalosta katsottuna länteen hankealueen suuntaan nykytilassa.



Havainnekuvapiste 8. Näkymä vaihtoehdossa VE1 Joensuun Kuhasalosta katsottuna länteen hankealueen suuntaan. Etäisyys lähimpiin voimaloihin on noin 33,5 km.



Havainnekuvapiste 8. Vaihtoehdon VE1 rautalankamalli Joensuun Kuhasalosta. Etäisyys lähimpiin voimaloihin on noin 33,5 km.





Havainnekuvapiste 8. Näkymä vaihtoehdossa VE2 Joensuun Kuhasalosta katsottuna länteen hankealueen suuntaan. Etäisyys lähimpiin voimaloihin on noin 33,5 km.



Havainnekuvapiste 8. Vaihtoehdon VE2 rautalankamalli Joensuun Kuhasalosta. Etäisyys lähimpiin voimaloihin on noin 33,5 km.

