Iso Rytisuon tuulivoimahanke

LIITE 8: KOONTIKARTAT

Infinergies Finland Oy ja ABO Energy Suomi Oy

- Hankealueen rajaus
- Voimalapaikat (VE1)
- Voimalapaikat (VE2)
- Tie, uusi (VE2)
- Tie, vahvistettava
- Maakaapelireittivaihtoehto VE A
- Maakaapelireittivaihtoehto VE B
- Maakaapelireittivaihtoehto VE C
- Maakaapelireittivaihtoehto VE D
- Ilmajohto 110 kV, vaihtoehto VE E
- Vaihtoehtoinen sähköaseman sijaintipaikka
- Iso Rytisuon sähköasema Hervassa
- Petäjäskoski-Nuojuankangas 400 kV + 110 kV
- Pyhänselkä-Keminmaa 400 kV
- Iso Rytisuon sähköasema Hervassa
- Herva suunnittelualue
- Etäisyysvyöhykkeet voimalapaikoista
- Kuntaraja

Asutus
- Asuinrakennukset
- Lomarakennukset

Museovirasto
- Muinaisjäännös, piste
- Muinaisjäännös, alue

Luonnonsuojelualueet
- Yksityismaiden luonnonsuojelualueet
- Soidensuojeluohjelma
- Maakuntakaavan SL-alueet
- Metsähallituksen suojelualueet
- Natura-alueet

Luontokohteet
- 2 - Erityisen tärkeät kohteet
- 3 - Monimuotoisuutta turvaavat kohteet
- 4 - Monimuotoisuutta tukevat kohteet
- Metsälain 10 § mukaiset alueet
- Koskiensuojelualueet

Maisema ja rakennettu kulttuuriympäristö
- Maakunnallisesti arvokkaat kulttuuriympäristön kohteet
- Maakunnallisesti arvokkaat maisema-alueet
- Maakunnallisesti arvokkaat maisema-alueet
- Yli-Iin rakennusinventointi 1998, alueet

Muut hankkeet
- Esisuunnittelu
- Kaavoitus/ YVA kesken
- Kaavoitus valmis/ YVA-menettely tehty/ Luvitettu
- Rakenteilla

Pohjavesialueet
- Pohjavesialue
- Varsinainen muodostumisalue

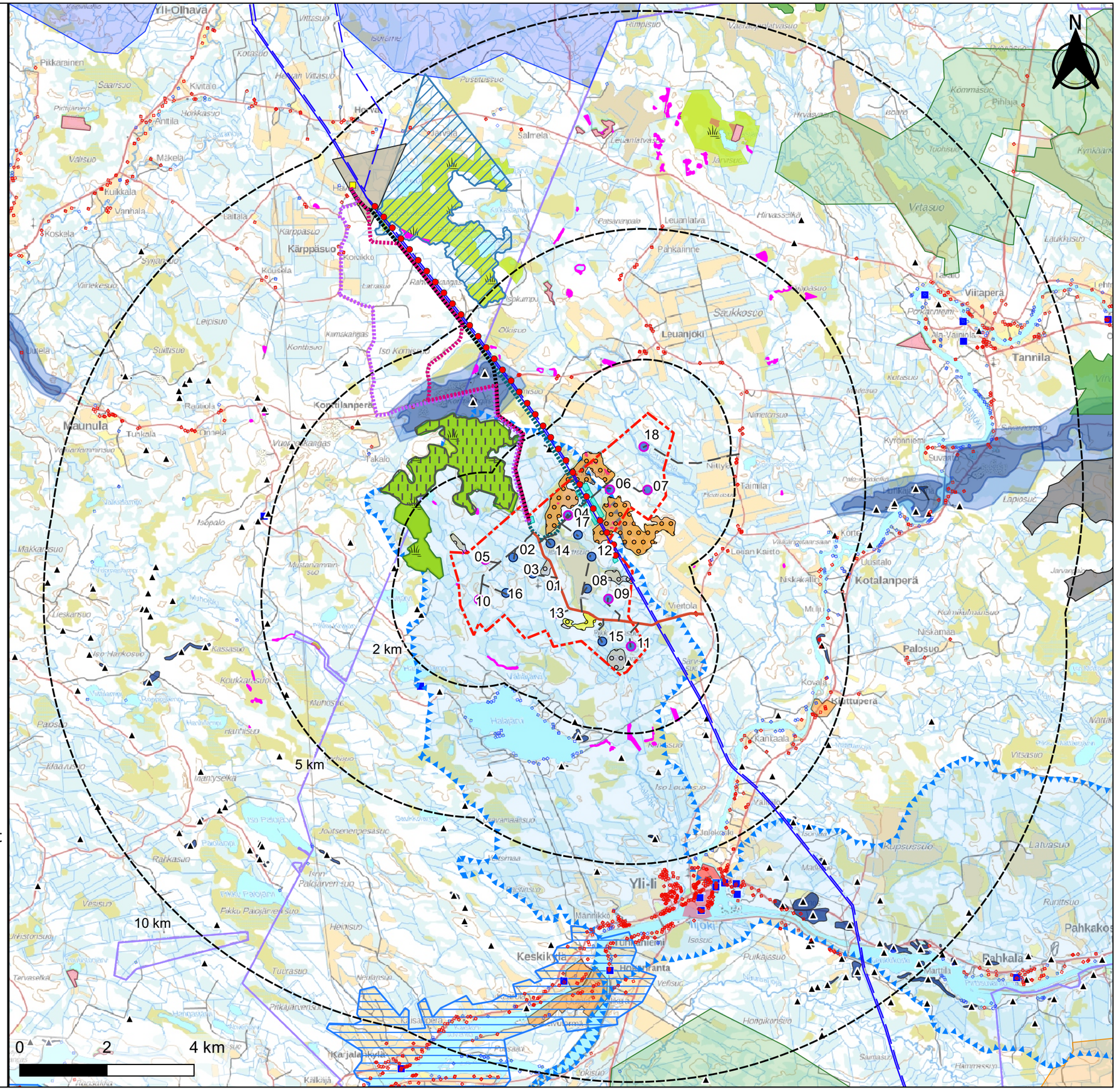

- Voimalapaikat (VE1)
- Voimalapaikat (VE2)
- Tie, uusi (VE2)
- Tie, vahvistettava
- Maakaapeli, sisäinen sähkönsiirto (VE2)
- Maakaapelireittivaihtoehto VE A
- Maakaapelireittivaihtoehto VE B
- Maakaapelireittivaihtoehto VE C
- Maakaapelireittivaihtoehto VE D
- Ilmajohto 110 kV, vaihtoehto VE E
- Vaihtoehtoinen sähköaseman sijaintipaikka
- Petäjäskoski-Nuojuankangas 400 kV + 110 kV
- Pyhänselkä-Keminmaa 400 kV
- Iso Rytisuon sähköasema Hervassa
- Fingrid Hervan sähköaseman suunnittelualue
- Etäisyysvyöhykkeet voimalapaikoista
- Hankealueen rajaus
- Kuntaraja

Asutus
- Asuinrakennukset
- Lomarakennukset

Museovirasto
- Muinaisjäännös, piste
- Muinaisjäännös, alue

Luonnonsuojelualueet
- Metsähallituksen suojelualueet
- Maakuntakaavan SL-alueet
- Yksityismaiden luonnonsuojelualueet
- Soidensuojeluohjelma
- Natura-alueet
- Koeskiensuojelualueet
- Metsälain 10 § mukaiset alueet

Luontokohteet
- 2 - Erityisen tärkeät kohteet
- 4 - Monimuotoisuutta tukevat kohteet

Maisema ja rakennettu kulttuuriympäristö
- Maakunnallisesti arvokkaat kulttuuriympäristön kohteet

Pohjavesialueet
- Pohjavesialue
- Varsinainen muodostumisalue

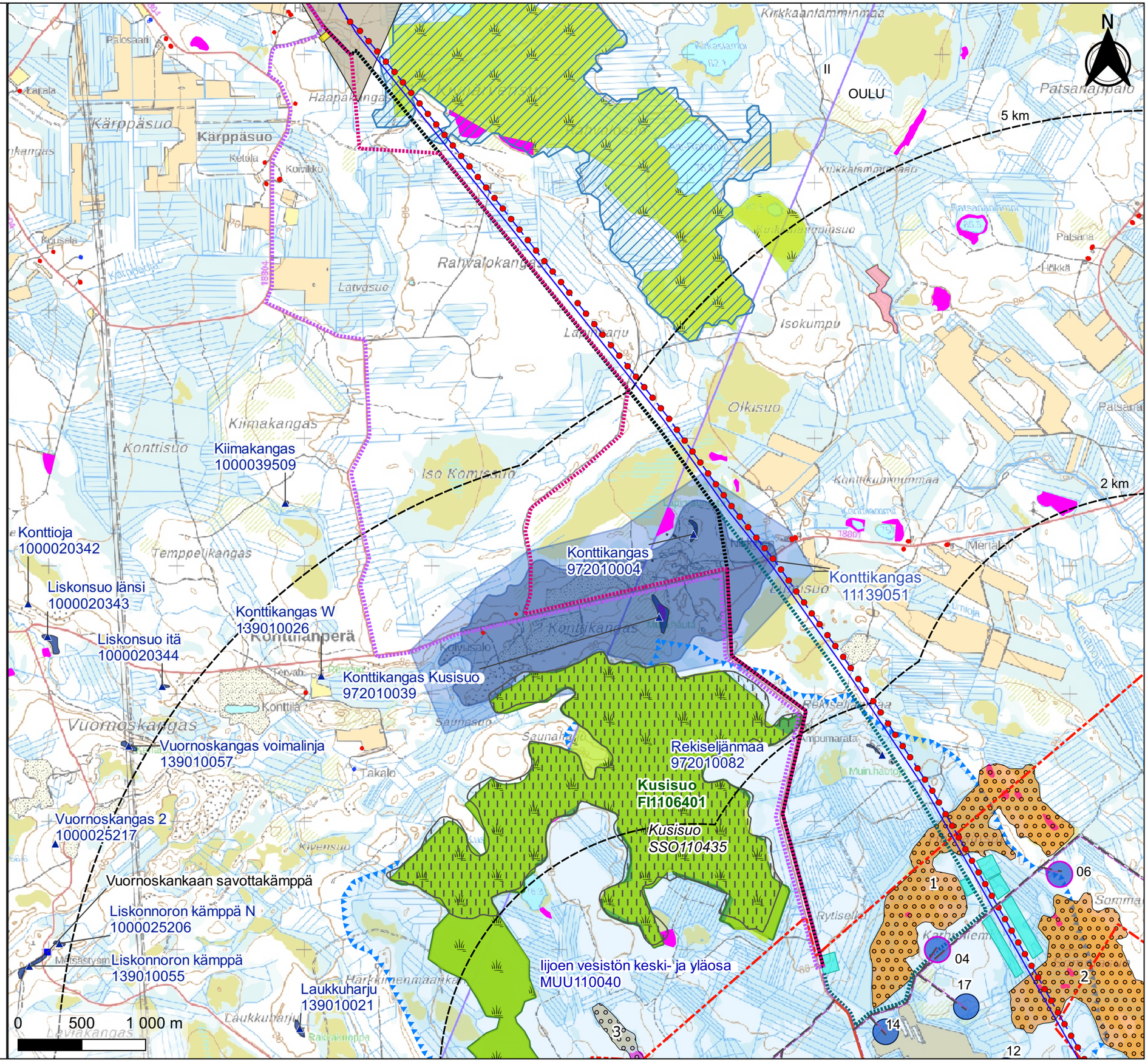

- Voimalapaikat (VE1)
- Voimalapaikat (VE2)
- Tie, uusi (VE2)
- Tie, vahvistettava
- Maakaapeli, sisäinen sähkönsiirto (VE2)
- Maakaapelireittivaihtoehto VE A
- Maakaapelireittivaihtoehto VE B
- Maakaapelireittivaihtoehto VE C
- Maakaapelireittivaihtoehto VE D
- Ilmajohto 110 kV, vaihtoehto VE E
- Vaihtoehtoinen sähköaseman sijaintipaikka
- Petäjäskoski-Nuojuankangas 400 kV + 110 kV
- Pyhänselkä-Keminmaa 400 kV
- Etäisyysvyöhykkeet voimalapaikoista
- Hankealueen rajaus
- Kuntaraja

Asutus

- Asuinrakennukset
- Lomarakennukset

Luonnonsuojelualueet

- Metsähallituksen suojelualueet
- Soidensuojeluohjelma
- Natura-alueet
- Koeskiensuojelualueet
- Metsälain 10 § mukaiset alueet

Luontokohteet

- 2 - Erityisen tärkeät kohteet
- 3 - Monimuotoisuutta turvaavat kohteet
- 4 - Monimuotoisuutta tukevat kohteet

Maisema ja rakennettu kulttuuriympäristö

- Maakunnallisesti arvokkaat kulttuuriympäristön kohteet

Pohjavesialueet
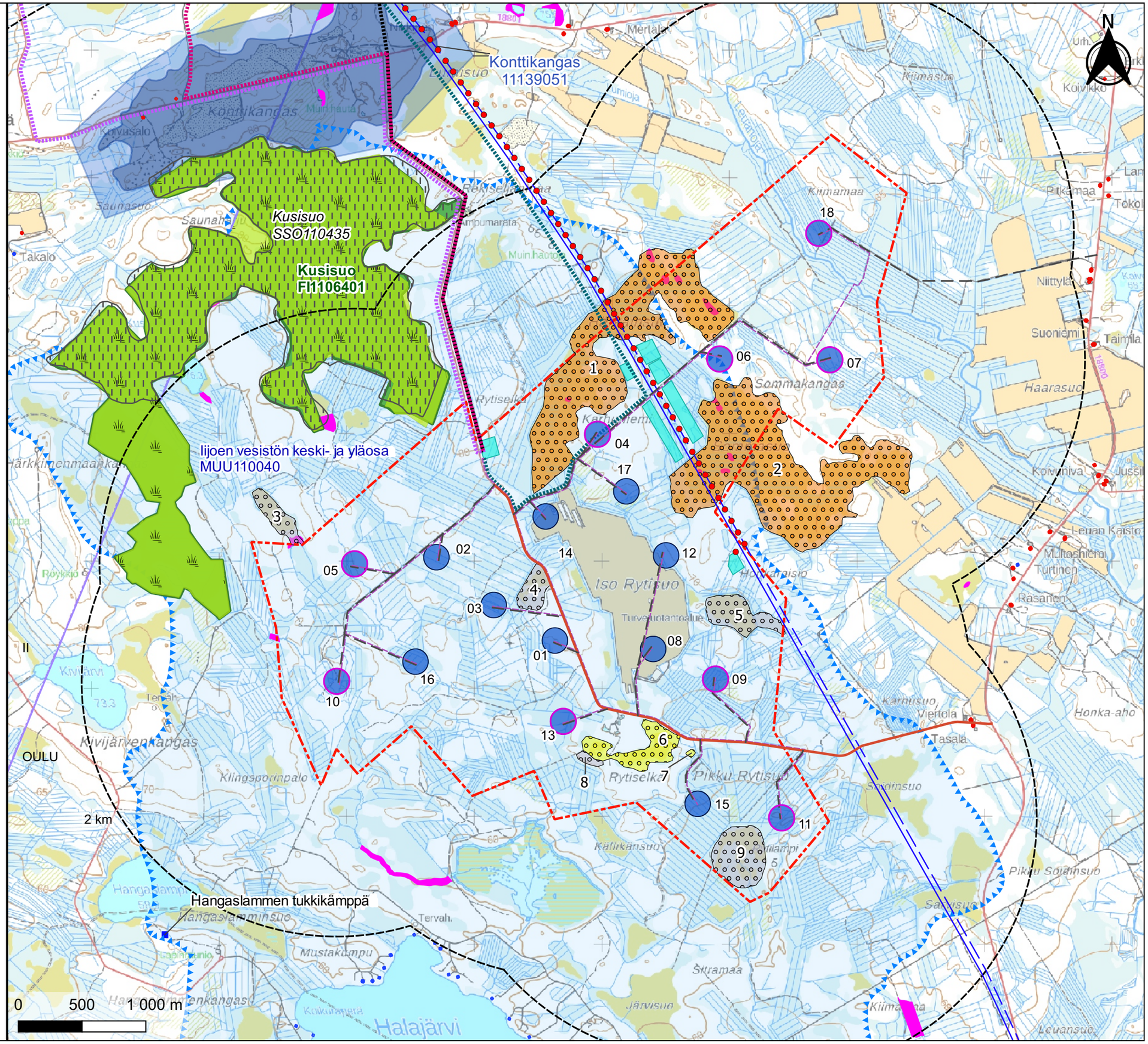
- Pohjavesialue
- Varsinainen muodostumisalue