Bilaga 25

Elöverföringsrutter på fastlandet på kartor i A3-format

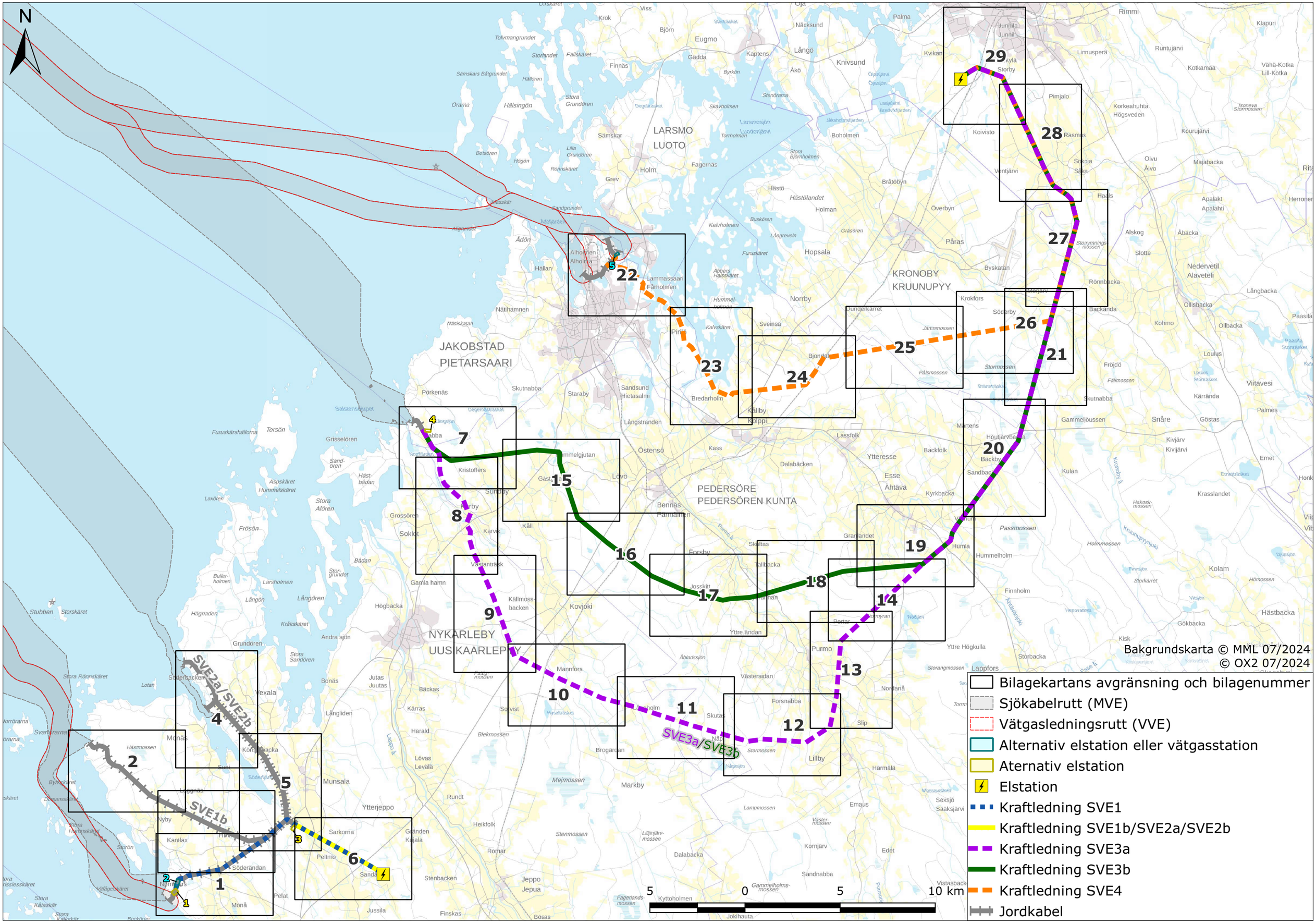
N
LARSMO
LUOTO
JAKOBSTAD
PIETARSAARI
KRONOBY
KRUUNUPYY
PEDERSÖRE
PEDERSÖREN KUNTA
NYKARLEBY
UUSIKAARLEPYY
SVE2a/SVE2b
SVE1b
SVE3a/SVE3b
1
2
3
4
5
6
7
8
9
10
11
12
13
14
15
16
17
18
19
20
21
22
23
24
25
26
27
28
29
0
5
10 km
Bakgrundskarta © MML 07/2024
© OX2 07/2024
Bilagekartans avgränsning och bilagenummer
Sjökabelrutt (MVE)
Vätgasledningsrutt (VVE)
Alternativ elstation eller vätgasstation
Aternativ elstation
Elstation
Kraftledning SVE1
Kraftledning SVE1b/SVE2a/SVE2b
Kraftledning SVE3a
Kraftledning SVE3b
Kraftledning SVE4
Jordkabel

Bilaga 1.0

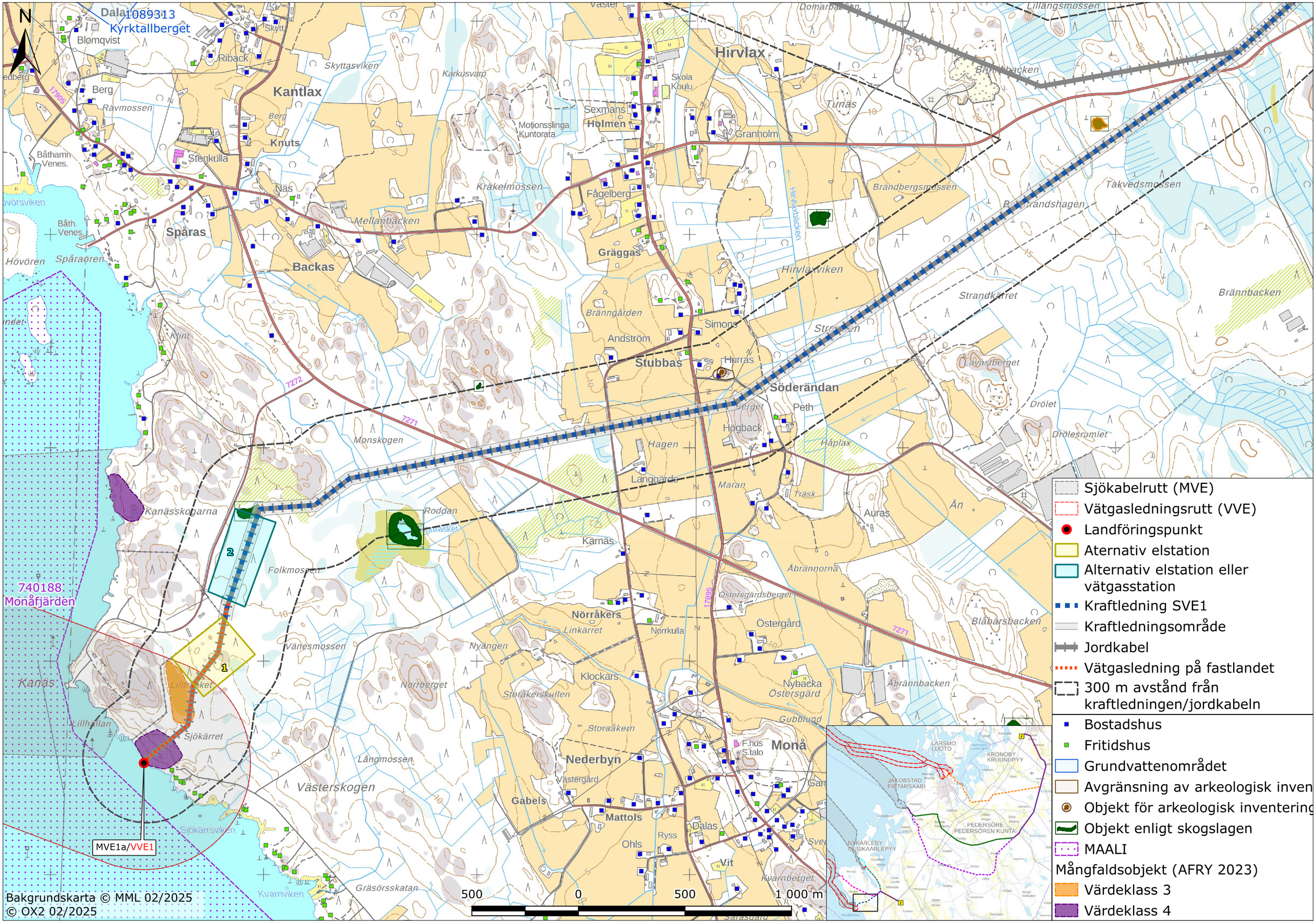

Bakgrundskarta © MML 02/2025
© OX2 02/2025

Bilaga 1.1

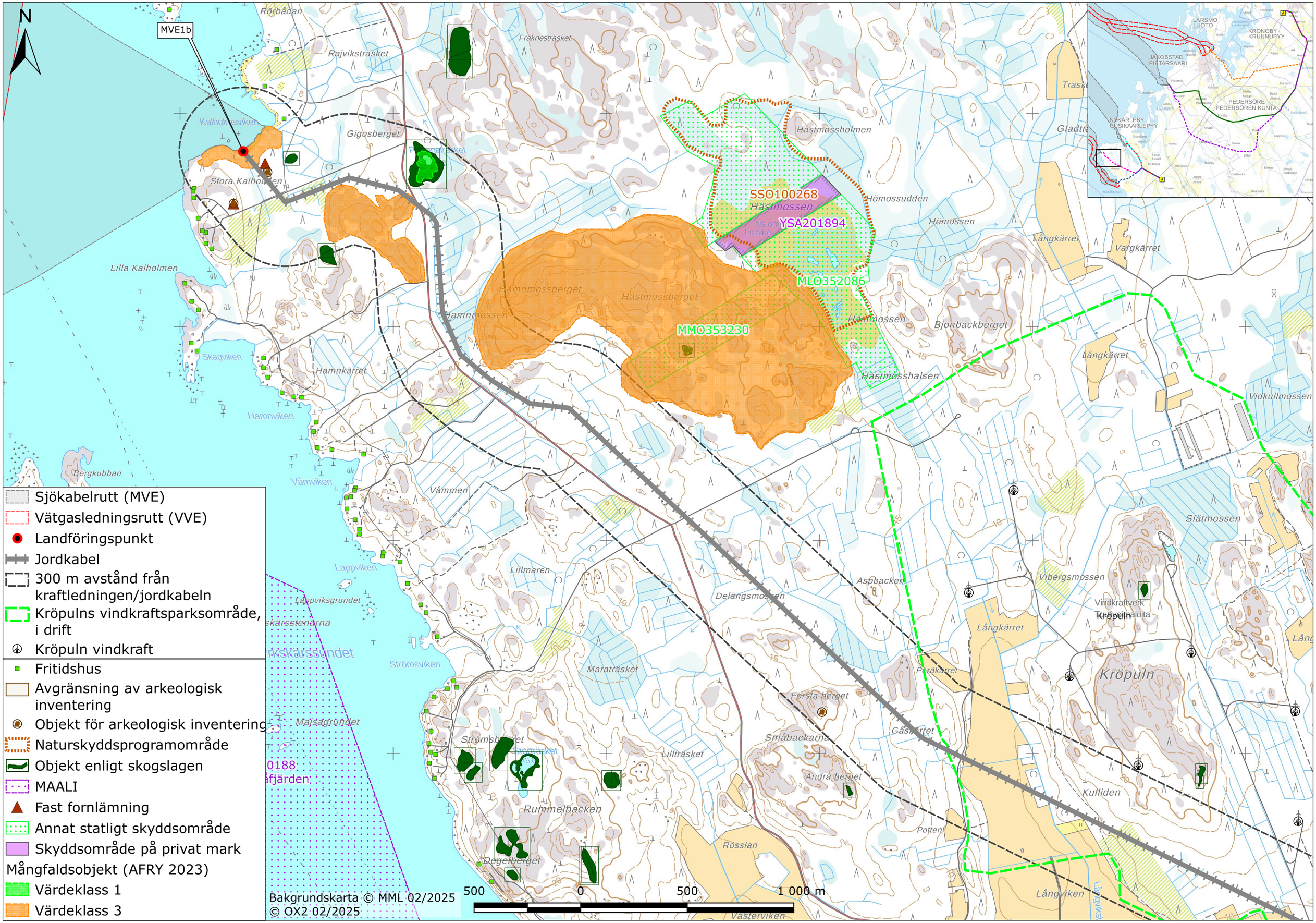
N
MVE1b
Rörbådan
Rajviksträsket
Fräknesträsket
Kalholmsviken
Gigosberget
Stora Kalholmen
Lilla Kalholmen
Hästmossholmen
SSO100268
Hästmossen
YSA201894
Ns.om
Ls.alue
MLO352086
MMO353230
Hömossudden
Hömossen
Gladträsket
Träsk
Långkärret
Vargkärret
Hämmmossberget
Hästmossberget
Hamnmossen
Hästmossen
Bjonbackberget
Hästmosshalsen
Skagviken
Hamnkärret
Hamnviken
Vidkullmossen
Bergkubban
Vårnviken
Vårmmen
Lappviken
Lappviksgrundet
Lillmaren
Delängsmossen
Aspbacken
Vibergsmossen
Vindkraftverk
Kröpuln
Slätmossen
Strömsviken
Maraträsket
Peräkärret
Första berget
Gåsträsket
Småbackarna
Lillträsket
Andra berget
Rummelbacken
Degelberget
Rösslan
Potten
Kulliden
Långviken
Västerviken
500
0
500
1 000 m
Sjökabelrutt (MVE)
Vätgasledningsrutt (VVE)
Landföringspunkt
Jordkabel
300 m avstånd från kraftledningen/jordkabeln
Kröpulns vindkraftsparksområde, i drift
Kröpuln vindkraft
Fritidshus
Avgränsning av arkeologisk inventering
Objekt för arkeologisk inventering
Naturskyddsprogramområde
Objekt enligt skogslagen
MAALI
Fast fornlämning
Annat statligt skyddsområde
Skyddsområde på privat mark
Mångfaldsobjekt (AFRY 2023)
Värdeklass 1
Värdeklass 3
Bakgrundskarta © MML 02/2025
© OX2 02/2025

Bilaga 1.2

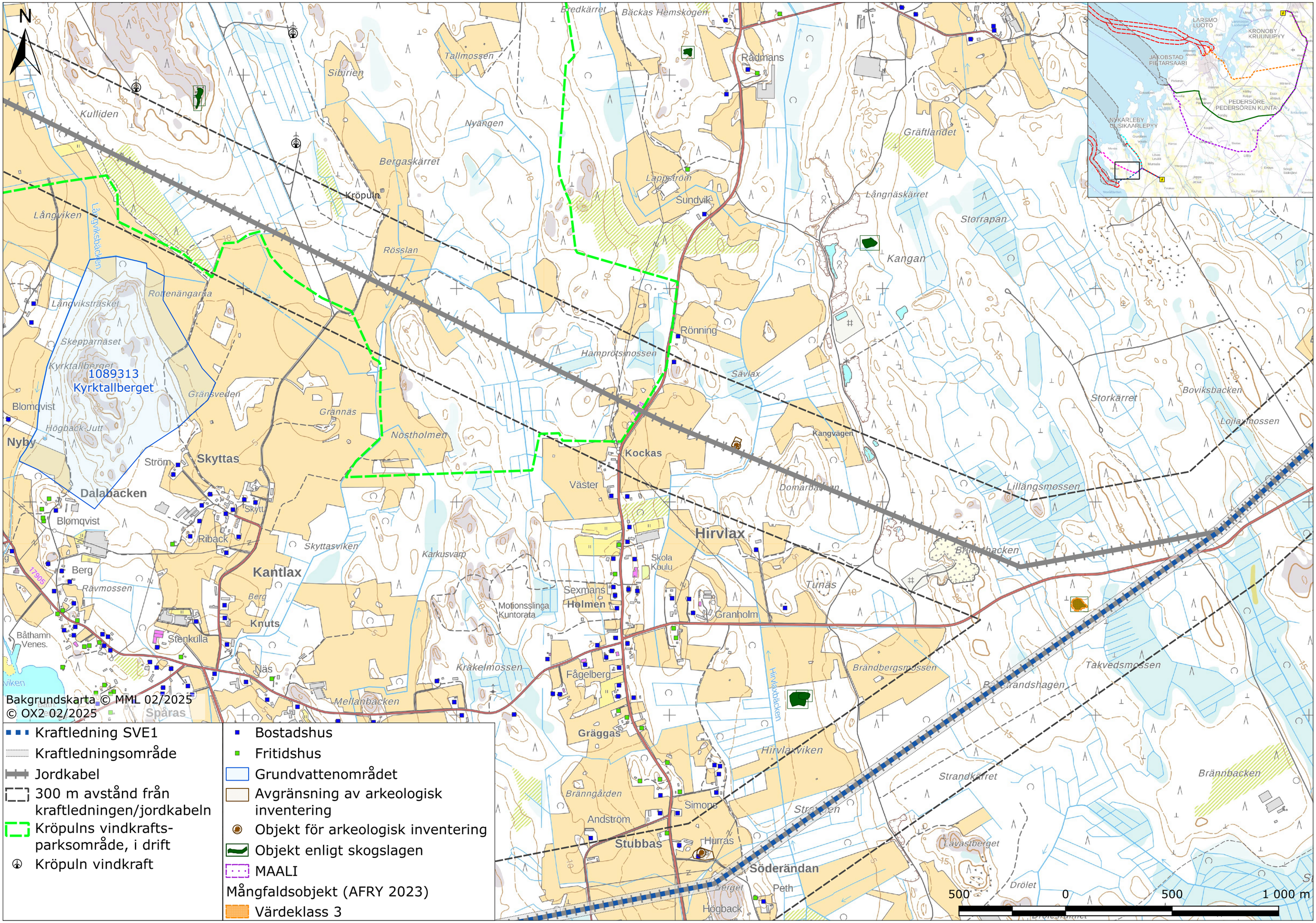
N
Bakgrundskarta © MML 02/2025
© OX2 02/2025
Kraftledning SVE1
Kraftledningsområde
Jordkabel
300 m avstånd från kraftledningen/jordkabeln
Kröpulns vindkrafts-parksområde, i drift
Kröpuln vindkraft
Bostadshus
Fritidshus
Grundvattenområdet
Avgränsning av arkeologisk inventering
Objekt för arkeologisk inventering
Objekt enligt skogslagen
MAALI
Mångfaldsobjekt (AFRY 2023)
Värdeklass 3
1089313
Kyrktallberget
Kröpuln
Rådmans
Sundvik
Rönning
Kockas
Hirvlax
Kantlax
Skyttas
Nyby
Dalabacken
Kangan
Gräftlandet
Storrapan
Storkärret
Boviksbacken
Lojamossen
Lillängsmossen
Takvedsmossen
Brännbacken
Brändbergsmossen
Hirvlavikbacken
Hirvlaviken
Strandkärret
Lavastberget
Drölet
Söderändan
Stubbas
Gräggas
Fågelberg
Sexmans
Holmen
Granholm
Tunäs
Skola
Koulu
Motionsslinga
Kuntorata
Kråkelmossen
Mellanbacken
Spåras
Näs
Knuts
Stenkulla
Berg
Rävmossen
Blomqvist
Riback
Skyttasviken
Karkusvarp
Väster
Kangvägen
Domarbacken
Brunnsbacken
Brändshagen
Bränngården
Andström
Simons
Hurras
Peth
Högback
Sävlax
Hamprötsmossen
Nöstholmen
Grännäs
Gränsveden
Rotenängarna
Rösslan
Bergaskärret
Nyängen
Lappström
Tallmossen
Sibirien
Kulliden
Bredkärret
Bäckas Hemskogen
Långviken
Långviksbäcken
Långviksträsket
Skepparnäset
Kyrktallberget
Högback Jutt
Ström
Skytt
Långnäskärret
LARSMO LUOTO
KRONOBY KRUUNUPYY
JAKOBSTAD PIETARSAARI
PEDERSÖRE PEDERSÖREN KUNTA
NYKARLEBY UUSIKAARLEPYY
500 0 500 1 000 m

Bilaga 1.3

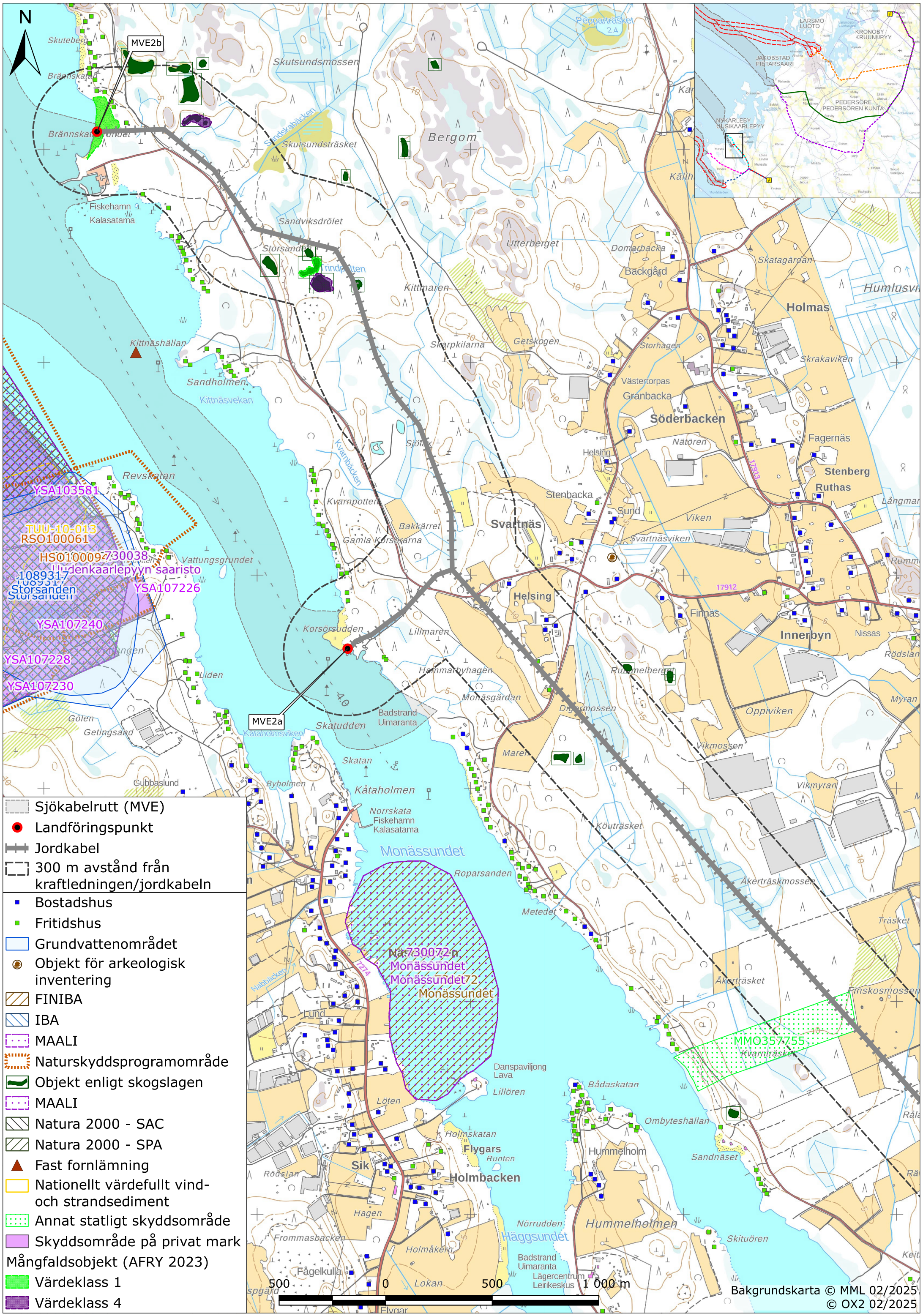
N
MVE2b
MVE2a
Skutebergen
Brännskatan
Brännskatgrundet
Skutsundsmossen
Sandskabäcken
Skutsundsträsket
Bergom
Peppartträsket
Fiskehamn
Kalasatama
Sandviksdrölet
Storsanden
Trindpotten
Utterberget
Domarbacka
Backgård
Skatagärdan
Humlusvi
Holmas
Kittmaren
Kittnäshällan
Sandholmen
Kittnäsvekan
Skarpkilarna
Getskogen
Storhagen
Skrakaviken
Västertorpas
Granbacka
Söderbacken
Nätören
Fagernäs
Stenberg
Ruthas
Revskatan
YSA103581
TUU-10-013
RSO100061
HSO100009
730038
Uudenkaarlepyyn saaristo
1089317
Storsanden
YSA107226
YSA107240
YSA107228
YSA107230
Kvarnbäcken
Kvarnpotten
Bakkärret
Gamla Korsörkarna
Svartnäs
Stenbacka
Sund
Viken
Svartnäsviken
Vattungsgrundet
Helsing
Finnäs
Innerbyn
Nissas
Korsörsudden
Lillmaren
Hammarbyhagen
Monäsgärdan
Digermossen
Oppiviken
Vikmossen
Vikmyran
Liden
Gölen
Getingsand
Gubbaslund
Badstrand
Uimaranta
Skatudden
Kataholmsviken
Skatan
Byholmen
Kåtaholmen
Norrskata
Fiskehamn
Kalasatama
Monässundet
Roparsanden
Metedet
Köuträsket
Åkerträskmossen
Träsket
Åkerträsket
Finskosmossen
Na730072n
Monässundet
Monässundet72
Monässundet
MMO357755
Kvarnträsket
Danspaviljong
Lava
Lillören
Bådaskatan
Ombyteshällan
Sandnäset
Löten
Holmskatan
Flygars
Runten
Hummelholm
Sik
Holmbacken
Röösian
Hagen
Nörrudden
Häggsundet
Hummelholmen
Skituören
Frommasbacken
Holmåkern
Fågelkulla
Lokan
Badstrand
Uimaranta
Lägercentrum
Leirikeskus
Lund
Nabbacken
Sjökabelrutt (MVE)
Landföringspunkt
Jordkabel
300 m avstånd från kraftledningen/jordkabeln
Bostadshus
Fritidshus
Grundvattenområdet
Objekt för arkeologisk inventering
FINIBA
IBA
MAALI
Naturskyddsprogramområde
Objekt enligt skogslagen
MAALI
Natura 2000 - SAC
Natura 2000 - SPA
Fast fornlämning
Nationellt värdefullt vind- och strandsediment
Annat statligt skyddsområde
Skyddsområde på privat mark
Mångfaldsobjekt (AFRY 2023)
Värdeklass 1
Värdeklass 4
500 0 500 1 000 m
Bakgrundskarta © MML 02/2025
© OX2 02/2025
LARSMO LUOTO
KRONOBY KRUUNUPYY
JAKOBSTAD PIETARSAARI
PEDERSÖRE PEDERSÖREN KUNTA
NYKARLEBY UUSIKAARLEPYY

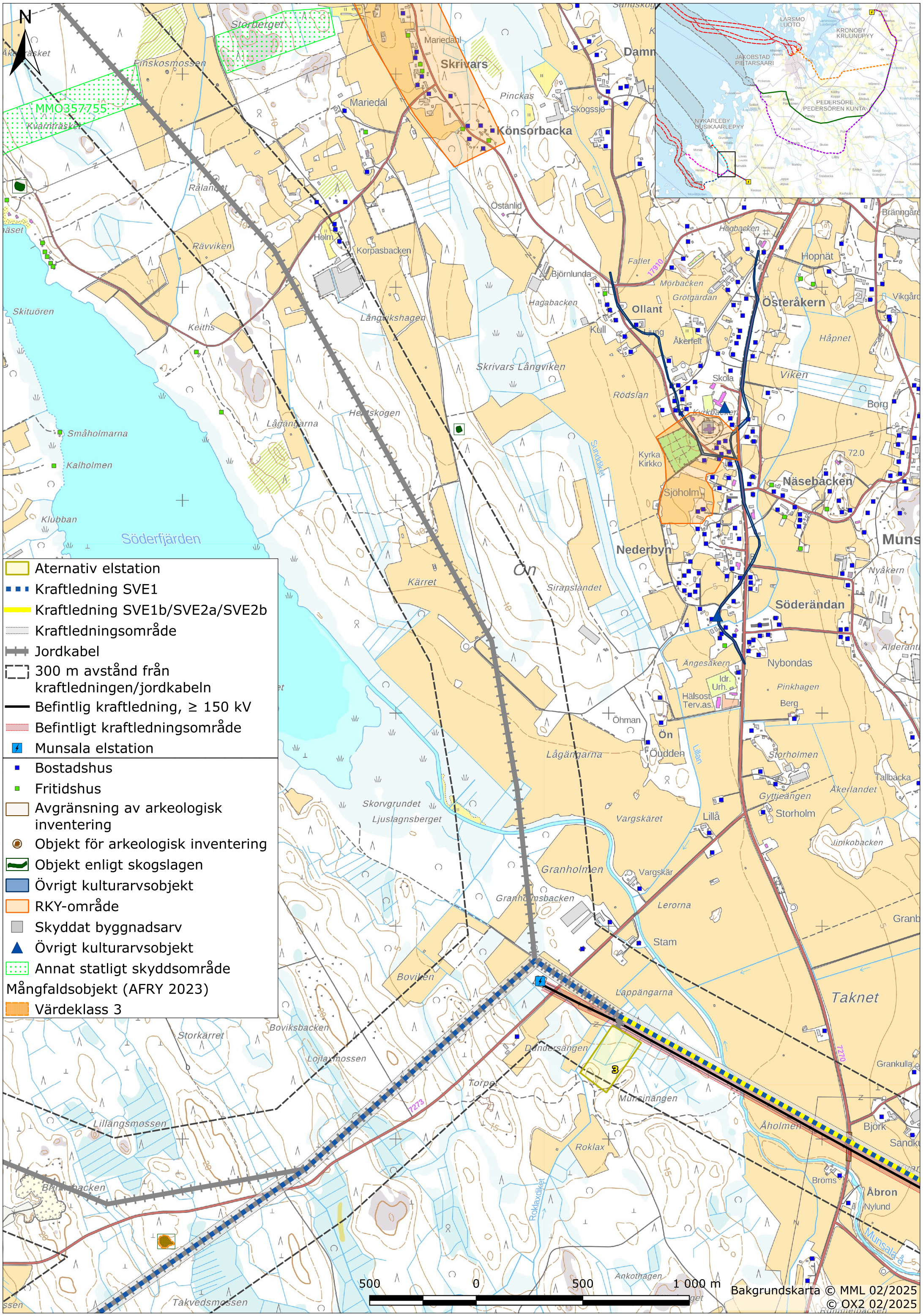
N
Storbetget
Finskosmossen
MMO357755
Kvarnträsket
Mariedahl
Skrivars
Mariedal
Pinckas
Skogssjö
Könsorbacka
Damm
Rålandet
Östanlid
Holm
Korpasbacken
Rävviken
Björnlunda
Fallet
17910
Mörbacken
Grötgärdan
Hagabacken
Ollant
Kull
Åkerfelt
Skituören
Keiths
Långvikshagen
Skrivars Långviken
Rödslan
Skola
Kyrkbacken
Kyrka
Kirkko
Sjöholm
Hopnät
Österåkern
Håpnet
Viken
Borg
Näsebacken
Lågängarna
Hemskogen
Småholmarna
Kalholmen
Klubban
Söderfjärden
Sundliket
Nederbyn
Ön
Kärret
Sirapslandet
Söderändan
Nybondas
Ängesåkern
Idr.
Urh.
Hälsost.
Terv.as.
Pinkhagen
Berg
Öhman
Öudden
Lillan
Storholmen
Gyttjeängen
Storholm
Åkerlandet
Tallbacka
Skorvgrundet
Ljuslagnsberget
Vargskäret
Lillå
Jinkobacken
Granholmen
Vargskär
Granholmsbacken
Lerorna
Stam
Boviken
Lappängarna
Taknet
Storkärret
Boviksbacken
Lojlaxmossen
Dundersängen
Torpet
Munsinängen
Grankulla
Lillängsmossen
Åholmen
Björk
Roklax
Bröms
Åbron
Nylund
Roklaxdiket
Ankothagen
Takvedsmossen
Munsala-å
500 0 500 1 000 m
Bakgrundskarta © MML 02/2025
© OX2 02/2025
Aternativ elstation
Kraftledning SVE1
Kraftledning SVE1b/SVE2a/SVE2b
Kraftledningsområde
Jordkabel
300 m avstånd från kraftledningen/jordkabeln
Befintlig kraftledning, ≥ 150 kV
Befintligt kraftledningsområde
Munsala elstation
Bostadshus
Fritidshus
Avgränsning av arkeologisk inventering
Objekt för arkeologisk inventering
Objekt enligt skogslagen
Övrigt kulturarvsobjekt
RKY-område
Skyddat byggnadsarv
Övrigt kulturarvsobjekt
Annat statligt skyddsområde
Mångfaldsobjekt (AFRY 2023)
Värdeklass 3
LARSMO
LUOTO
KRONOBY
KRUUNUPYY
JAKOBSTAD
PIETARSAARI
PEDERSÖRE
PEDERSÖREN KUNTA
NYKARLEBY
UUSIKAARLEPYY

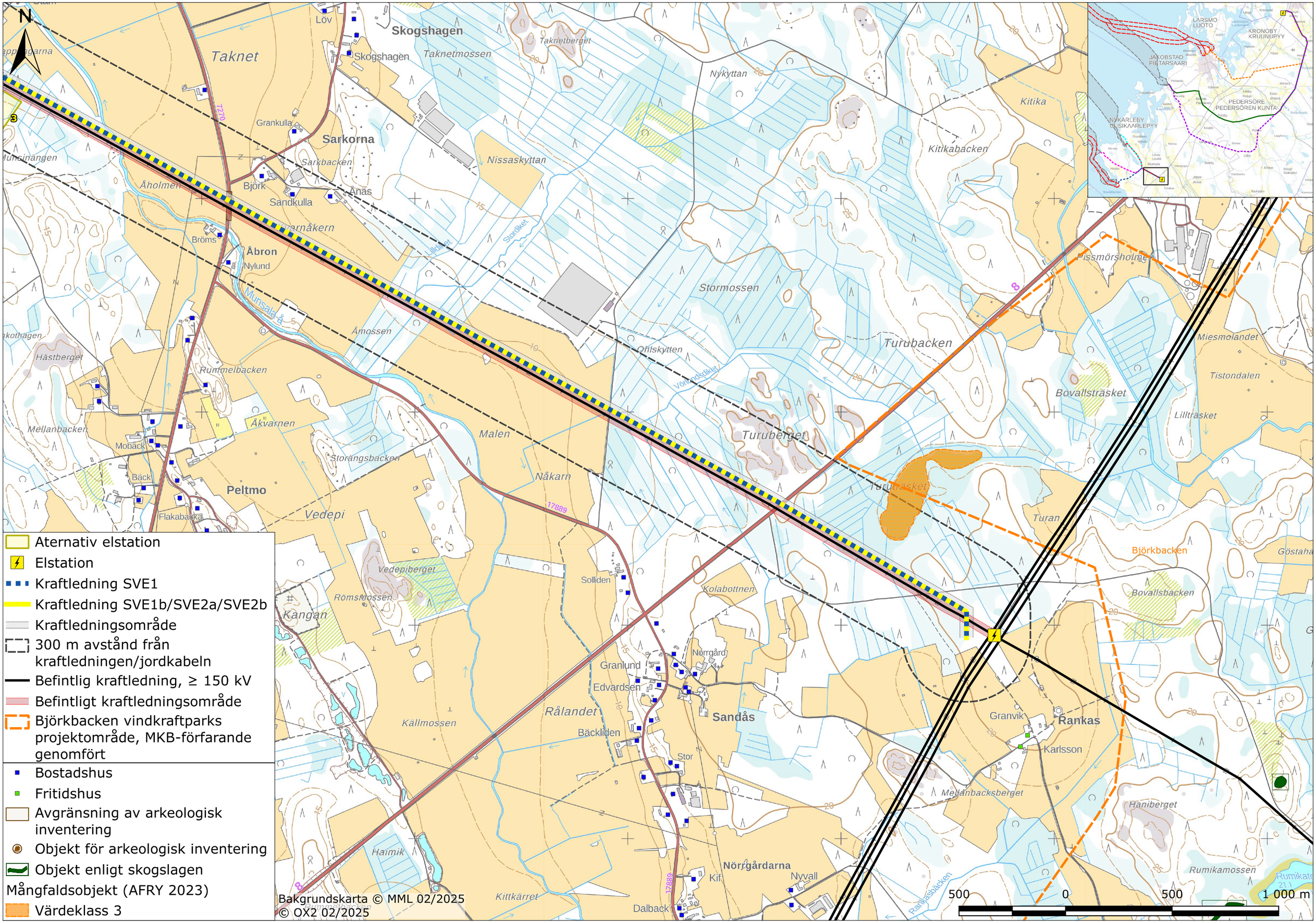
N
Aternativ elstation
Elstation
Kraftledning SVE1
Kraftledning SVE1b/SVE2a/SVE2b
Kraftledningsområde
300 m avstånd från kraftledningen/jordkabeln
Befintlig kraftledning, ≥ 150 kV
Befintligt kraftledningsområde
Björkbacken vindkraftparks projektområde, MKB-förfarande genomfört
Bostadshus
Fritidshus
Avgränsning av arkeologisk inventering
Objekt för arkeologisk inventering
Objekt enligt skogslagen
Mångfaldsobjekt (AFRY 2023)
Värdeklass 3
Bakgrundskarta © MML 02/2025
© OX2 02/2025
500
0
500
1 000 m
Skogshagen
Taknet
Taknetberget
Taknetmossen
Nykyttan
Kitika
Kitikabacken
Sarkorna
Sarkbacken
Nissaskyttan
Åholmen
Stordiket
Lilldiket
Stormossen
Pissmörsholmen
Åbron
Munsala å
Åmossen
Ohlskyttan
Vorndsdiket
Turubacken
Miesmolandet
Tistondalen
Hästberget
Runmelbacken
Bovallsträsket
Lillträsket
Åkvarnen
Mellanbacken
Malen
Turuberget
Storängsbacken
Nåkarn
Turuträsket
Peltmo
Vedepi
Turan
Björkbacken
Vedepiberget
Solliden
Kolabottnen
Bovallsbacken
Kangan
Römsmossen
Norrgård
Granlund
Edvardsen
Rålandet
Sandås
Granvik
Rankas
Karlsson
Källmossen
Bäckliden
Stor
Mellanbacksberget
Haniberget
Haimik
Norrgårdarna
Kif
Nyvall
Rumikamossen
Kittkärret
Dalback
Rankasbäcken
Löv
Grankulla
Björk
Sandkulla
Ånäs
Bröms
Nylund
Mobäck
Bäck
Flakabacka
17889
LARSMO LUOTO
KRONOBY KRUUNUPYY
JAKOBSTAD PIETARSAARI
PEDERSÖRE PEDERSÖREN KUNTA
NYKARLEBY UUSIKAARLEPYY

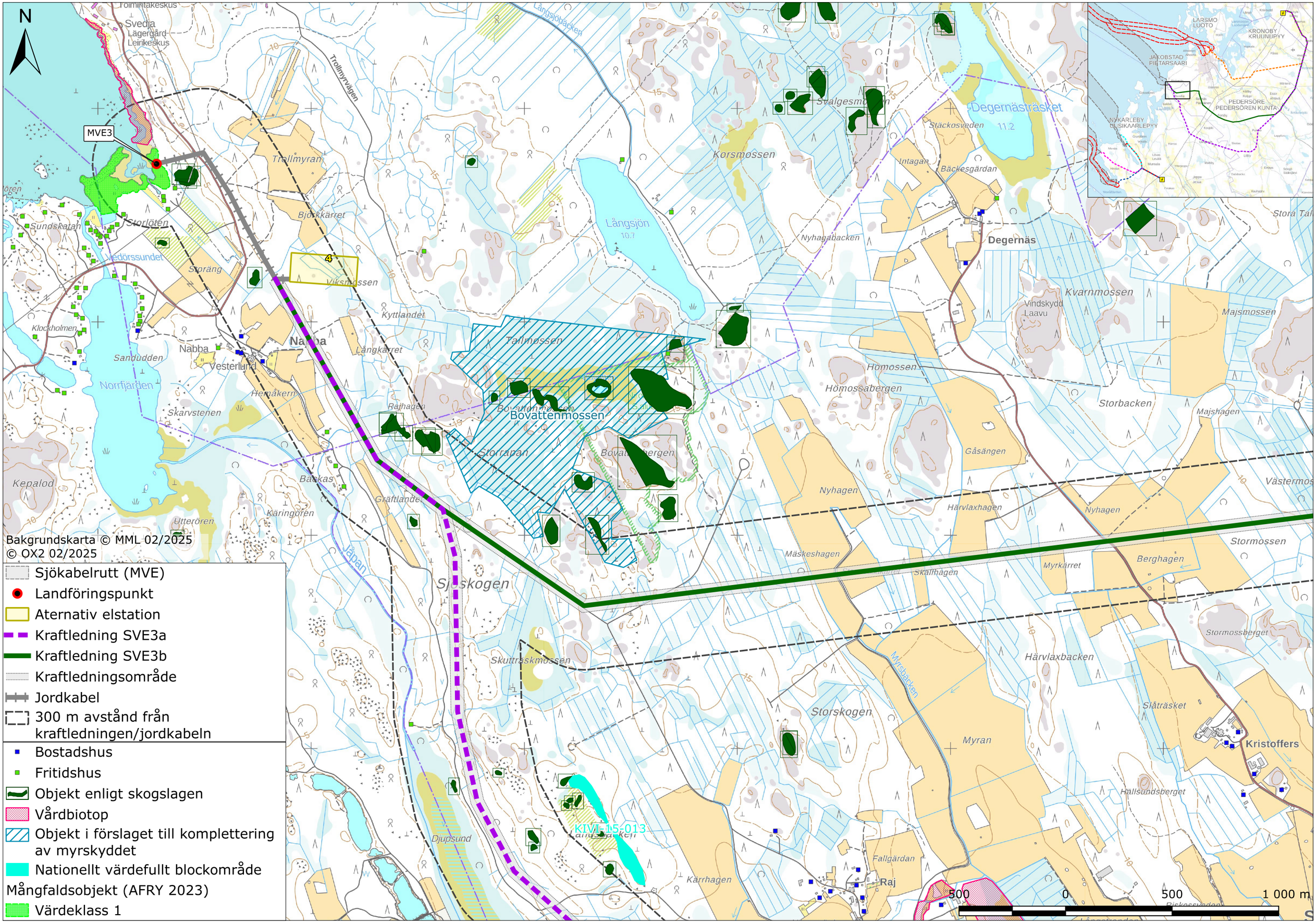
N
MVE3
Svedja
Lägergård
Leirikeskus
Trollmyrvägen
Trollmyran
Björkkärret
Storläten
Sundskatan
Vedörssundet
Storäng
Viksmossen
Kyttlandet
Klockholmen
Nabba
Vesterlund
Sandudden
Norrfjärden
Hemåkern
Skarvstenen
Kepalod
Utterören
Käringören
Bäckas
Gräftlandet
Japan
Djupsund
Sjöskogen
Skuttträskmossen
Tallmossen
Bovattenmossen
Storrapan
Bovattenbergen
Rajhagen
Långkärret
Langsjöbäcken
Korsmossen
Svälgesmossen
Degernästräsket
Stäckosveden
Intagan
Bäckesgärdan
Degernäs
Nyhagabacken
Kvarnmossen
Vindskydd
Laavu
Majsmossen
Hömossen
Hömossabergen
Storbacken
Majshagen
Gåsängen
Nyhagen
Härvlaxhagen
Mäskeshagen
Skällhagen
Myrkärret
Berghagen
Stormossen
Stormossberget
Härvlaxbacken
Myrsbäcken
Storskogen
Myran
Slåträsket
Kristoffers
Hällsundsberget
KIVI-15-013
Fallgärdan
Raj
Kärrhagen
Långsjön
10.7
11.2
Bakgrundskarta © MML 02/2025
© OX2 02/2025
Sjökabelrutt (MVE)
Landföringspunkt
Aternativ elstation
Kraftledning SVE3a
Kraftledning SVE3b
Kraftledningsområde
Jordkabel
300 m avstånd från kraftledningen/jordkabeln
Bostadshus
Fritidshus
Objekt enligt skogslagen
Vårdbiotop
Objekt i förslaget till komplettering av myrskyddet
Nationellt värdefullt blockområde
Mångfaldsobjekt (AFRY 2023)
Värdeklass 1
500
0
500
1 000 m
LARSMO
LUOTO
KRONOBY
KRUUNUPYY
JAKOBSTAD
PIETARSAARI
PEDERSÖRE
PEDERSÖREN KUNTA
NYKARLEBY
UUSIKAARLEPYY

Bilaga 1.7

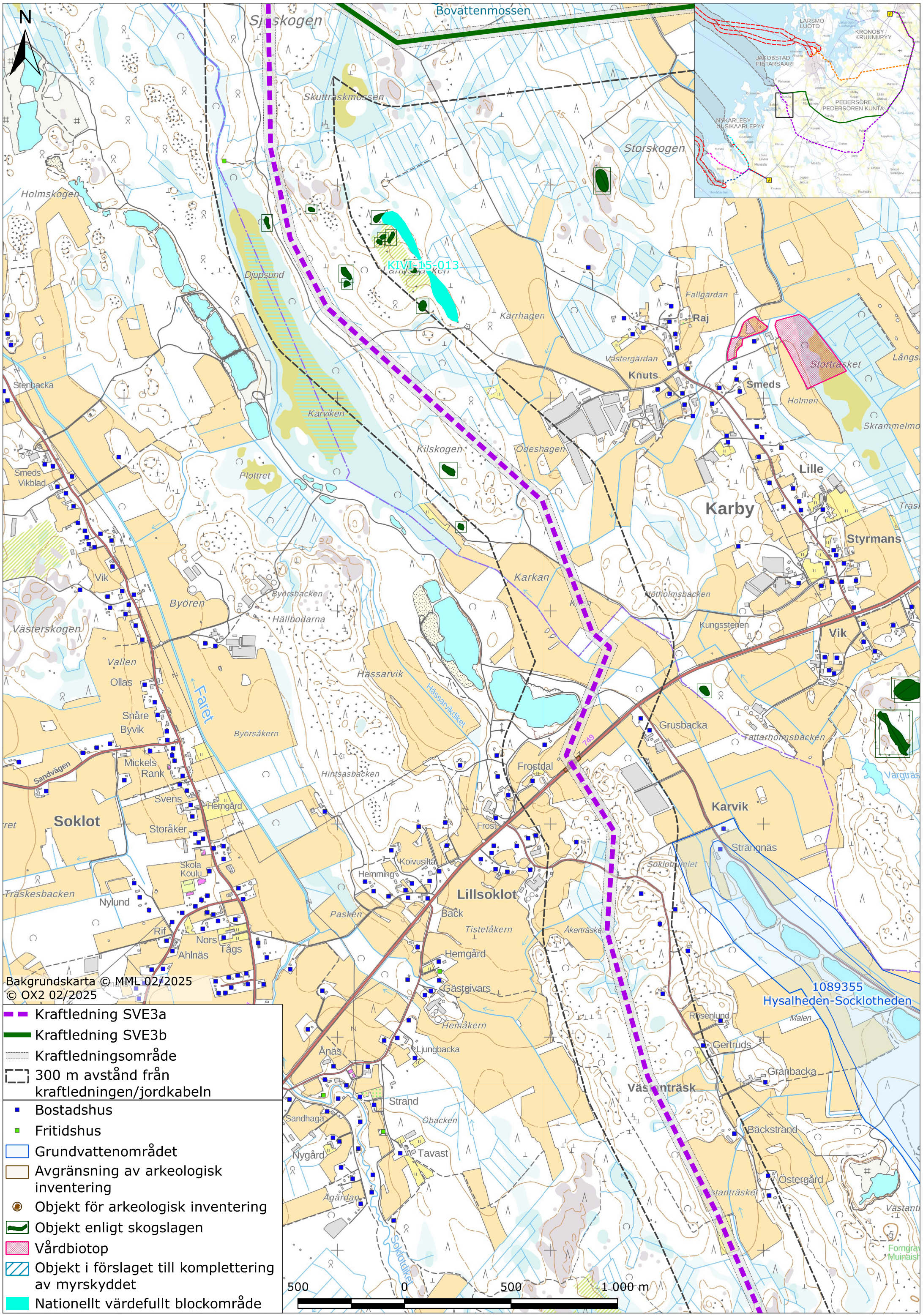

Bakgrundskarta © MML 02/2025
© OX2 02/2025

- Kraftledning SVE3a
- Kraftledning SVE3b
- Kraftledningsområde
- 300 m avstånd från kraftledningen/jordkabeln
- Bostadshus
- Fritidshus
- Grundvattenområdet
- Avgränsning av arkeologisk inventering
- Objekt för arkeologisk inventering
- Objekt enligt skogslagen
- Vårdbiotop
- Objekt i förslaget till komplettering av myrskyddet
- Nationellt värdefullt blockområde

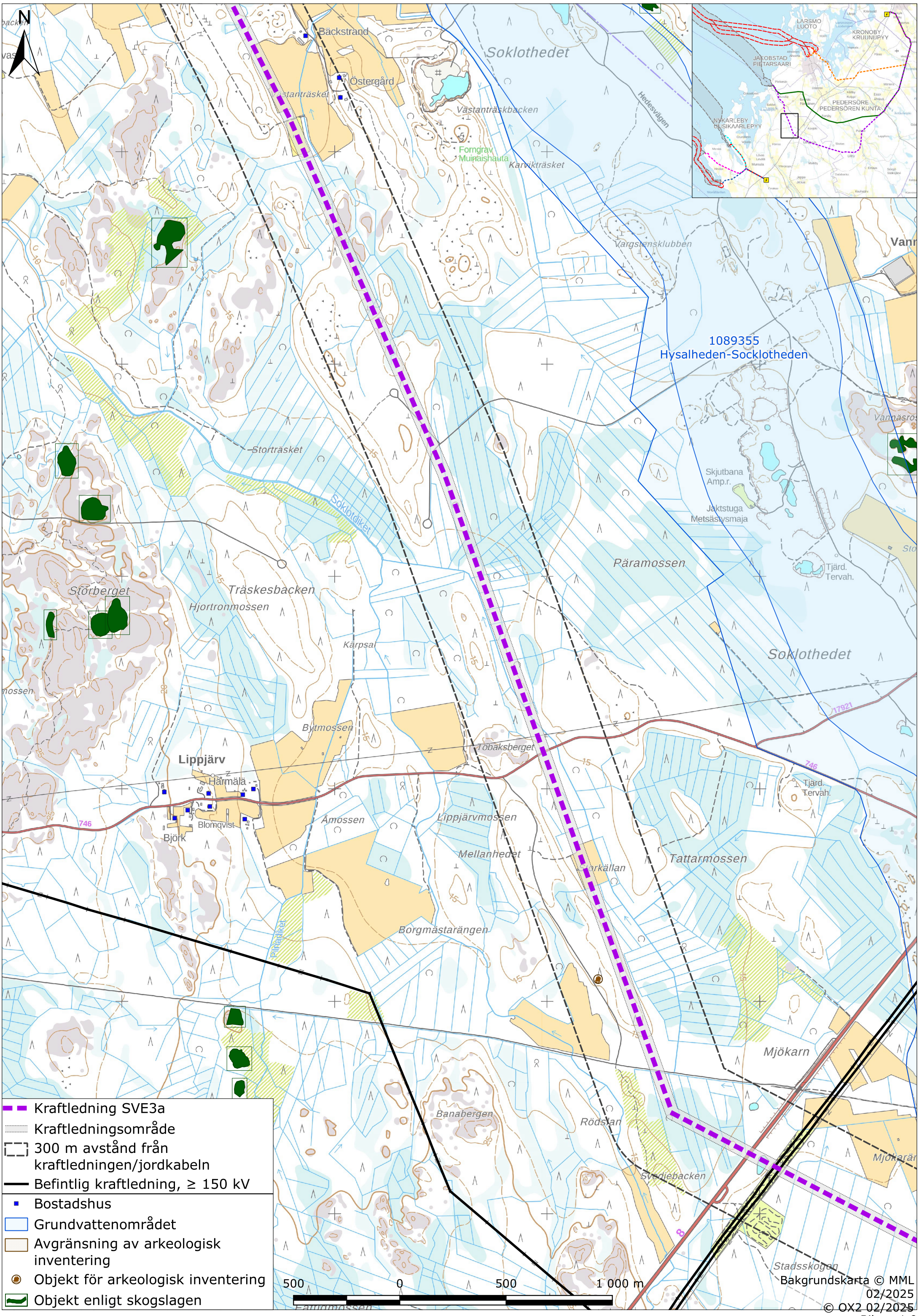
N
Bäckstrand
Östergård
Soklothedet
Västanträsket
Västanträskbäcken
Hedesvägen
Forngrav
Muinaishauta
Karvikträsket
Vargstensklubben
1089355
Hysalheden-Socklotheden
Storträsket
Soklotdiket
Skjutbana
Amp.r.
Jaktstuga
Metsästysmaja
Päramossen
Tjärd.
Tervah.
Storberget
Träskesbacken
Hjortronmossen
Kärpsal
Soklothedet
Bytmossen
Tobaksberget
Lippjärv
Härmälä
Blomqvist
Björk
Åmossen
Lippjärvmossen
Mellanhedet
Tattarmossen
Borgmästarängen
Pitkädiket
Mjökarn
Banabergen
Rödslan
Svediebacken
Stadsskogen
746
17921
500
0
500
1 000 m
Kraftledning SVE3a
Kraftledningsområde
300 m avstånd från kraftledningen/jordkabeln
Befintlig kraftledning, ≥ 150 kV
Bostadshus
Grundvattenområdet
Avgränsning av arkeologisk inventering
Objekt för arkeologisk inventering
Objekt enligt skogslagen
Bakgrundskarta © MML 02/2025
© OX2 02/2025

Bilaga 1.9

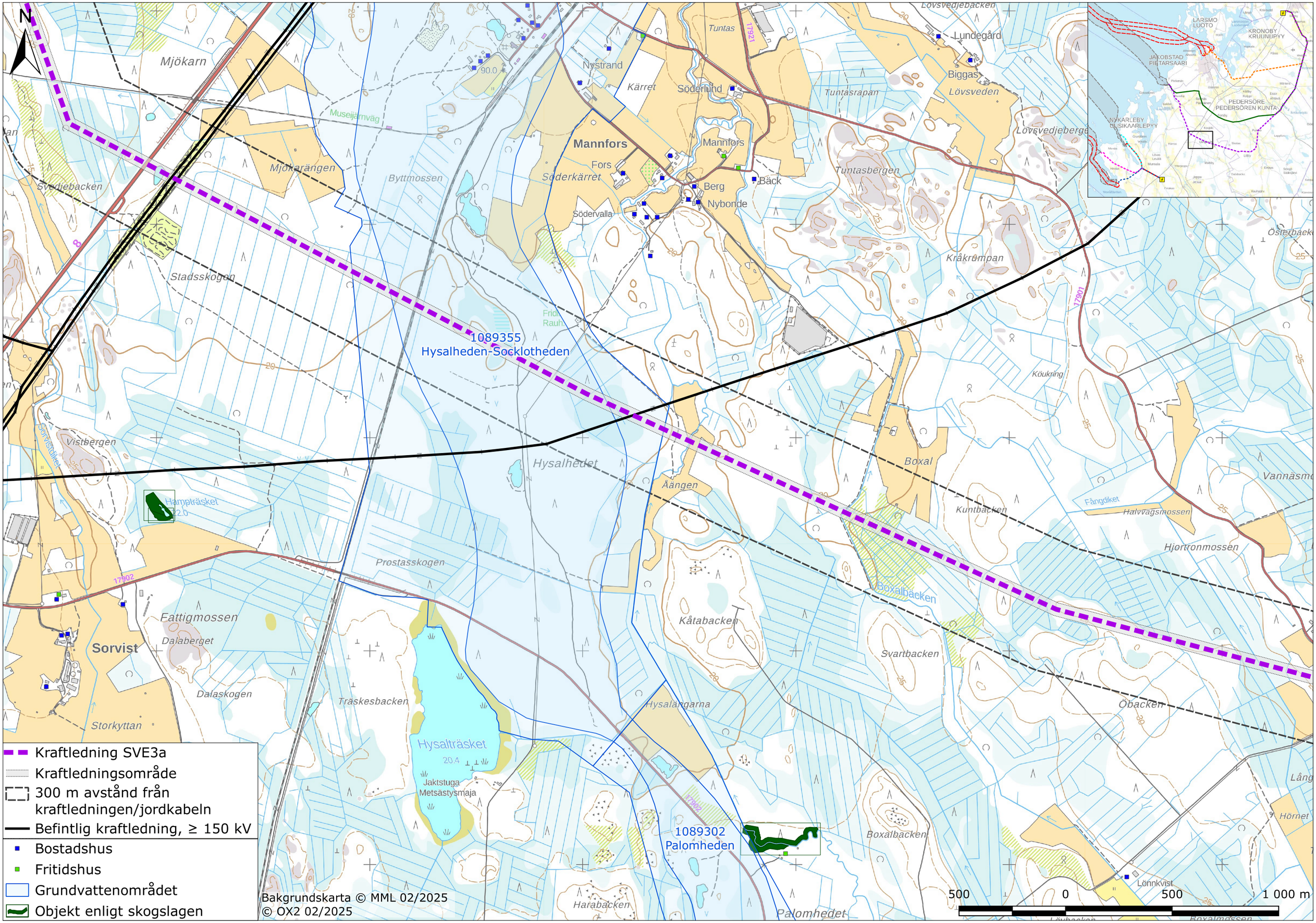
N
Mjökarn
Museijärnväg
Mjökarängen
Byttmossen
Svedjebacken
Stadsskogen
Mannfors
Fors
Söderkärret
Nystrand
Kärret
Söderlund
Tuntas
Mannfors
Berg
Bäck
Nybonde
Södervalla
Tuntasrapan
Tuntasbergen
Lundegård
Biggas
Lövsveden
Lövsvedjebergen
Kråkrumpan
Köukring
Boxal
Kuntbacken
Fångdiket
Halvvägsmossen
Hjorttronmossen
Boxalbäcken
Svartbacken
Öbacken
Österbacken
Vannäsmo
Lång
Hörnet
Lönnkvist
Frid
Rauh
1089355
Hysalheden-Socklotheden
Hysalhedet
Äängen
Kåtabacken
Hysalängarna
Hysalträsket
20.4
Jaktstuga
Metsästysmaja
Prostasskogen
Träskesbacken
Harabacken
1089302
Palomheden
Palomhedet
Boxalbacken
Vistbergen
Sorvistdiket
Hämpträsket
12.0
Fattigmossen
Dalaberget
Sorvist
Dalaskogen
Storkyttan
17901
17902
90.0
Kraftledning SVE3a
Kraftledningsområde
300 m avstånd från kraftledningen/jordkabeln
Befintlig kraftledning, ≥ 150 kV
Bostadshus
Fritidshus
Grundvattenområdet
Objekt enligt skogslagen
Bakgrundskarta © MML 02/2025
© OX2 02/2025
500
0
500
1 000 m
LARSMO
LUOTO
KRONOBY
KRUUNUPYY
JAKOBSTAD
PIETARSAARI
PEDERSÖRE
PEDERSÖREN KUNTA
NYKARLEBY
UUSIKAARLEPYY

Bilaga 1.10

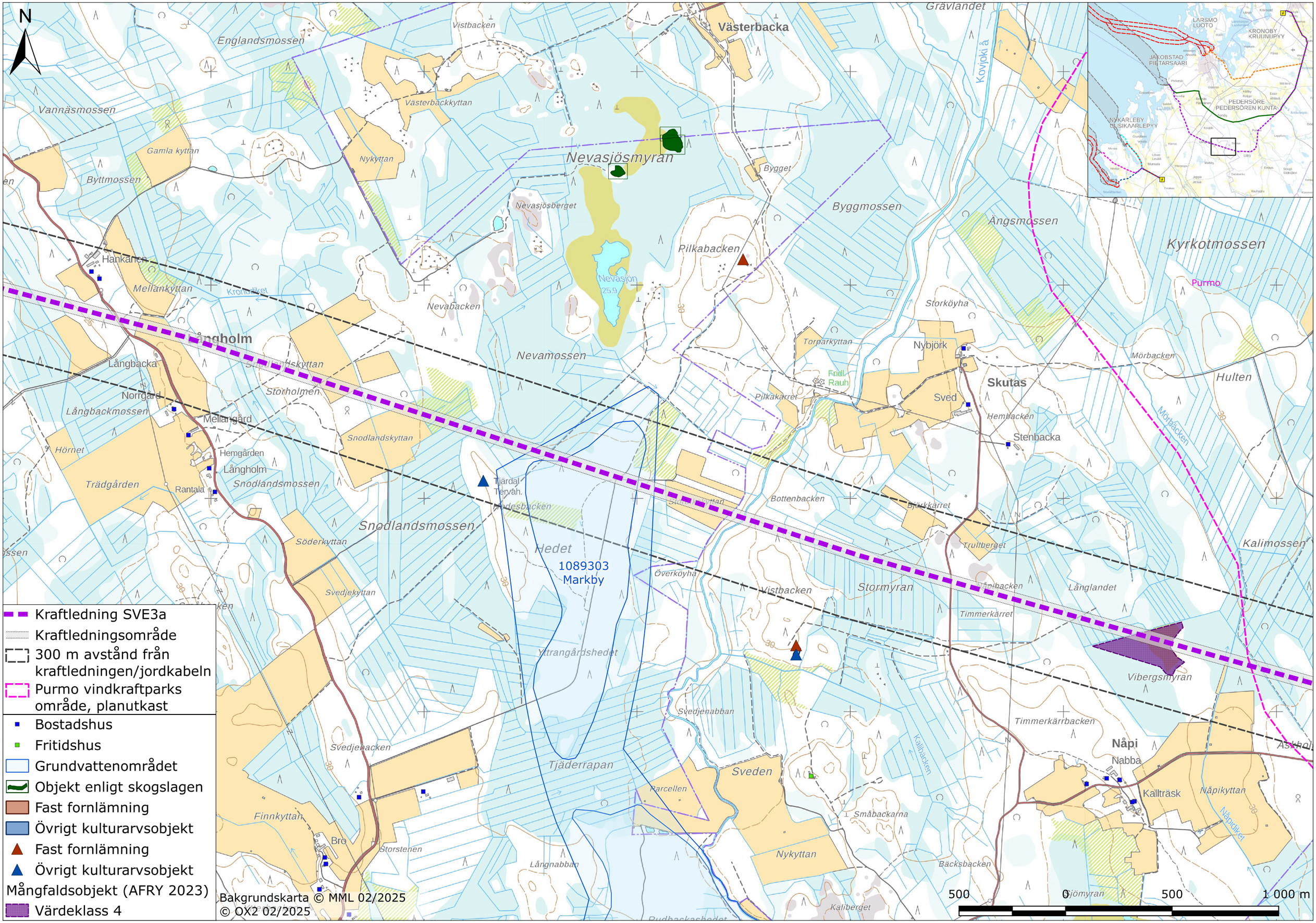
N
Kraftledning SVE3a
Kraftledningsområde
300 m avstånd från kraftledningen/jordkabeln
Purmo vindkraftparks område, planutkast
Bostadshus
Fritidshus
Grundvattenområdet
Objekt enligt skogslagen
Fast fornlämning
Övrigt kulturarvsobjekt
Fast fornlämning
Övrigt kulturarvsobjekt
Mångfaldsobjekt (AFRY 2023)
Värdeklass 4
Bakgrundskarta © MML 02/2025
© OX2 02/2025
500
0
500
1 000 m
Englandsmossen
Vistbacken
Västerbacka
Grävlandet
Vannäsmossen
Gamla kyttan
Byttmossen
Nykyttan
Västerbackkyttan
Nevasjösmyran
Bygget
Byggmossen
Ångsmossen
Kyrkotmossen
Nevasjösberget
Pilkabacken
Hankanen
Mellankyttan
Kronoälvet
Nevabacken
Nevasjön
25.9
Purmo
Storköyha
Torparkyttan
Nybjörk
Mörbacken
Hulten
Nevamossen
Fritid.
Rauh
Pilkakärret
Sved
Skutas
Hembacken
Stenbacka
Mörbacken
Långholm
Långbacka
Norrgård
Storholmen
Långbackmossen
Mellangård
Snodlandskyttan
Hörnet
Hemgården
Långholm
Trädgården
Rantala
Snodlandsmossen
Tjärdal
Tervåh.
Bottenbacken
Björkkärret
Snodlandsmossen
Söderkyttan
Hedet
1089303
Markby
Trultberget
Kalimossen
Svedjekyttan
Överköyhå
Vistbacken
Stormyran
Timmerkärret
Långlandet
Yttrangårdshedet
Vibergsmyran
Svedjenabban
Timmerkärrbacken
Svedjebacken
Tjäderrapan
Sveden
Kallbäcken
Nåpi
Nabba
Parcellen
Kallträsk
Nåpikyttan
Finnkyttan
Bro
Storstenen
Småbackarna
Nykyttan
Långnabban
Bäcksbacken
Kaliberget
Rudbackashedet
Kovjoki å
LARSMO
LUOTO
KRONOBY
KRUUNUPYY
JAKOBSTAD
PIETARSAARI
PEDERSÖRE
PEDERSÖREN KUNTA
NYKARLEBY
UUSIKAARLEPYY

Bilaga 1.11

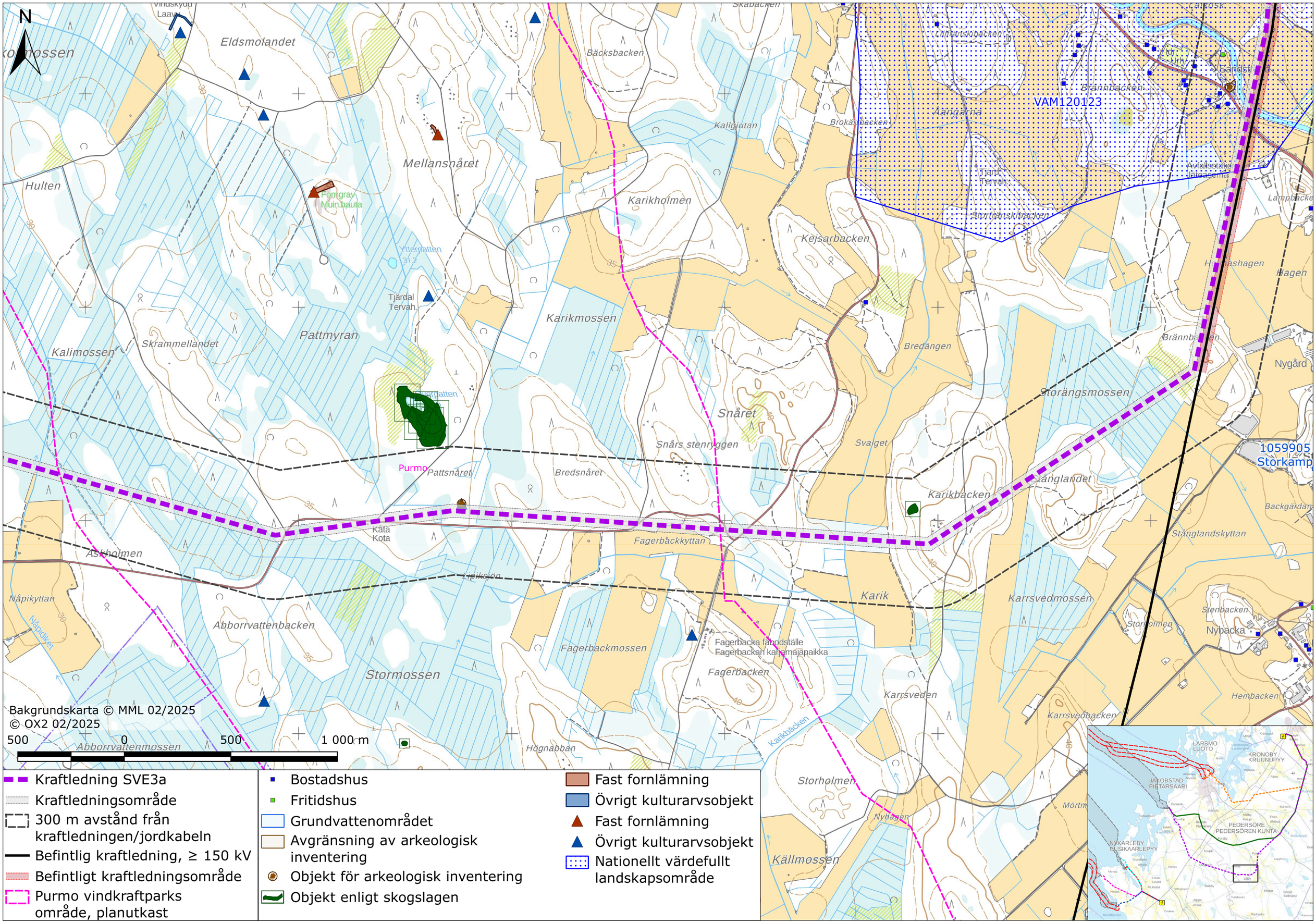
N
Eldsmolandet
Mellansnåret
Hulten
Kalimossen
Skrammellandet
Pattmyran
Karikmossen
Karikholmen
Kejsarbacken
Bäcksbacken
Kallgjutan
Brokärrbacken
Aängarna
Brännbacken
VAM120123
Storträskbacken
Tjärdal
Tervah
Fornlämning
Muinaishauta
Ytterpatten
Purmo
Pattsnåret
Bredsnåret
Snåret
Snårs stenryggen
Bredängen
Svalget
Storängsmossen
Karikbacken
Långlandet
Backgården
Stånglandskyttan
Nygård
Hagen
Lamppacke
1059905
Storkamp
Askholmen
Näpikyttan
Näpidiket
Abborrvattenbacken
Stormossen
Abborrvattenmossen
Fagerbäckkyttan
Fagerbackmossen
Fagerbacka fäbodställe
Fagerbackan karjamajapaikka
Fagerbacken
Karik
Karrsvedmossen
Karrsveden
Karrsvedbacken
Storholmen
Nybacka
Stenbacken
Hembacken
Karikbäcken
Högnabban
Nyhagen
Källmossen
Mörtm
Bakgrundskarta © MML 02/2025
© OX2 02/2025
500 0 500 1 000 m
Kraftledning SVE3a
Kraftledningsområde
300 m avstånd från kraftledningen/jordkabeln
Befintlig kraftledning, ≥ 150 kV
Befintligt kraftledningsområde
Purmo vindkraftparks område, planutkast
Bostadshus
Fritidshus
Grundvattenområdet
Avgränsning av arkeologisk inventering
Objekt för arkeologisk inventering
Objekt enligt skogslagen
Fast fornlämning
Övrigt kulturarvsobjekt
Fast fornlämning
Övrigt kulturarvsobjekt
Nationellt värdefullt landskapsområde
LARSMO
LUOTO
KRONOBY
KRUUNUPYY
JAKOBSTAD
PIETARSAARI
PEDERSÖRE
PEDERSÖREN KUNTA
NYKARLEBY
UUSIKAARLEPYYY

Bilaga 1.12

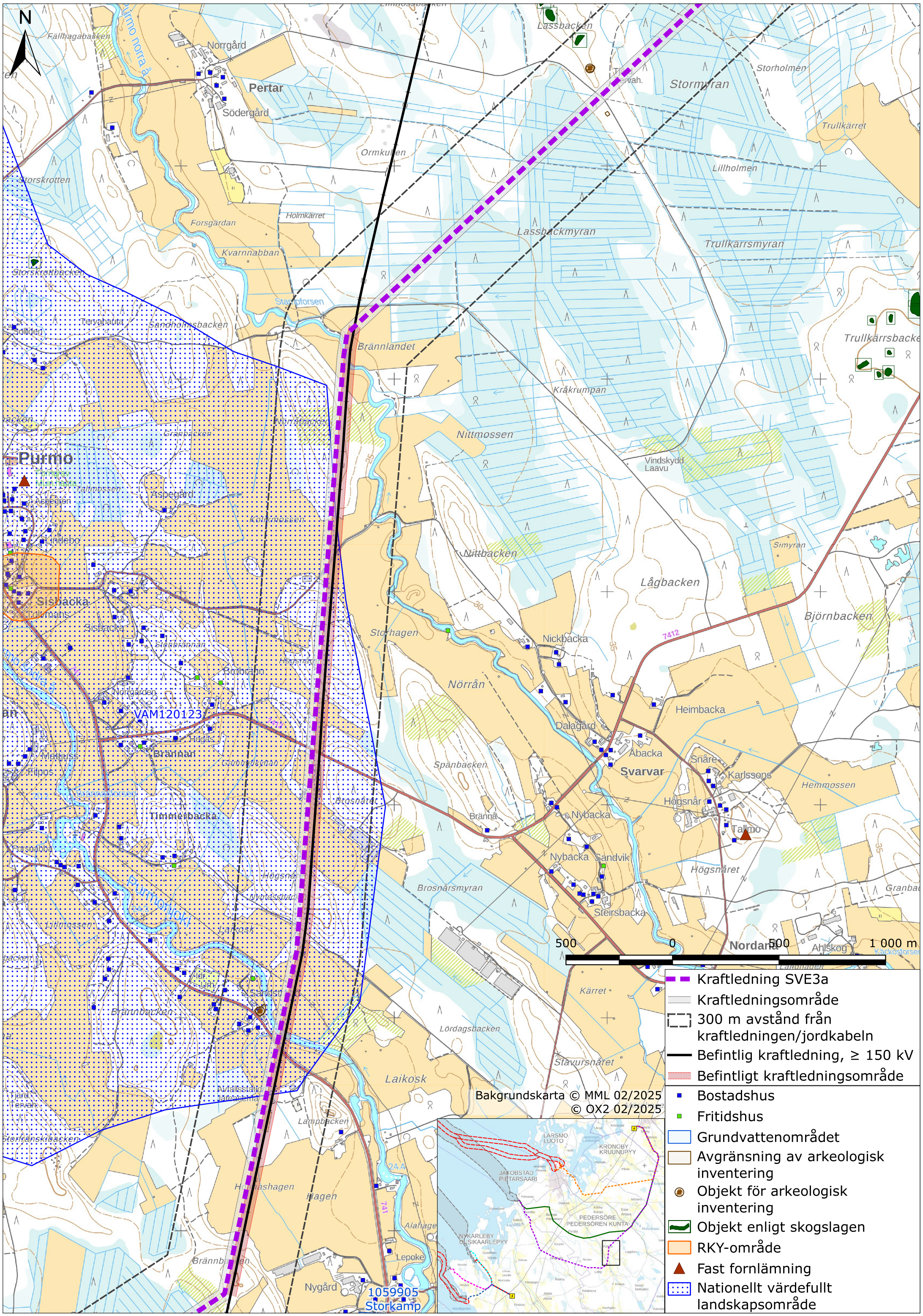
N
Fällhagabacken
Purmo norra å
Norrgård
Pertar
Södergård
Lassbacken
Stormyran
Storholmen
Trullkärret
Ormkullen
Lillholmen
Storskrotten
Holmkärret
Forsgärdan
Lassbackmyran
Trullkärrsmyran
Kvarnnabban
Storskrotbacken
Stampforsen
Tervahaura
Sandholmsbacken
Solliden
Brännlandet
Trullkärrsbacke
Kråkrumpan
Nittmossen
Purmo
Vindskydd
Laavu
Aspegård
Aspegren
Kolkmossen
Lindebo
Nittbacken
Simyran
Lågbacken
Sisbacka
Tallmans
Storhagen
Nickbacka
Björnbacken
Nörrån
Brobrännan
Norrgården
VAM120123
Heimbacka
Dalagård
Högås
Brännan
Mattuss
Filpus
Spänbacken
Åbacka
Svarvar
Snåre
Karlssons
Hemmossen
Timmerbacka
Brännå
Nybacka
Högsnår
Tallmo
Nybacka
Sandvik
Högsnåret
Brosnårsmyran
Steirsbacka
Lillmossen
Laikosk
Nordanå
Ahlskog
Kärret
Brännbacken
Lördagsbacken
Stavursnåret
Laikosk
Lampbacken
Storhänskibacken
Hagen
Alahage
Lepoke
Brännbacken
Nygård
1059905
Storkamp
500
0
500
1 000 m
Kraftledning SVE3a
Kraftledningsområde
300 m avstånd från kraftledningen/jordkabeln
Befintlig kraftledning, ≥ 150 kV
Befintligt kraftledningsområde
Bostadshus
Fritidshus
Grundvattenområdet
Avgränsning av arkeologisk inventering
Objekt för arkeologisk inventering
Objekt enligt skogslagen
RKY-område
Fast fornlämning
Nationellt värdefullt landskapsområde
Bakgrundskarta © MML 02/2025
© OX2 02/2025
LARSMO
LUOTO
KRONOBY
KRUUNUPYY
JAKOBSTAD
PIETARSAARI
PEDERSÖRE
PEDERSÖREN KUNTA
NYKARLEBY
UUSIKAARLEPYY

Bilaga 1.13

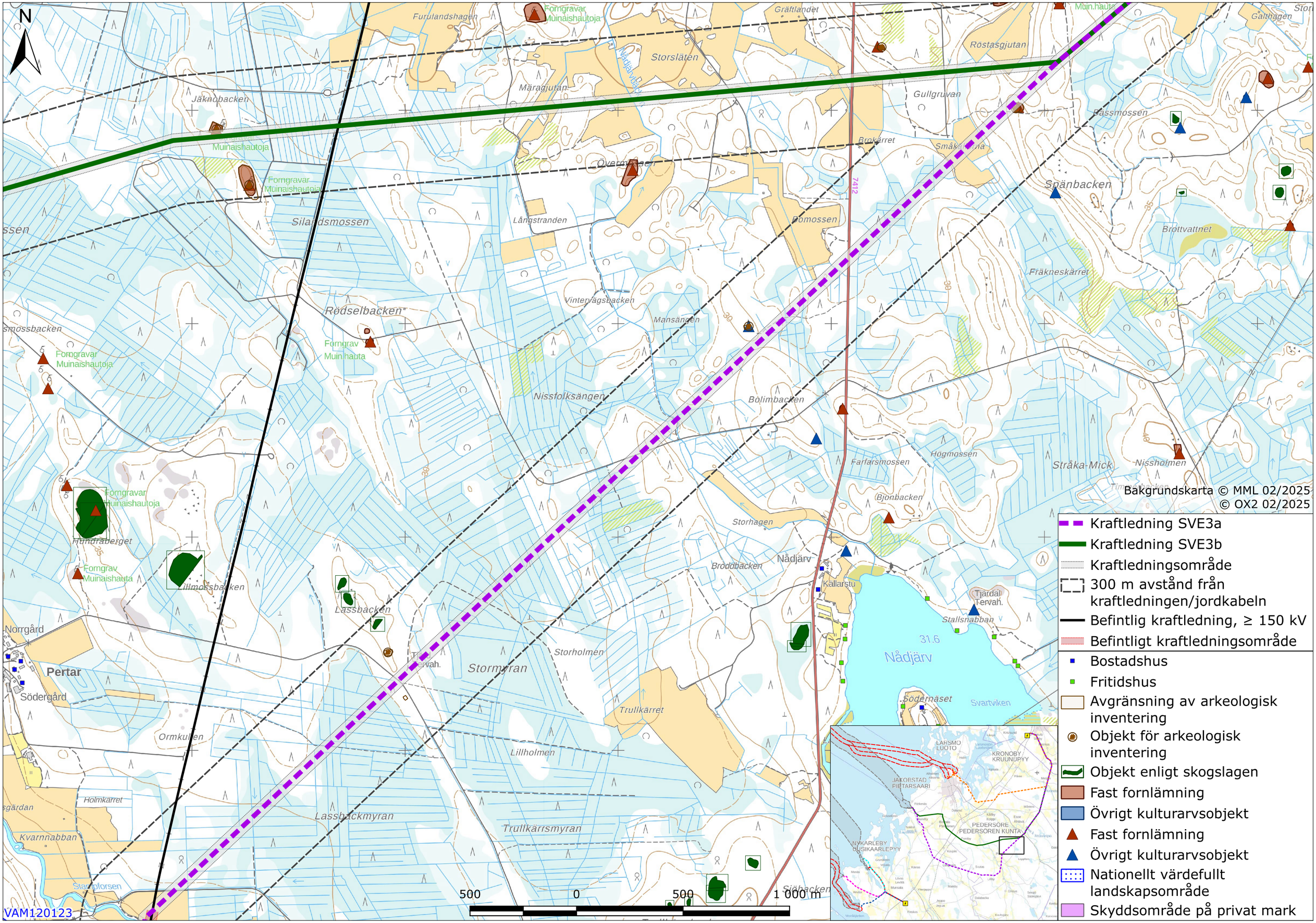
N
Furulandshagen
Fornlämningar
Muinaishautoja
Gräftlandet
Muin.hauta
Galthagen
Röstasgjutan
Storsläten
Nädjärvbäcken
Märagjutan
Jäknobacken
Gullgruvan
Bassmossen
Muinaishautoja
Brokärret
Småkärrna
Övertorpsåsen
7412
Snänbacken
Silandsmossen
Långstranden
Bomossen
Brottvattnet
Fräkneskärret
Vintervägsbacken
Mansängen
Rödselbacken
Fornlämningar
Muin.hauta
Nissfolksängen
Bolimbacken
Fornlämningar
Muinaishautoja
Fornlämningar
Muinaishautoja
Fornlämningar
Muinaishautoja
Fornlämningar
Muinaishautoja
Hundraberget
Fornlämningar
Muinaishautoja
Fillmossbacken
Lassbacken
Norrgård
Pertar
Södergård
Stormyran
Storholmen
Trullkärret
Ormkullen
Lillholmen
Holmkärret
Lassbackmyran
Trullkärrsmyran
Kvarnnabban
Stavpforsen
Faffarsmossen
Högmossen
Stråka-Mick
Nissholmen
Bjonbacken
Storhagen
Broddbacken
Nädjärv
Kållarstu
Tjärdal
Tervah.
Stallsnäbban
31.6
Nädjärv
Södernäset
Svartviken
500
0
500
1 000 m
VAM120123
Bakgrundskarta © MML 02/2025
© OX2 02/2025
Kraftledning SVE3a
Kraftledning SVE3b
Kraftledningsområde
300 m avstånd från kraftledningen/jordkabeln
Befintlig kraftledning, ≥ 150 kV
Befintligt kraftledningsområde
Bostadshus
Fritidshus
Avgränsning av arkeologisk inventering
Objekt för arkeologisk inventering
Objekt enligt skogslagen
Fast fornlämning
Övrigt kulturarvsobjekt
Fast fornlämning
Övrigt kulturarvsobjekt
Nationellt värdefullt landskapsområde
Skyddsområde på privat mark
LARSMO
LUOTO
KRONOBY
KRUUNUPYY
JAKOBSTAD
PIETARSAARI
PEDERSÖRE
PEDERSÖREN KUNTA
NYKARLEBY
UUSIKAARLEPYY

Bilaga 1.14

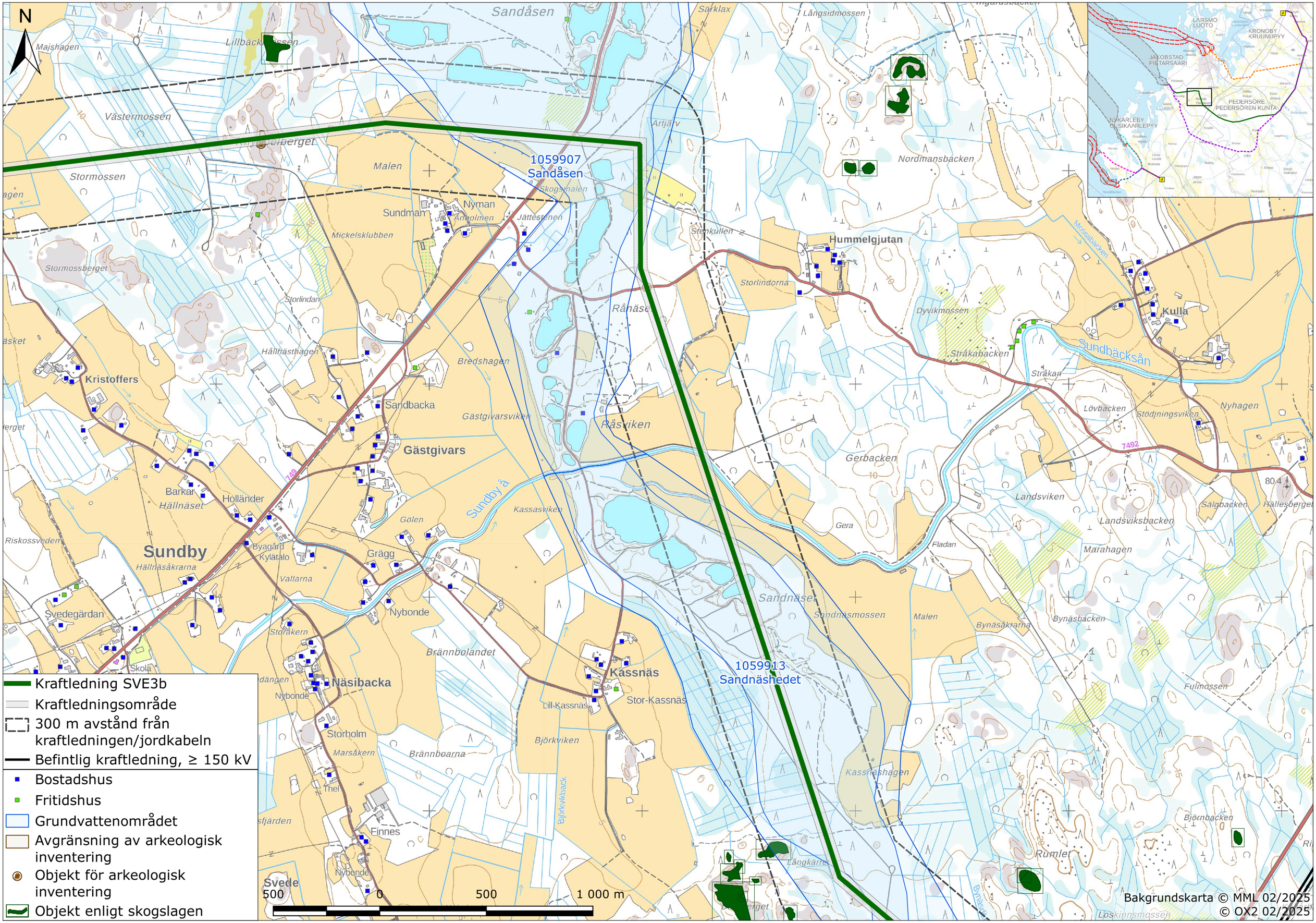
N
1059907
Sandåsen
1059913
Sandnäshedet
Kraftledning SVE3b
Kraftledningsområde
300 m avstånd från kraftledningen/jordkabeln
Befintlig kraftledning, ≥ 150 kV
Bostadshus
Fritidshus
Grundvattenområdet
Avgränsning av arkeologisk inventering
Objekt för arkeologisk inventering
Objekt enligt skogslagen
500 0 500 1 000 m
Bakgrundskarta © MML 02/2025
© OX2 02/2025
LARSMO LUOTO
KRONOBY KRUUNUPYY
JAKOBSTAD PIETARSAARI
PEDERSÖRE PEDERSÖREN KUNTA
NYKARLEBY UUSIKAARLEPYY

Bilaga 1.15

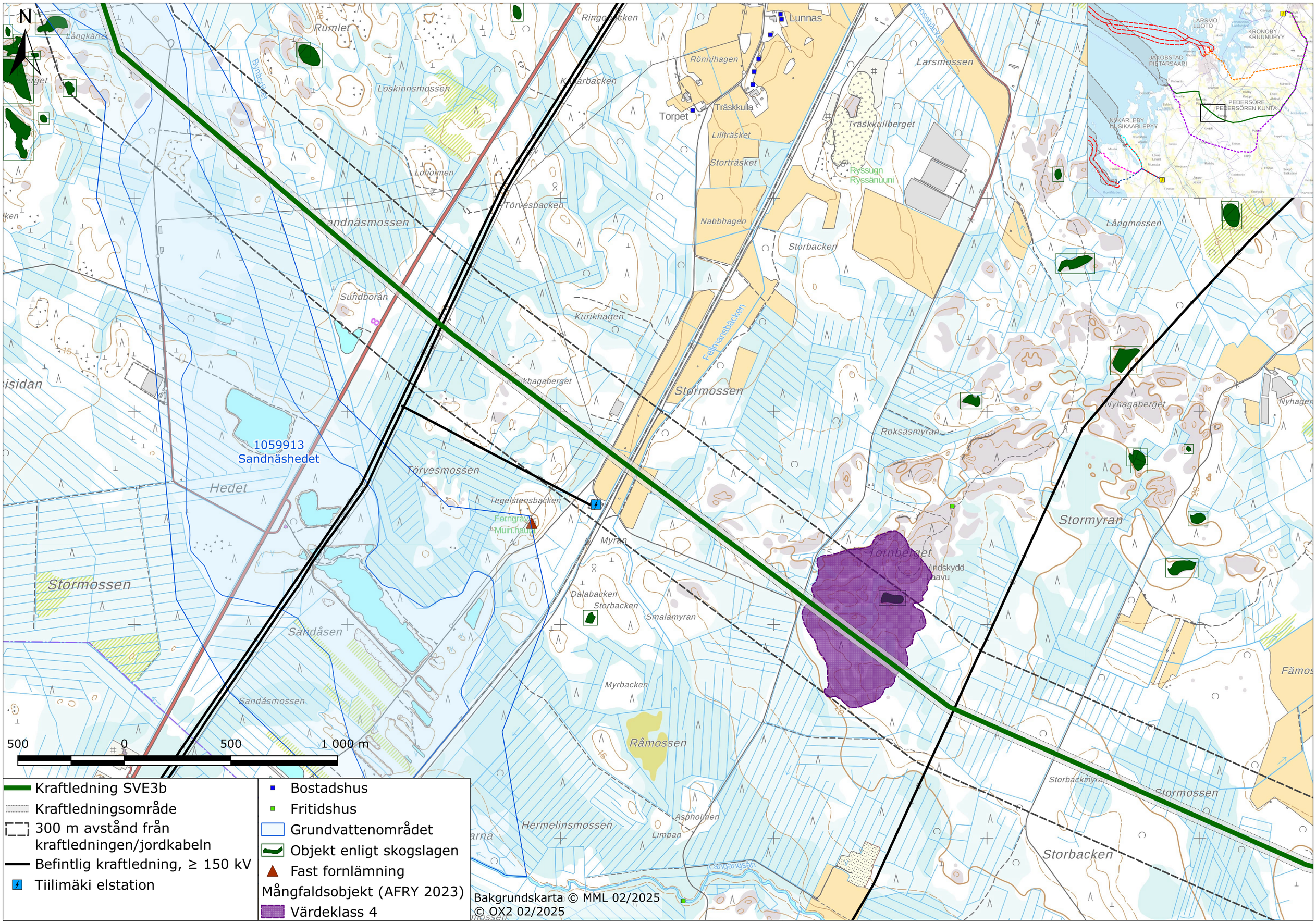
N
Rumlet
Ringobacken
Lunnas
Rönnihagen
Loskinnsmossen
Kvarnbacken
Torpet
Träskkulla
Lilltrasket
Storträsket
Larsmossen
Träskkullberget
Ryssugn
Ryssänuuni
Loholmen
Törvesbacken
Nabbhagen
Storbacken
Långmossen
Sundboran
Kurikhagen
Fejlmansbäcken
Stormossen
Nyhagaberget
Roksasmyran
1059913
Sandnäshedet
Törvesmossen
Hedet
Tegelstensbacken
Fornlämning
Myran
Tornberget
Vindskydd
Laavu
Stormyran
Dalabacken
Storbacken
Smalamyran
Sandåsen
Sandåsmossen
Myrbacken
Råmossen
Storbackmyran
Stormossen
Hermelinsmossen
Aspholmen
Limpan
Storbacken
Fämos
LARSMO
LUOTO
KRONOBY
KRUUNUPYY
JAKOBSTAD
PIETARSAARI
PEDERSÖRE
PEDERSÖREN KUNTA
NYKARLEBY
UUSIKAARLEPYY
500
0
500
1 000 m
Kraftledning SVE3b
Kraftledningsområde
300 m avstånd från kraftledningen/jordkabeln
Befintlig kraftledning, ≥ 150 kV
Tiilimäki elstation
Bostadshus
Fritidshus
Grundvattenområdet
Objekt enligt skogslagen
Fast fornlämning
Mångfaldsobjekt (AFRY 2023)
Värdeklass 4
Bakgrundskarta © MML 02/2025
© OX2 02/2025

Bilaga 1.16

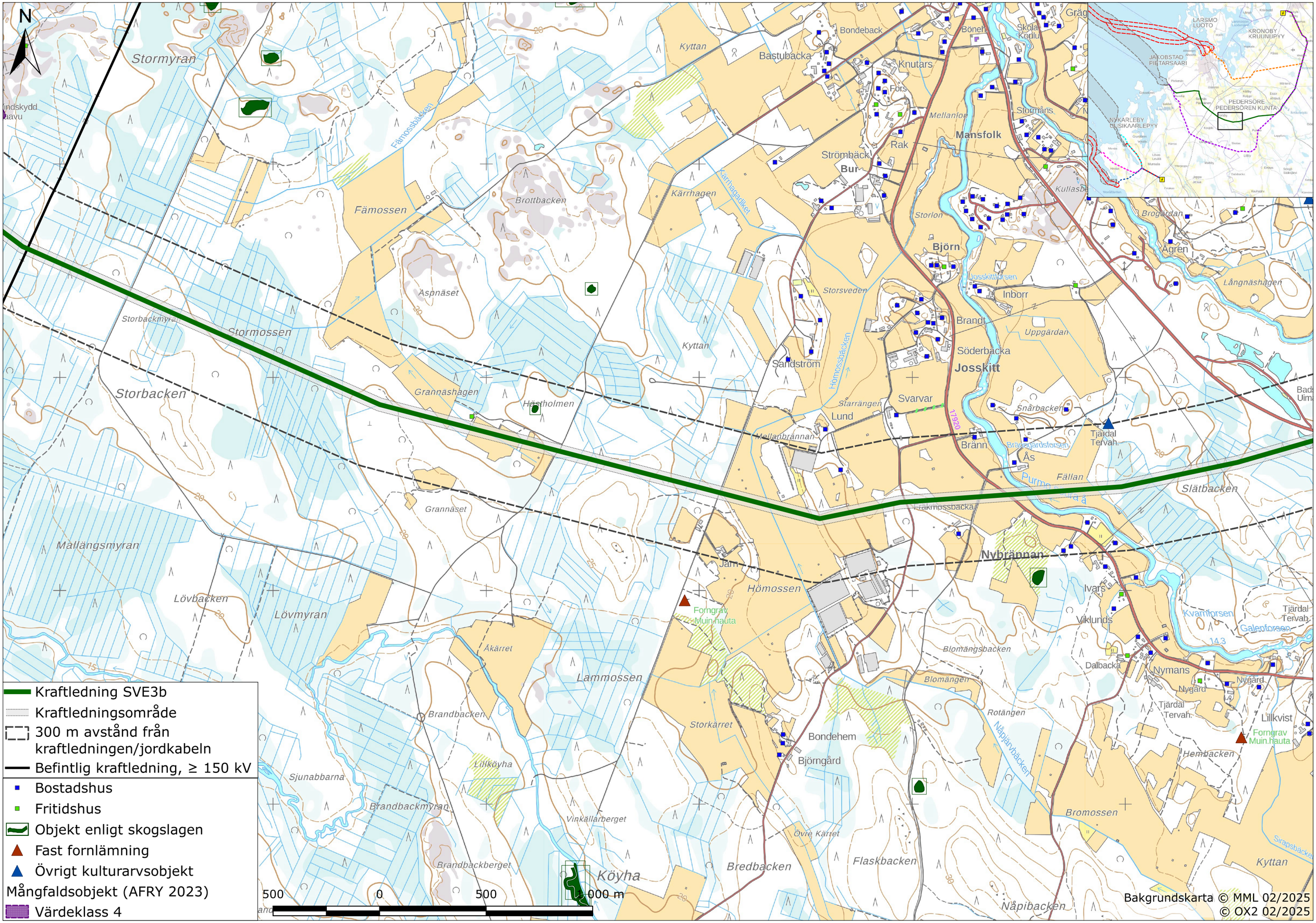
N
Stormyran
Fämossbäcken
Fämossen
Brottbacken
Kyttan
Kärrhagen
Kärrhagadiket
Bastubacka
Bondeback
Knutars
Fors
Mellanlon
Rak
Strömbäck
Bur
Mansfolk
Storlon
Björn
Josskittforsen
Inborr
Brandt
Söderbacka
Josskitt
Uppgärdan
Storsveden
Hömossbäcken
Sandström
Starrängen
Svarvar
Lund
Mellanbrännan
Bränn
Ås
Snårbacken
Tjärdal
Tervah.
Fällan
Slätbacken
Ågren
Brogärdan
Långnäshagen
Aspnäset
Storbackmyran
Stormossen
Storbacken
Grannäshagen
Hästholmen
Grannäset
Mallängsmyran
Lövbacken
Lövmyran
Åkärret
Lammossen
Brandbacken
Lillköyha
Sjunabbarna
Brandbackmyran
Vinkällarberget
Brandbackberget
Köyha
Jäm
Hömossen
Forngrav
Muinhauta
Nybrännan
Ivars
Viklunds
Kvarnforsen
Galenforsen
Blomängsbacken
Blomängen
Dalbacka
Nymans
Nygård
Rotängen
Näpiänvbäcken
Storkärret
Bondehem
Björngård
Lillkvist
Hembacken
Bromossen
Sirapsbäcken
Kyttan
Övre Kärret
Bredbacken
Flaskbacken
Näpibacken
500
0
500
1 000 m
Kraftledning SVE3b
Kraftledningsområde
300 m avstånd från kraftledningen/jordkabeln
Befintlig kraftledning, ≥ 150 kV
Bostadshus
Fritidshus
Objekt enligt skogslagen
Fast fornlämning
Övrigt kulturarvsobjekt
Mångfaldsobjekt (AFRY 2023)
Värdeklass 4
Bakgrundskarta © MML 02/2025
© OX2 02/2025

Bilaga 1.17

Kraftledning SVE3a
Kraftledning SVE3b
Kraftledningsområde
300 m avstånd från kraftledningen/jordkabeln
Befintlig kraftledning, ≥ 150 kV
Bostadshus
Fritidshus
Avgränsning av arkeologisk inventering
Objekt för arkeologisk inventering
Objekt enligt skogslagen
Fast fornlämning
Fast fornlämning
Övrigt kulturarvsobjekt
Nationellt värdefullt landskapsområde

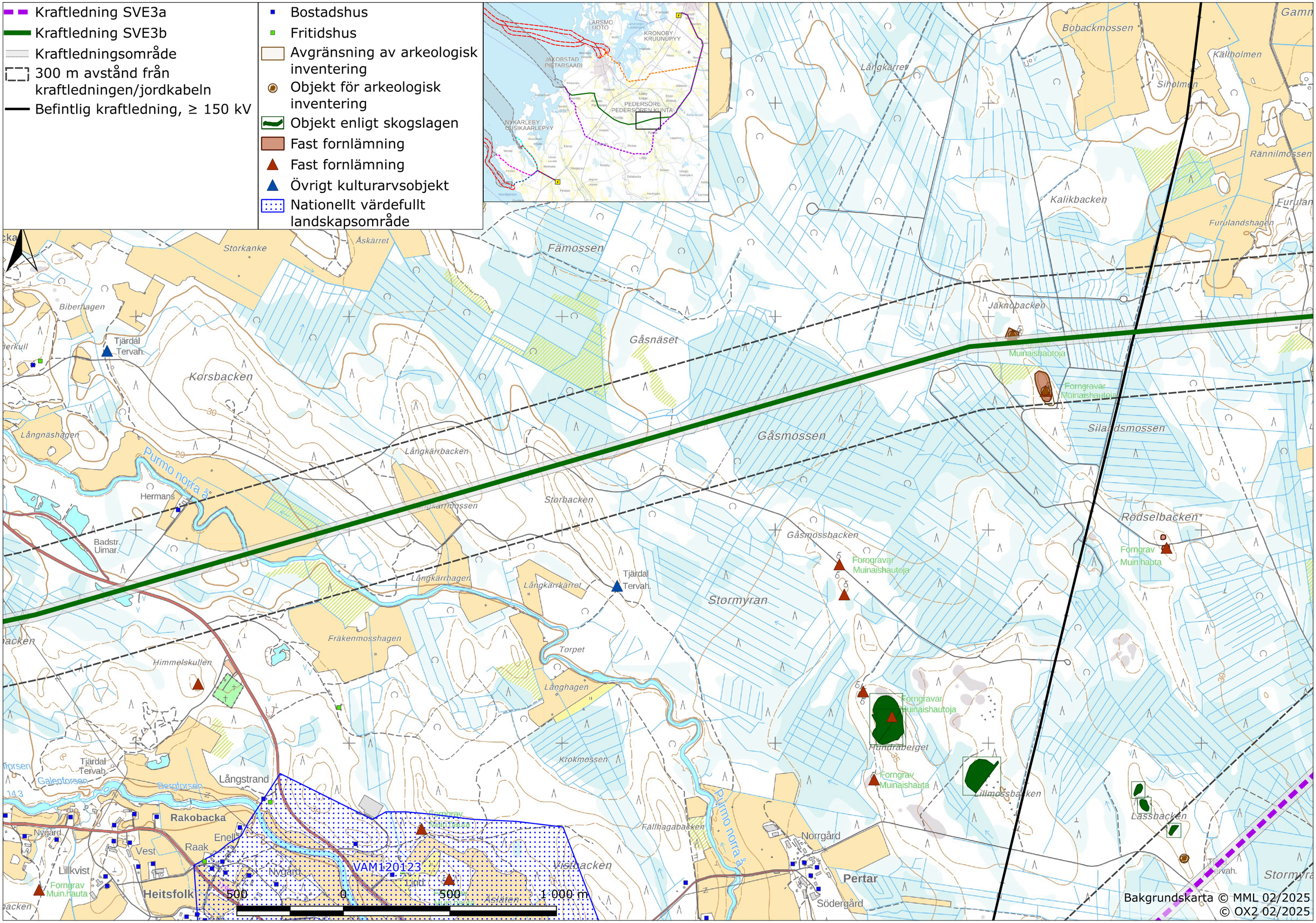

Kraftledning SVE3a
Kraftledning SVE3b
Kraftledningsområde
300 m avstånd från kraftledningen/jordkabeln
Befintlig kraftledning, ≥ 150 kV
ESSE elstation
Bostadshus
Fritidshus
Avgränsning av arkeologisk inventering
Objekt för arkeologisk inventering
Objekt enligt skogslagen
Fast fornlämning
Övrigt kulturarvsobjekt
Natura 2000 - SAC
RKY-område
Skyddat byggnadsarv
Fast fornlämning
Övrigt kulturarvsobjekt
Mångfaldsobjekt (AFRY 2023)
Värdeklass 3
Värdeklass 4

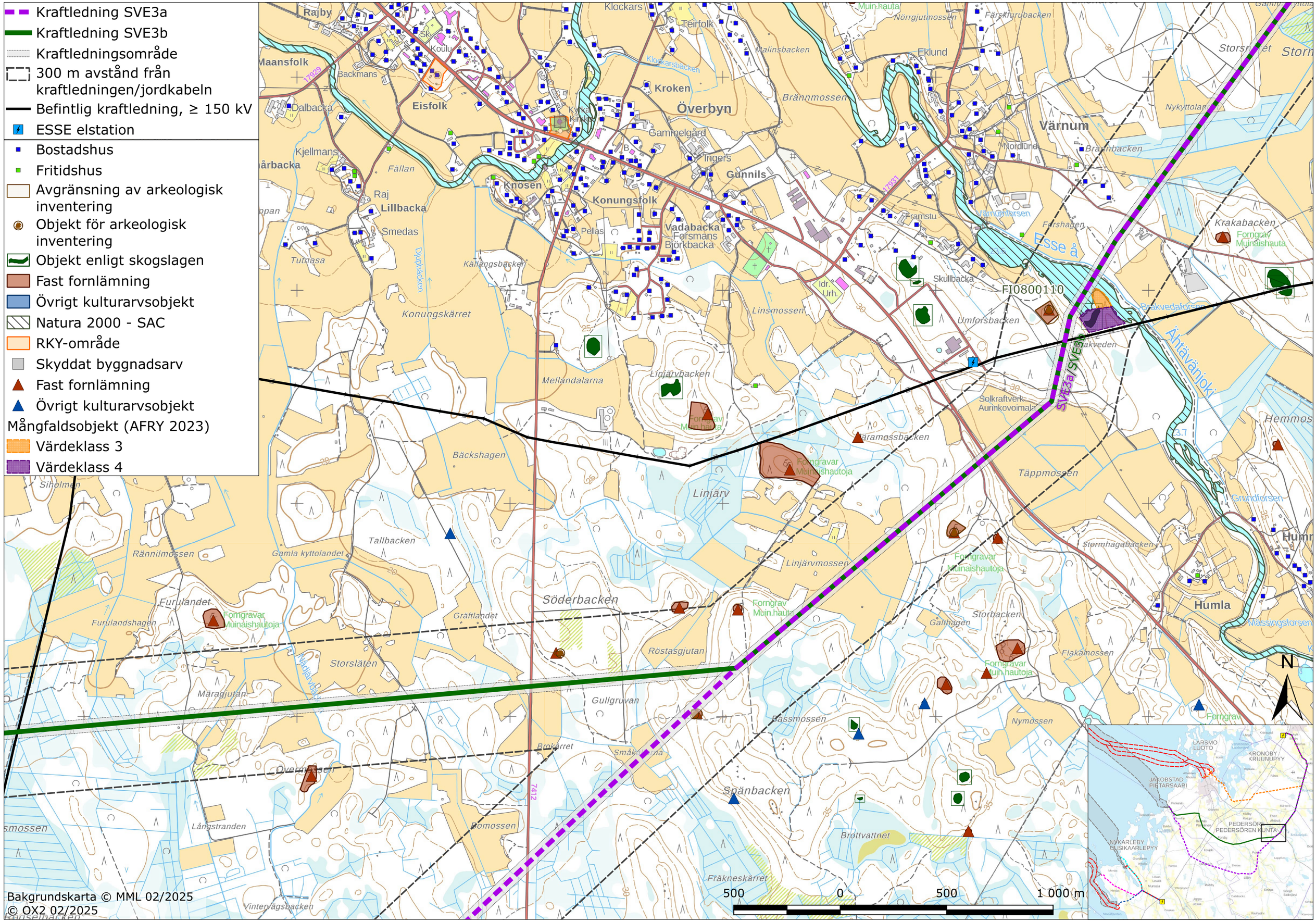

Bilaga 1.19

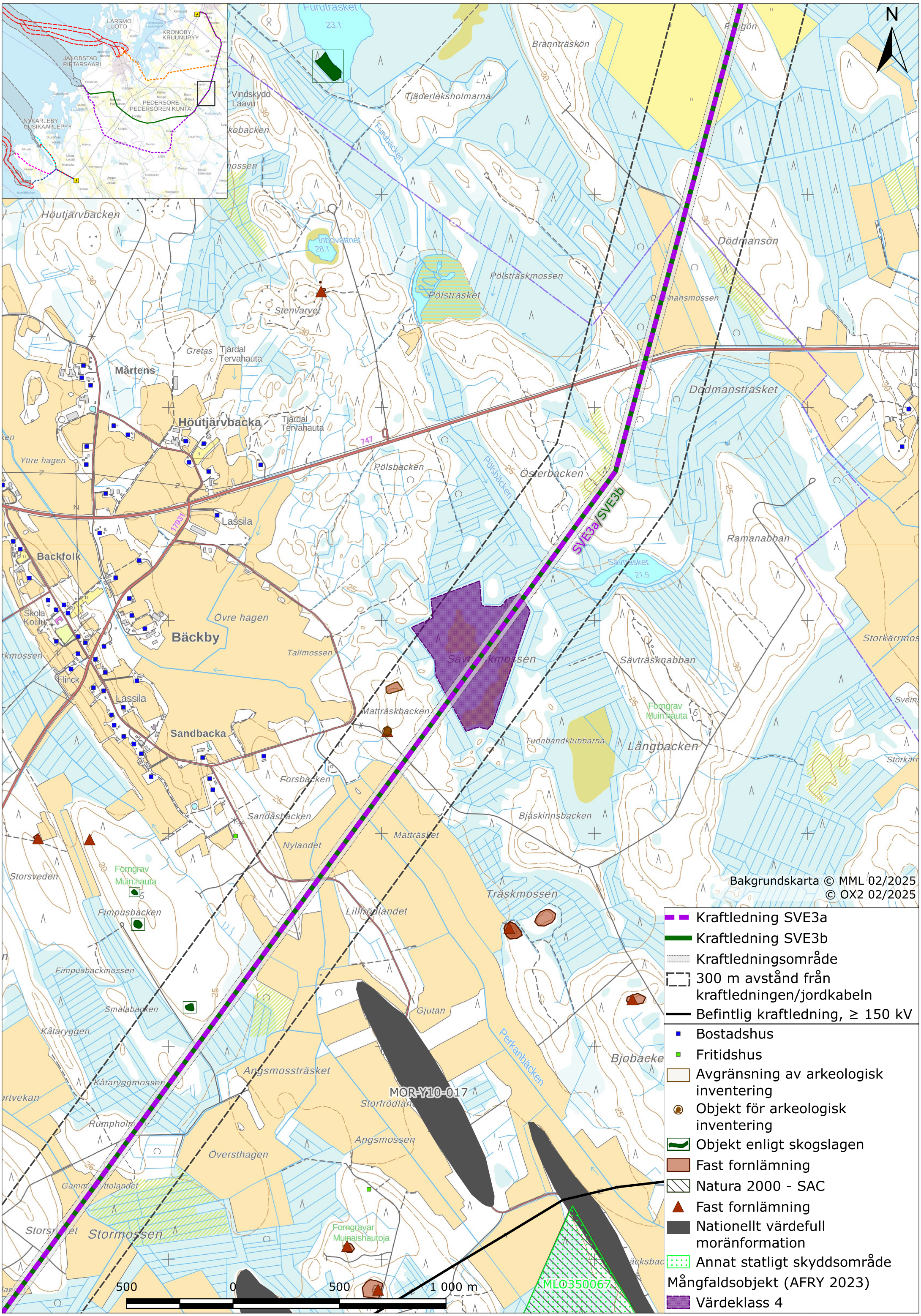
N
SVE3a/SVE3b
Bakgrundskarta © MML 02/2025
© OX2 02/2025
Kraftledning SVE3a
Kraftledning SVE3b
Kraftledningsområde
300 m avstånd från kraftledningen/jordkabeln
Befintlig kraftledning, ≥ 150 kV
Bostadshus
Fritidshus
Avgränsning av arkeologisk inventering
Objekt för arkeologisk inventering
Objekt enligt skogslagen
Fast fornlämning
Natura 2000 - SAC
Fast fornlämning
Nationellt värdefull moränformation
Annat statligt skyddsområde
Mångfaldsobjekt (AFRY 2023)
Värdeklass 4
MOR-Y10-017
MLO350067
500
0
500
1 000 m
Furutträsket
Brännträskön
Tjäderleksholmarna
Furubäcken
Vindskydd
Laavu
Höutjärvbacken
Inbovattnet
Pölsträskmossen
Pölsträsket
Dödmansön
Dödmansmossen
Dödmansträsket
Stenvarvet
Gretas
Tjärdal
Tervahauta
Mårtens
Höutjärvbacka
Yttre hagen
Pölsbacken
Pölsbäcken
Österbacken
Lassila
Backfolk
Ramanabban
Sävträsket
Skola
Koulu
Övre hagen
Bäckby
Tallmossen
Sävträskmossen
Sävträsknabban
Flinck
Matträskbacken
Forngrav
Muinaishauta
Sandbacka
Tunnbandklubbarna
Långbacken
Forsbacken
Sandåsbacken
Bjåskinnsbacken
Matträsket
Nylandet
Storsveden
Forngrav
Muinaishauta
Träskmossen
Fimpusbacken
Lillfrödlandet
Fimpusbackmossen
Smalabacken
Gjutan
Kåtaryggen
Perkanbäcken
Bjobacke
Angsmossträsket
Kåtaryggmossen
Storfrödlandet
Rumpholm
Angsmossen
Översthagen
Stormossen
Forngravar
Muinaishautoja

Bilaga 1.20

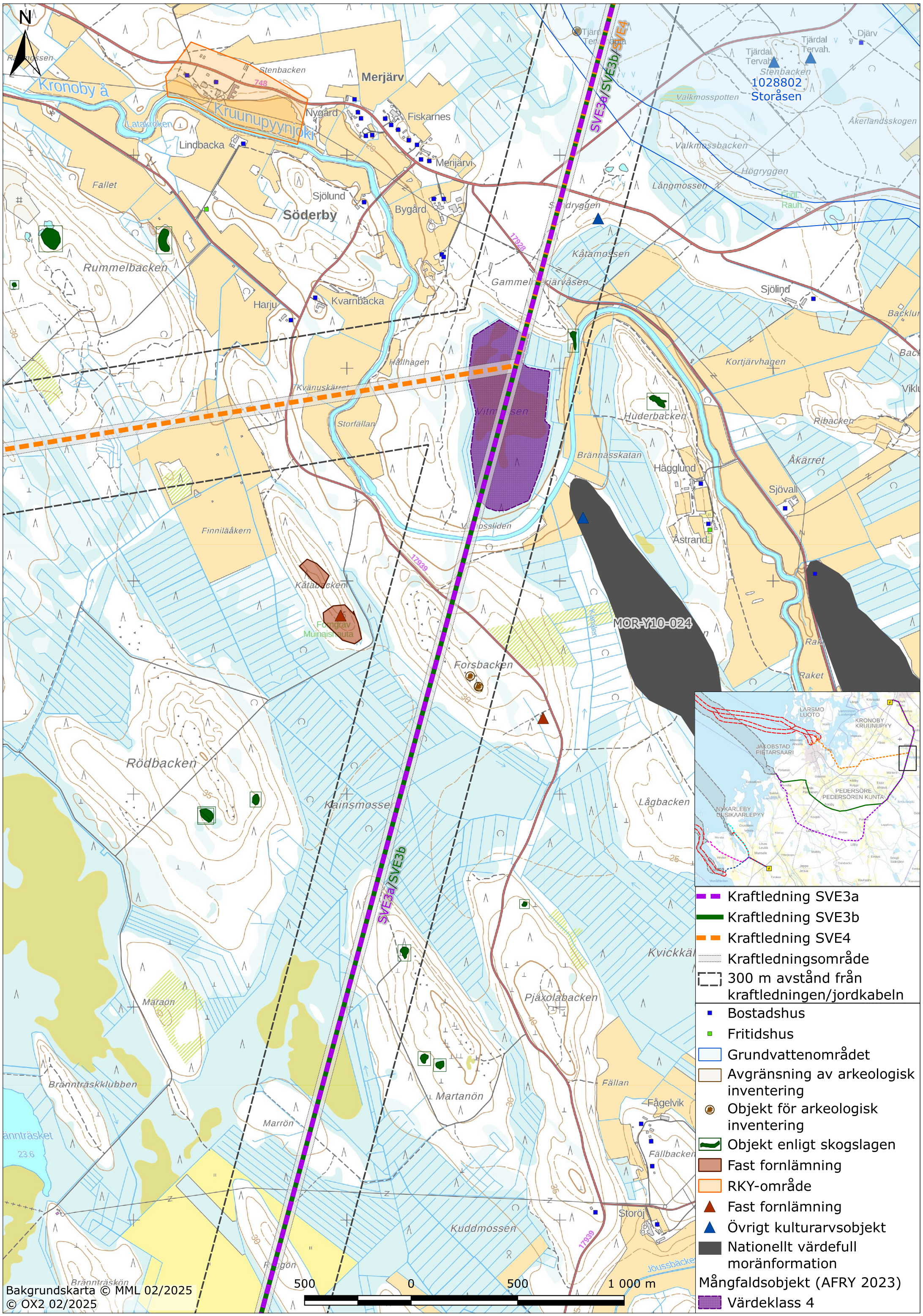
N
Kronoby å
Kruunupyynjoki
Merjärv
Nygård
Fiskarnes
Lindbacka
Merijärvi
Söderby
Sjölund
Bygård
Rummelbacken
Harju
Kvarnbacka
Hällhagen
Kvänuskärret
Storfällan
Finnilääkern
Kåtabacken
Forngrav
Muinaishauta
Forsbacken
Rödbacken
Klainsmosse
Lågbacken
Kåtamossen
Gammelmjärvåsen
Huderbacken
Brännässkatan
Hägglund
Sjövall
Åstrand
Åkärret
Ribacken
Kortjärvhagen
Sjölind
Valkmosspotten
Valkmossbacken
Åkerlandsskogen
Högryggen
Långmossen
Tjärdal Tervah.
1028802
Storåsen
Djärv
Stenbacken
Latakroken
Fallet
Rummelmossen
Vitmossen
Vitmossliden
Kandel
MOR-Y10-024
Raket
Pjäxolabacken
Kvickkälen
Fällan
Fågelvik
Fällbacken
Storöj
Kuddmossen
Martanön
Marrön
Märaön
Brännträskklubben
Brännträsket
Brännträskön
Jöussbäcken
SVE3a/SVE3b/SVE4
SVE3a/SVE3b
17928
17939
500 0 500 1 000 m
Bakgrundskarta © MML 02/2025
© OX2 02/2025
LARSMO LUOTO
KRONOBY KRUUNUPYY
JAKOBSTAD PIETARSAARI
PEDERSÖRE PEDERSÖREN KUNTA
NYKARLEBY UUSIKAARLEPYY
Kraftledning SVE3a
Kraftledning SVE3b
Kraftledning SVE4
Kraftledningsområde
300 m avstånd från kraftledningen/jordkabeln
Bostadshus
Fritidshus
Grundvattenområdet
Avgränsning av arkeologisk inventering
Objekt för arkeologisk inventering
Objekt enligt skogslagen
Fast fornlämning
RKY-område
Fast fornlämning
Övrigt kulturarvsobjekt
Nationellt värdefull moränformation
Mångfaldsobjekt (AFRY 2023)
Värdeklass 4

Bilaga 1.21

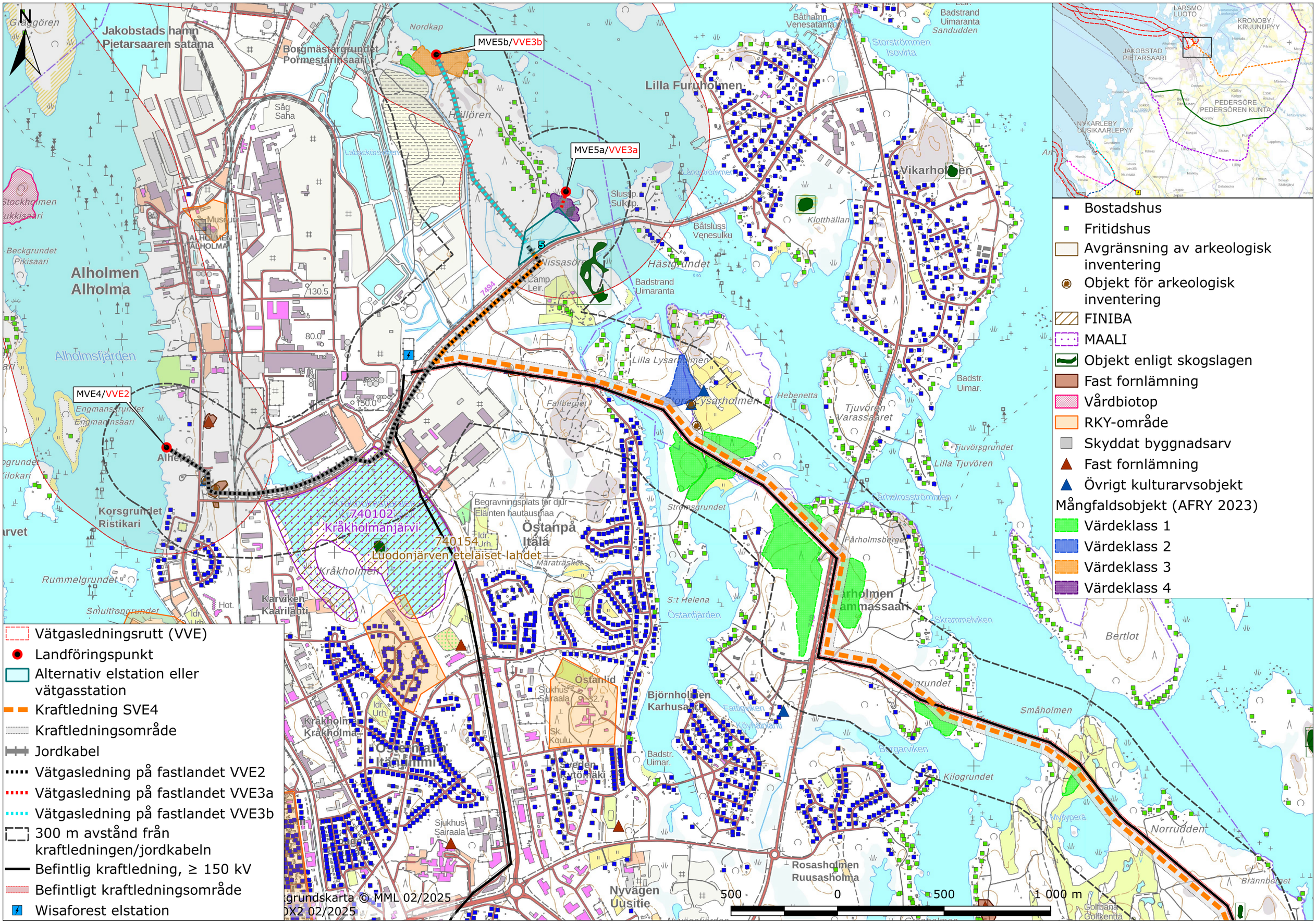
N
MVE5b/VVE3b
MVE5a/VVE3a
MVE4/VVE2
Jakobstads hamn
Pietarsaaren satama
Borgmästargrundet
Pormestarinsaari
Nordkap
Lilla Furuholmen
Vikarholmen
Alholmen
Alholma
Alholmsfjärden
Korsgrundet
Ristikari
Rummelgrundet
Smultrongrundet
Kråkholmanjärvi
740102
740154
Luodonjärven eteläiset lahdet
Östanpå
Itälä
Östanfjärden
Björnholmen
Karhusaari
Rosasholmen
Ruusasholma
Nyvägen
Uusitie
Norrudden
Bertlot
Småholmen
Kilogrundet
Tjuvörsgrundet
Lilla Tjuvören
Tjuvören
Varassaaret
Lilla Lysarholmen
Stora Lysarholmen
Hästgrundet
Klotthällan
Storströmmen
Isovirta
Båthamn
Venesatama
Badstrand
Uimaranta
Sandudden
Hullören
Sågg
Saha
Museum
Begravningsplats för djur
Eläinten hautausmaa
Golfbana
Golfkenttä
Vätgasledningsrutt (VVE)
Landföringspunkt
Alternativ elstation eller vätgasstation
Kraftledning SVE4
Kraftledningsområde
Jordkabel
Vätgasledning på fastlandet VVE2
Vätgasledning på fastlandet VVE3a
Vätgasledning på fastlandet VVE3b
300 m avstånd från kraftledningen/jordkabeln
Befintlig kraftledning, ≥ 150 kV
Befintligt kraftledningsområde
Wisaforest elstation
grundskarta © MML 02/2025
DX2 02/2025
500
0
500
1 000 m
LARSMO
LUOTO
KRONOBY
KRUUNUPYY
JAKOBSTAD
PIETARSAARI
PEDERSÖRE
PEDERSÖREN KUNTA
NYKARLEBY
UUSIKAARLEPYYY
Bostadshus
Fritidshus
Avgränsning av arkeologisk inventering
Objekt för arkeologisk inventering
FINIBA
MAALI
Objekt enligt skogslagen
Fast fornlämning
Vårdbiotop
RKY-område
Skyddat byggnadsarv
Fast fornlämning
Övrigt kulturarvsobjekt
Mångfaldsobjekt (AFRY 2023)
Värdeklass 1
Värdeklass 2
Värdeklass 3
Värdeklass 4

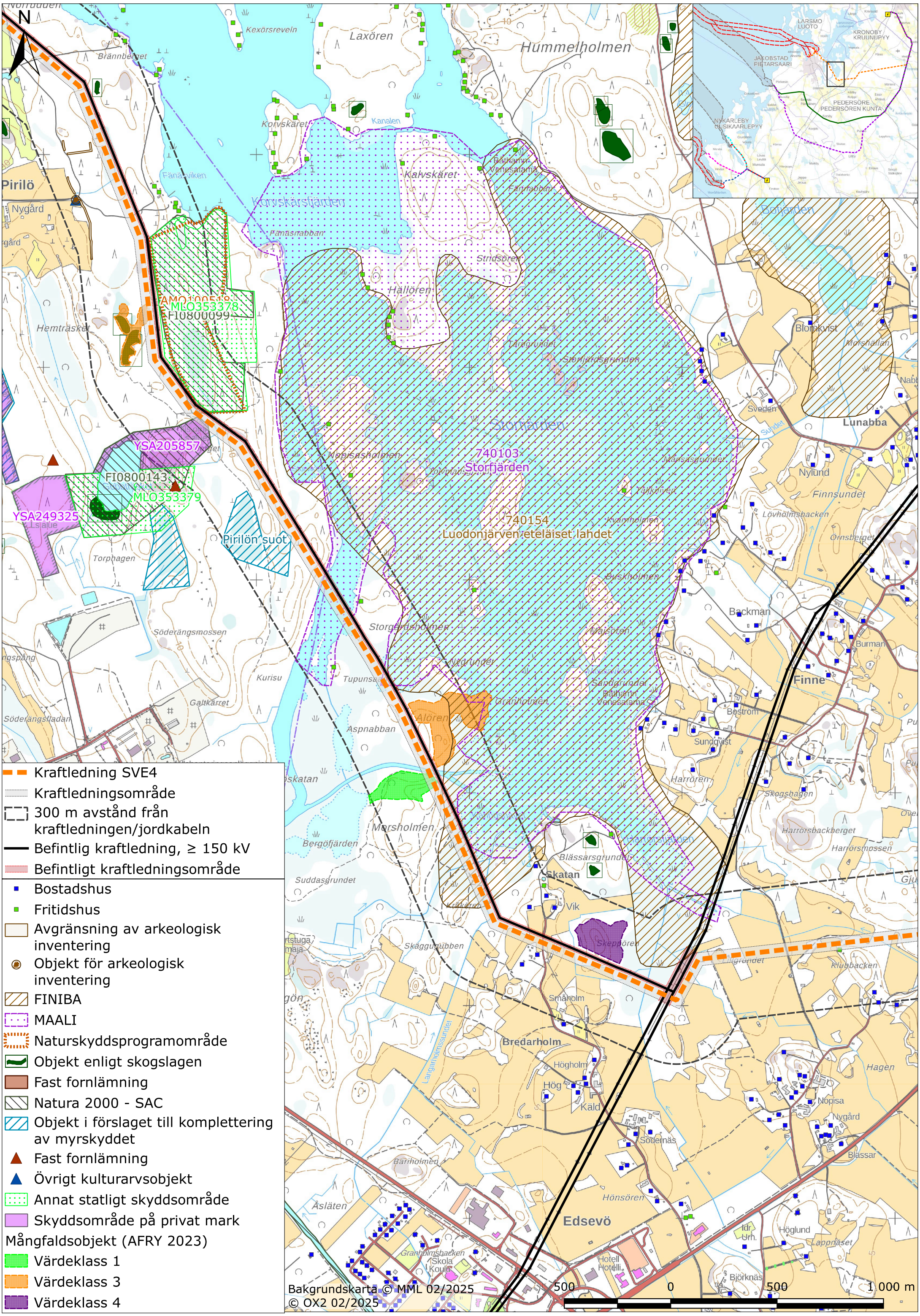
N
Kraftledning SVE4
Kraftledningsområde
300 m avstånd från kraftledningen/jordkabeln
Befintlig kraftledning, ≥ 150 kV
Befintligt kraftledningsområde
Bostadshus
Fritidshus
Avgränsning av arkeologisk inventering
Objekt för arkeologisk inventering
FINIBA
MAALI
Naturskyddsprogramområde
Objekt enligt skogslagen
Fast fornlämning
Natura 2000 - SAC
Objekt i förslaget till komplettering av myrskyddet
Fast fornlämning
Övrigt kulturarvsobjekt
Annat statligt skyddsområde
Skyddsområde på privat mark
Mångfaldsobjekt (AFRY 2023)
Värdeklass 1
Värdeklass 3
Värdeklass 4
AMO100518
MLO353378
FI0800099
YSA205857
FI0800143
MLO353379
YSA249325
740103
Storfjärden
740154
Luodonjärven eteläiset lahdet
Pirilön suot
Hummelholmen
Laxören
Kexörsreveln
Brännberget
Kanalen
Korvskärsfjärden
Korvskäret
Kalvskäret
Fänasrabban
Hällören
Stridsören
Storfjärdsgrunden
Storfjärden
Nopisasholmen
Storgärdsholmen
Nydrundet
Sandgrundet
Granholmen
Alören
Aspnabben
Morsholmen
Bergöfjärden
Suddasgrundet
Skeppören
Skatan
Vik
Blässarsgrundet
Bredarholm
Hög
Käld
Hönsören
Edsevö
Finne
Lunabba
Sveden
Nylund
Backman
Burman
Blomkvist
Morshällan
Finnsundet
Lövholmsbacken
Örnsberget
Buskholmen
Kvarnholmen
Tältkrären
Mansasgrundet
Sundqvist
Boström
Harrören
Skogshagen
Harrörsbackberget
Harrörsmossen
Klubbacken
Hagen
Nopisa
Nygård
Blässar
Höglund
Lappnäset
Björknäs
Hotell
Hotelli
Skola
Koulu
Idr.
Urh.
Åsläten
Bariholmen
Langarholmssundet
Småholm
Högholm
Skäggtuttbben
Torphagen
Söderängsmossen
Kurisu
Galtkärret
Söderängsfladan
Tupunsaari
Hemträsket
Fänäsviken
Pirilö
Nygård
Bakgrundskarta © MML 02/2025
© OX2 02/2025
500
0
500
1 000 m

Bilaga 1.23

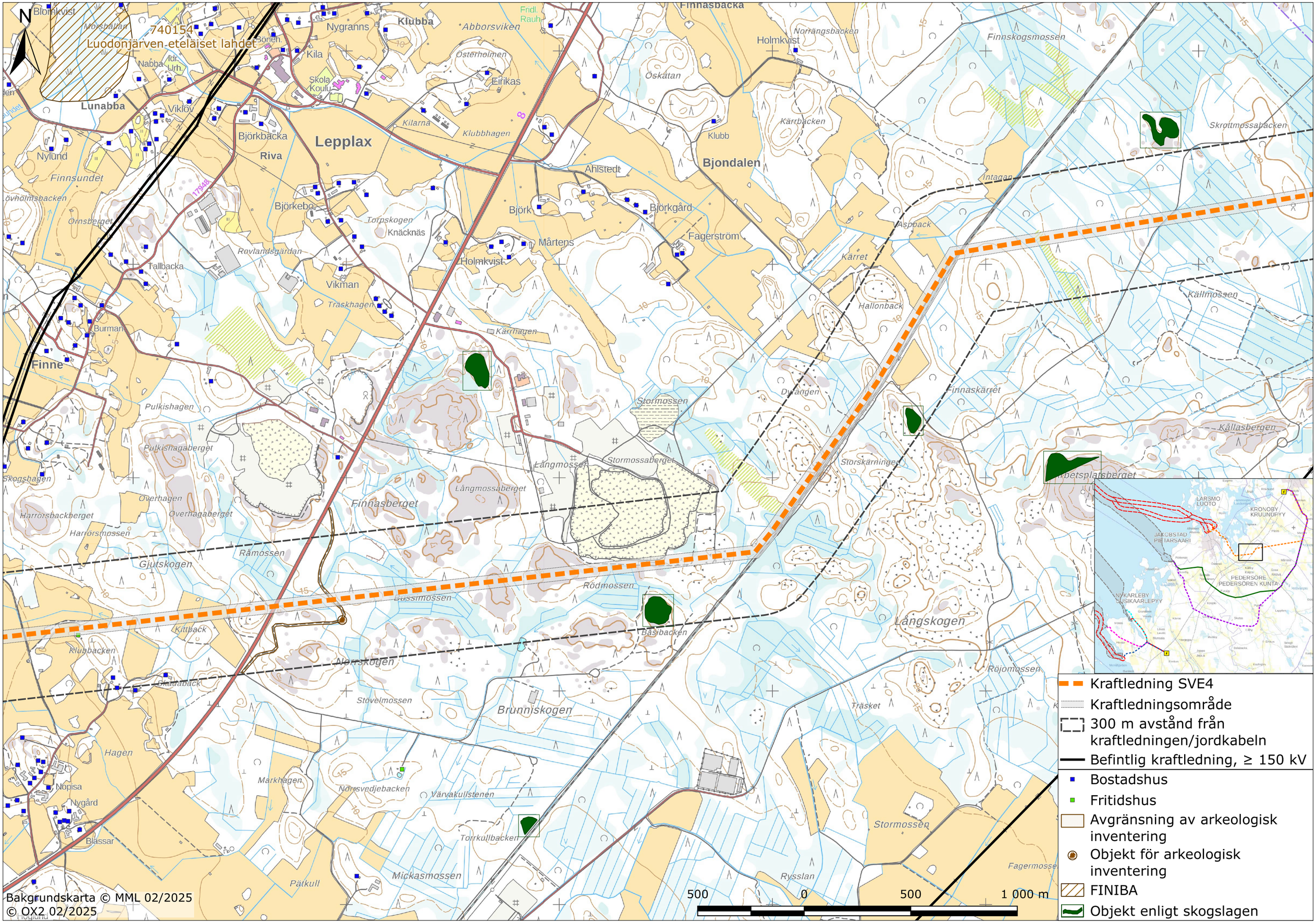
N
740154
Luodonjärven eteläiset lahdet
Blomkvist
Nygranns
Klubba
Abborsviken
Finnasbacka
Holmkvist
Finnskogsmossen
Kila
Lunabba
Viklöv
Björkbacka
Lepplax
Riva
Eirikas
Klubbhagen
Kilarna
Klubb
Bjondalen
Kärrbacken
Skrottmossabacken
Nylund
Finnsundet
Ahlstedt
Intagan
Björkebo
Björk
Björkgård
Fagerström
Aspback
Knäcknäs
Mårtens
Holmkvist
Kärret
Tallbacka
Vikman
Hallonback
Burman
Finne
Kärrhagen
Dvängen
Finnaskärret
Källmossen
Pulkishagen
Stormossen
Pulkishagaberget
Storskärningen
Källasbergen
Långmossen
Stormossaberget
Skogshagen
Långmossaberget
Finnasberget
Overhagen
Overhagaberget
Harrörsbackberget
Harrörsmossen
Ramossen
Gjutskogen
Rödmossen
Bussmossen
Kittback
Basibacken
Långskogen
Klubbacken
Alorskogen
Röjomossen
Skuddback
Stövelmossen
Brunniskogen
Träsket
Hagen
Markhagen
Nopisa
Nygård
Norrsvedjebacken
Värvakullstenen
Stormossen
Blåssar
Torrkullbacken
Fagermossen
Mickasmossen
Rysslan
Pätkull
500
0
500
1 000 m
Bakgrundskarta © MML 02/2025
© OX2 02/2025
Kraftledning SVE4
Kraftledningsområde
300 m avstånd från kraftledningen/jordkabeln
Befintlig kraftledning, ≥ 150 kV
Bostadshus
Fritidshus
Avgränsning av arkeologisk inventering
Objekt för arkeologisk inventering
FINIBA
Objekt enligt skogslagen

Bilaga 1.24

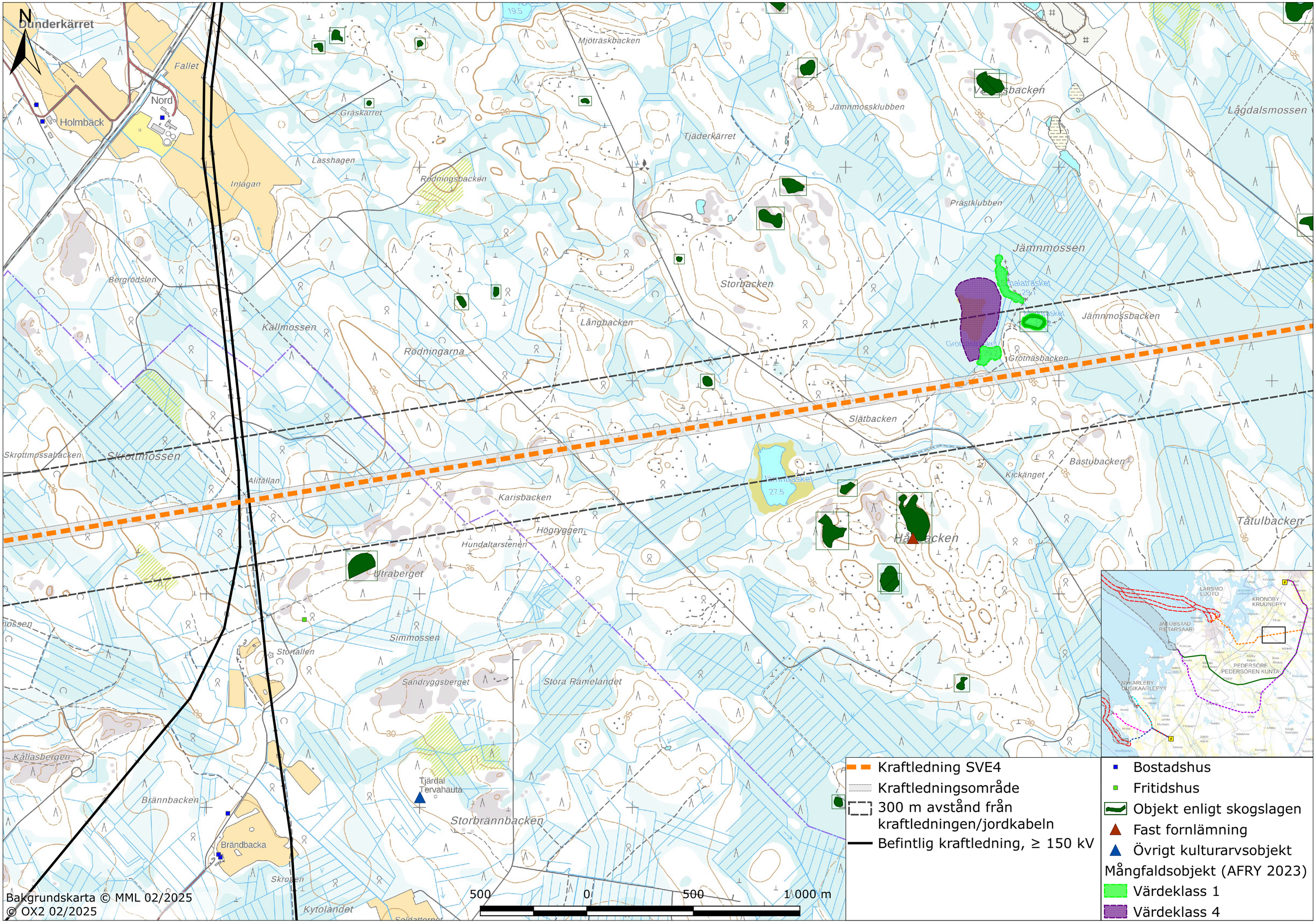
N
Dunderkärret
Fallet
Nord
Holmbäck
Gräskärret
Lasshagen
Intagan
Rödningsbacken
Mjöträskbacken
Tjäderkärret
Jämnmossklubben
Lågdalsmossen
Prästklubben
Jämnmossen
Jämnmossbacken
Grötnäsbacken
Bergrödslen
Storbacken
Långbacken
Källmossen
Rödningarna
Slätbacken
Skrottmossabacken
Skrottmossen
Alitällan
Karisbacken
Kickänget
Bastubacken
Tåtulbacken
Högryggen
Hundaltarstenen
Utraberget
Simmossen
Stortällen
Sandryggsberget
Stora Rämelandet
Källasbergen
Brännbacken
Tjärdal
Tervahauta
Storbrännbacken
Brändbacka
Skrogen
Kytolandet
19,5
27,5
LARSMO
LUOTO
KRONOBY
KRUUNUPYY
JAKOBSTAD
PIETARSAARI
PEDERSÖRE
PEDERSÖREN KUNTA
NYKARLEBY
UUSIKAARLEPYY
Kraftledning SVE4
Kraftledningsområde
300 m avstånd från kraftledningen/jordkabeln
Befintlig kraftledning, ≥ 150 kV
Bostadshus
Fritidshus
Objekt enligt skogslagen
Fast fornlämning
Övrigt kulturarvsobjekt
Mångfaldsobjekt (AFRY 2023)
Värdeklass 1
Värdeklass 4
500
0
500
1 000 m
Bakgrundskarta © MML 02/2025
© OX2 02/2025

Bilaga 1.25

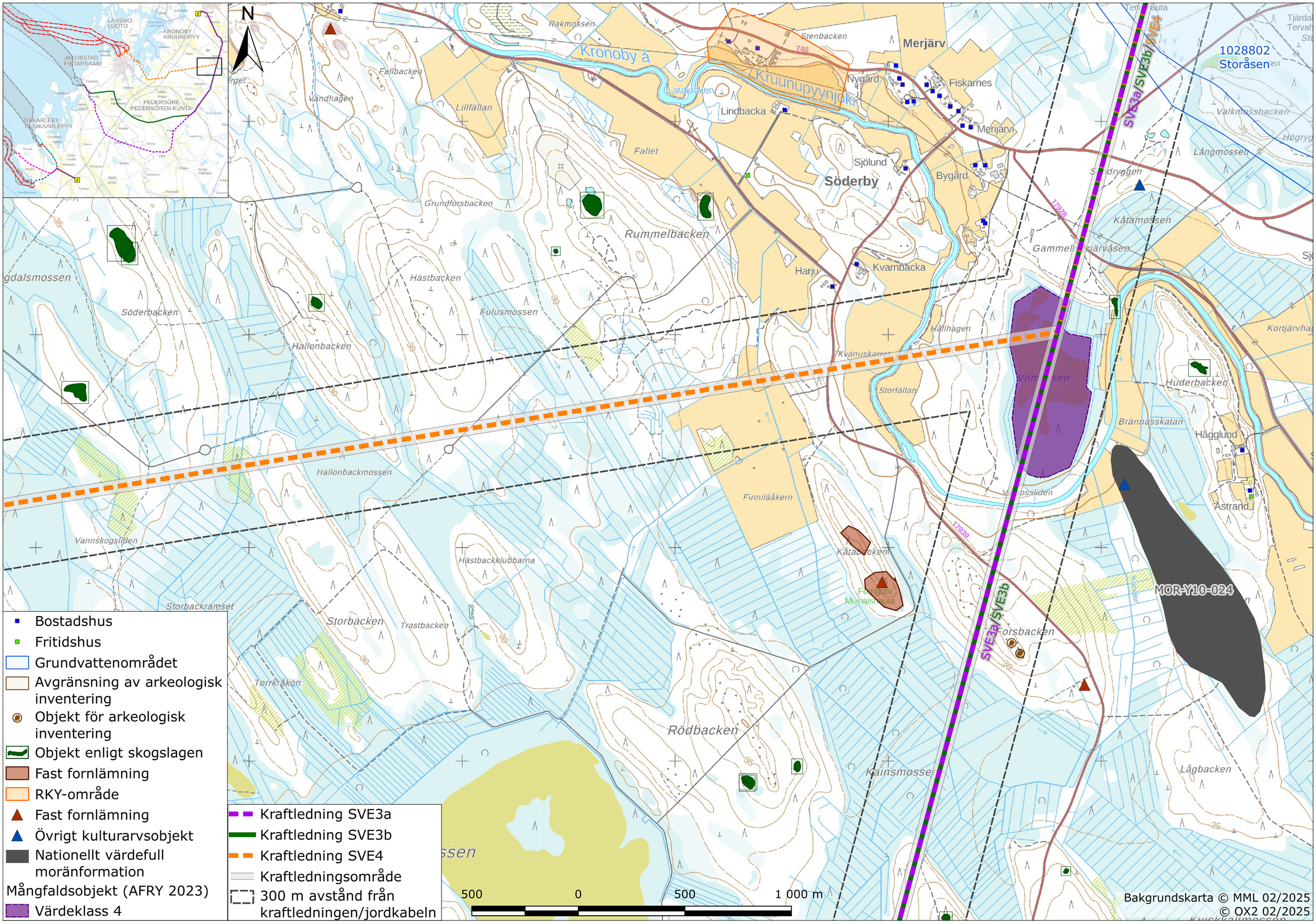
N
LARSMO LUOTO
KRONOBY KRUUNUPYY
JAKOBSTAD PIETARSAARI
PEDERSÖRE PEDERSÖREN KUNTA
NYKARLEBY UUSIKAARLEPYY
Kronoby å
Kruunupyynjoki
Rakmossen
Stenbacken
Merjärv
Nygård
Fiskarnes
Latakroken
Lindbacka
Merijärvi
Fallbacken
Vandhagen
Lillfällan
Fallet
Sjölund
Söderby
Bygård
1028802
Storåsen
SVE3a/SVE3b/SVE4
Valkmossbacken
Långmossen
Grundforsbacken
Rummelbacken
Kåtamossen
Gammelmerijärvåsen
Harju
Kvarnbacka
Hästbacken
Fulusmossen
Söderbacken
Hallonbacken
Hällhagen
Kvänuskärret
Storfällan
Huderbacken
Brännasskatan
Hägglund
Hallonbackmossen
Finnilääkern
Åstrand
Vannskogsliden
Kåtabacken
Hästbackklubbarna
Fornlämning
Muinaismuisto
MOR-Y10-024
Storbackramset
Storbacken
Trastbacken
Forsbacken
Torrkråkön
Rödbacken
Kainsmossen
Lågbacken
500
0
500
1 000 m
Bostadshus
Fritidshus
Grundvattenområdet
Avgränsning av arkeologisk inventering
Objekt för arkeologisk inventering
Objekt enligt skogslagen
Fast fornlämning
RKY-område
Fast fornlämning
Övrigt kulturarvsobjekt
Nationellt värdefull moränformation
Mångfaldsobjekt (AFRY 2023)
Värdeklass 4
Kraftledning SVE3a
Kraftledning SVE3b
Kraftledning SVE4
Kraftledningsområde
300 m avstånd från kraftledningen/jordkabeln
Bakgrundskarta © MML 02/2025
© OX2 02/2025

Bilaga 1.26

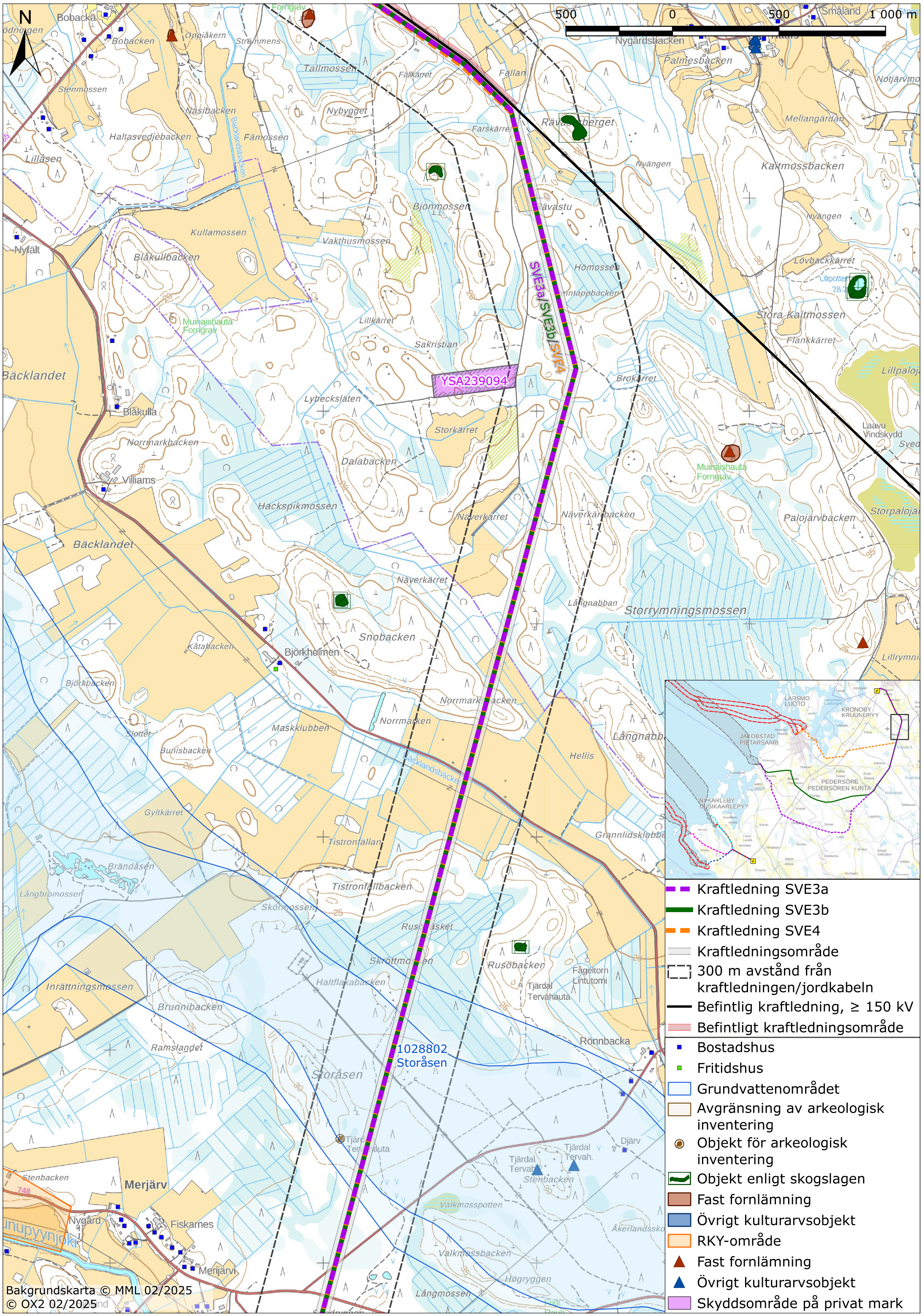

Bakgrundskarta © MML 02/2025
© OX2 02/2025

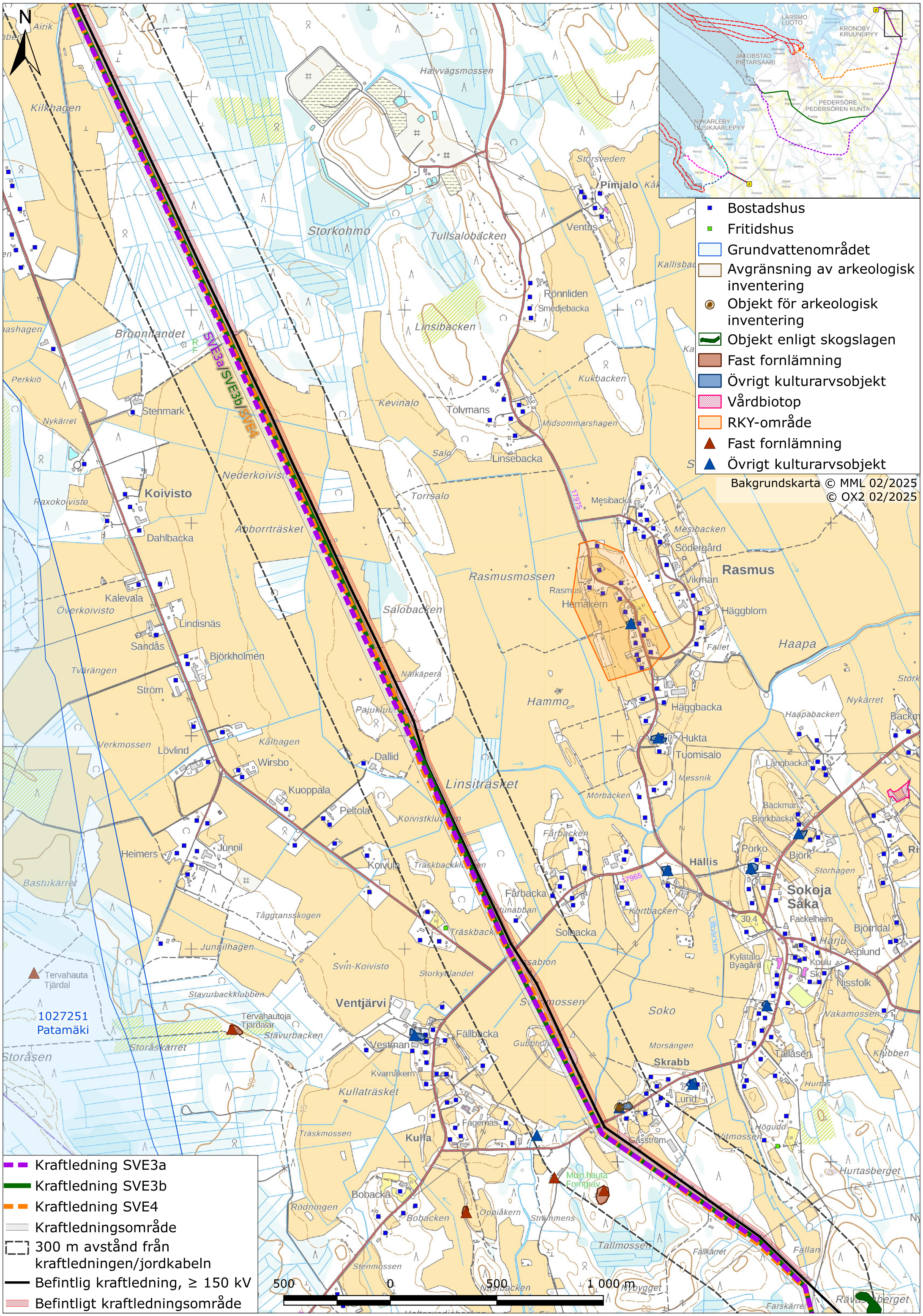
N
Bostadshus
Fritidshus
Grundvattenområdet
Avgränsning av arkeologisk inventering
Objekt för arkeologisk inventering
Objekt enligt skogslagen
Fast fornlämning
Övrigt kulturarvsobjekt
Vårdbiotop
RKY-område
Fast fornlämning
Övrigt kulturarvsobjekt
Bakgrundskarta © MML 02/2025
© OX2 02/2025
LARSMO
LUOTO
KRONOBY
KRUUNUPYY
JAKOBSTAD
PIETARSAARI
PEDERSÖRE
PEDERSÖREN KUNTA
NYKARLEBY
UUSIKAARLEPYY
Kraftledning SVE3a
Kraftledning SVE3b
Kraftledning SVE4
Kraftledningsområde
300 m avstånd från kraftledningen/jordkabeln
Befintlig kraftledning, ≥ 150 kV
Befintligt kraftledningsområde
500
0
500
1 000 m
1027251
Patamäki
Tervahauta
Tjärdal
Tervahautoja
Tjärdalar
Muin hauta
Fornlämning
Pimjalo
Rasmus
Koivisto
Ventjärvi
Kulla
Sokoja
Skrabb
Hällis
Stenmark
Tolvmans
Linsebacka
Rönnliden
Smedjebacka
Ventus
Storkohmo
Halvvägsmossen
Kilkhagen
Brunnslandet
Linsiträsket
Kullaträsket
Rasmusmossen
Haapa
Hammo
Soko
Kevinalo
Tullsalobäcken
Linsibacken
Kukbacken
Midsommarshagen
Torrsalo
Salobacken
Nederkoivisto
Abborrträsket
Svin-Koivisto
Storkyrkandet
Stavurbackklubben
Stavurbacken
Storåskärret
Storåsen
Tvärängen
Verkmossen
Kålhagen
Tåggransskogen
Junnilhagen
Bastukärret
Nykärret
Perkkiö
Raxokoivisto
Överkoivisto
Dahlbacka
Kalevala
Lindisnäs
Sandås
Björkholmen
Ström
Lövlind
Wirsbo
Kuoppala
Peltola
Dallid
Heimers
Junnil
Koivula
Fårbacka
Fårbacken
Solbacka
Kortbacken
Porko
Björkbacka
Backman
Fackelheim
Björndal
Asplund
Nissfolk
Kylätalo
Byagård
Vakamossen
Tallåsen
Klubben
Hurtasberget
Vitmossen
Gässström
Lund
Fällbacka
Vestman
Kvarnåkern
Fagernäs
Bobacka
Bobacken
Rödningen
Oppiåkern
Strömmens
Tallmossen
Fällkärret
Fällan
Stenmossen
Näsbacken
Nybygget
Farskärret
Rävaberget
Mesibacka
Mesibacken
Södergård
Vikman
Häggblom
Hemåkern
Fallet
Häggbacka
Hukta
Tuomisalo
Haapabacken
Långbacka
Messnik
Mörbacken
Nykärret
Storhagen
Harju
Koulu
Hurtas
Höguddi
Kåsbron
Gubbhdl
Morsängen
Kullaträsket
Träskmossen
Träskbacken
Träskbackklubben
Kortbacken
Lillbäcken
Kallisbac
Ventjärvi
Kulla
Sokoja
Skrabb
Rasmus
Haapa
Hällis
Bobacka
Tervahauta
Tervahautoja
Muin hauta
Fornlämning
Pimjalo
Rasmus
Koivisto
Ventjärvi
Kulla
Sokoja
Skrabb
Hällis
Stenmark
Tolvmans
Linsebacka
Rönnliden
Smedjebacka
Ventus
Storkohmo
Halvvägsmossen
Kilkhagen
Brunnslandet
Linsiträsket
Kullaträsket
Rasmusmossen
Haapa
Hammo
Soko
Kevinalo
Tullsalobäcken
Linsibacken
Kukbacken
Midsommarshagen
Torrsalo
Salobacken
Nederkoivisto
Abborrträsket
Svin-Koivisto
Storkyrkandet
Stavurbackklubben
Stavurbacken
Storåskärret
Storåsen
Tvärängen
Verkmossen
Kålhagen
Tåggransskogen
Junnilhagen
Bastukärret
Nykärret
Perkkiö
Raxokoivisto
Överkoivisto
Dahlbacka
Kalevala
Lindisnäs
Sandås
Björkholmen
Ström
Lövlind
Wirsbo
Kuoppala
Peltola
Dallid
Heimers
Junnil
Koivula
Fårbacka
Fårbacken
Solbacka
Kortbacken
Porko
Björkbacka
Backman
Fackelheim
Björndal
Asplund
Nissfolk
Kylätalo
Byagård
Vakamossen
Tallåsen
Klubben
Hurtasberget
Vitmossen
Gässström
Lund
Fällbacka
Vestman
Kvarnåkern
Fagernäs
Bobacka
Bobacken
Rödningen
Oppiåkern
Strömmens
Tallmossen
Fällkärret
Fällan
Stenmossen
Näsbacken
Nybygget
Farskärret
Rävaberget
Mesibacka
Mesibacken
Södergård
Vikman
Häggblom
Hemåkern
Fallet
Häggbacka
Hukta
Tuomisalo
Haapabacken
Långbacka
Messnik
Mörbacken
Nykärret
Storhagen
Harju
Koulu
Hurtas
Höguddi
Kåsbron
Gubbhdl
Morsängen
Kullaträsket
Träskmossen
Träskbacken
Träskbackklubben
Kortbacken
Lillbäcken
Kallisbac
Ventjärvi
Kulla
Sokoja
Skrabb
Rasmus
Haapa
Hällis

Bilaga 1.28

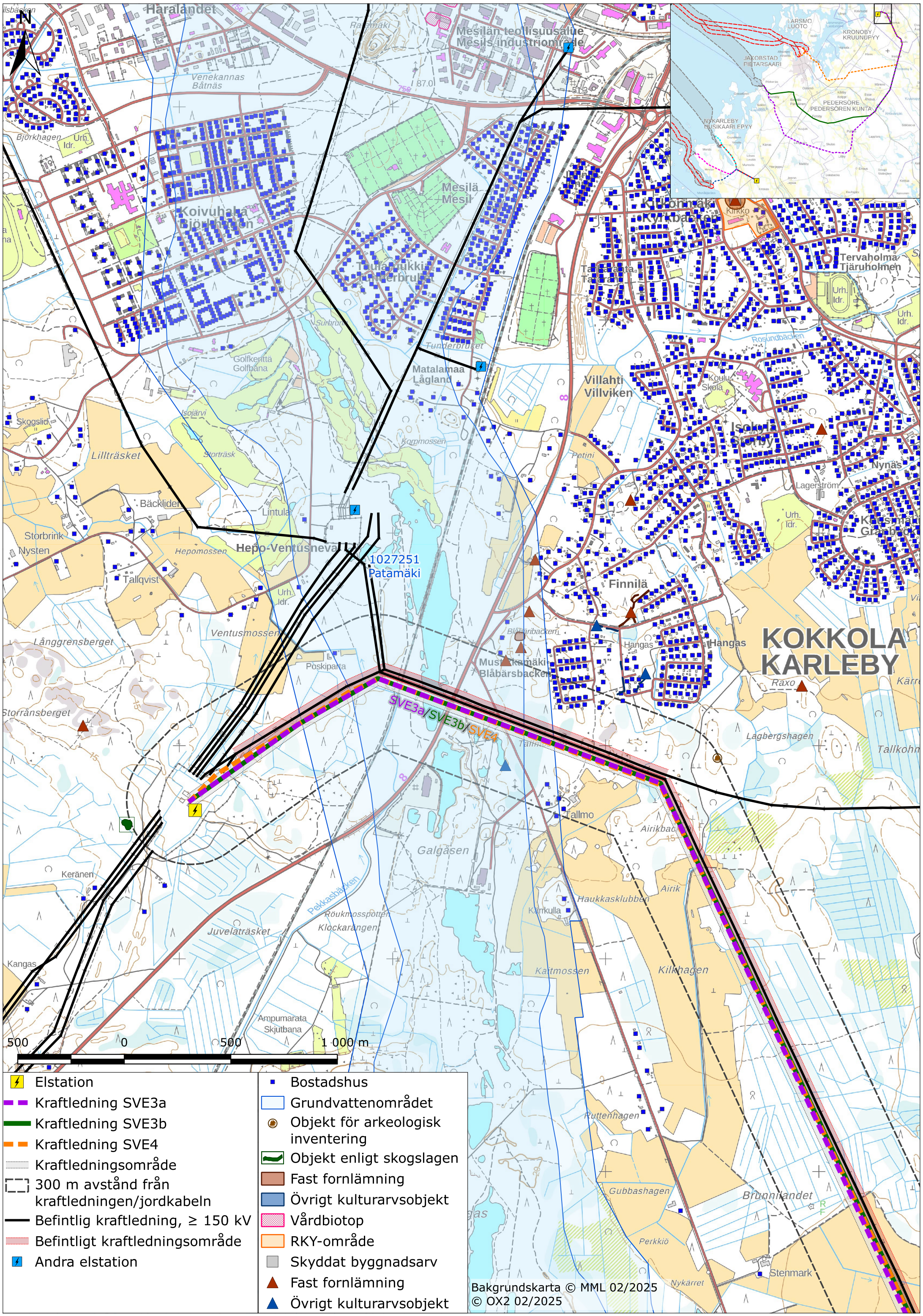
Haralandet
Mesilän teollisuusalue
Mesils industriområde
Venekannas
Båtnäs
Björkhagen
Urh. Idr.
Koivuhalla
Björkhagen
Mesilä
Mesil
Kirkonmäki
Kyrkbacken
Kirkko
Tervaholma
Tjäruholmen
Golfkenttä
Golfbana
Matalamaa
Lågland
Villahti
Villviken
Koulu
Skola
Isokylä
Storby
Nynäs
Lillträsket
Storträsk
Isojärvi
Korpmossen
Petini
Bäcklidet
Lintula
Storbrink
Nysten
Hepo-Ventusneva
Hepomossen
1027251
Patamäki
Tallqvist
Finnilä
Hangas
KOKKOLA
KARLEBY
Ventusmossen
Långgrensberget
Blåbärsbacken
Mustikkamäki
Blåbärsbacken
Raxo
Storrånsberget
SVE3a/SVE3b/SVE4
Lagbergshagen
Tallmo
Galgåsen
Airikbac
Keränen
Pekkasbäcken
Röukmosspotten
Klockarängen
Haukkasklubben
Kärrkulla
Airik
Juveträsket
Kangas
Kaitmossen
Kilkhagen
Ampumarata
Skjutbana
Ruttenhagen
Gubbashagen
Brunnlandet
Perkkiö
Nykärret
Stenmark
500
0
500
1 000 m
LARSMO
LUOTO
KRONOBY
KRUUNUPYY
JAKOBSTAD
PIETARSAARI
PEDERSÖRE
PEDERSÖREN KUNTA
NYKARLEBY
UUSIKAARLEPYY
Elstation
Kraftledning SVE3a
Kraftledning SVE3b
Kraftledning SVE4
Kraftledningsområde
300 m avstånd från kraftledningen/jordkabeln
Befintlig kraftledning, ≥ 150 kV
Befintligt kraftledningsområde
Andra elstation
Bostadshus
Grundvattenområdet
Objekt för arkeologisk inventering
Objekt enligt skogslagen
Fast fornlämning
Övrigt kulturarvsobjekt
Vårdbiotop
RKY-område
Skyddat byggnadsarv
Fast fornlämning
Övrigt kulturarvsobjekt
Bakgrundskarta © MML 02/2025
© OX2 02/2025