

**Miljöministeriets förordning
om beteckningar som används i planer enligt markanvändnings- och bygglagen**

Given i Helsingfors den 31 mars 2000

I enlighet med miljöministeriets beslut föreskrivs med stöd av 206 § 2 mom. markanvändnings- och bygglagen av den 5 februari 1999 (132/1999):

1 §

Förordningens tillämpningsområde och giltighet

I landskaps-, general- och detaljplaner som utarbetas med stöd av markanvändnings- och bygglagen (132/1999) används de beteckningar som anges i bilagan till denna förordning. I planerna kan vid behov även användas andra beteckningar. När en beteckning enligt denna förordning används i en plan, skall den användas i det syfte som anges i förordningen. Beteckningen kan preciseras med planbestämmelser.

2 §

Ikraftträdande

Denna förordning träder i kraft den 1 maj 2000.











Genom denna förordning upphävs ministeriets för inrikesärendena beslut av den 30 september 1959 om beteckningar som bör användas i planer enligt byggnadslagen (386/1959) jämte ändringar.

Helsingfors den 31 mars 2000












Miljöminister *Satu Hassi*

Miljöråd *Auvo Haapanala*












Beteckningar som används i detaljplaner:












Beteckning:	Förklaring:	Färg-/ritningsanvisning:
1 	Kvartersområde för bostadshus.	brun, ljus
2 	Kvartersområde för flervåningshus.	brun
3 	Kvartersområde för småhus.	brun, ljus
4 	Kvartersområde för radhus och andra kopplade bostadshus.	brun, ljus
5 	Kvartersområde för fristående småhus.	brun, ljus
6 	Kvartersområde för bostads-, affärs- och kontorsbyggnader.	brun
7 	Kvartersområde i sambruk som betjänar boendet.	brun, ljus
8 	Kvartersområde för lantbrukslägenheters driftscentrum.	brun, ljus
9 	Kvartersområde för servicebyggnader.	orangeröd
10 	Kvartersområde för närservicebyggnader.	orangeröd












11	PV	Kvartersområde för nöjes- och underhållningsservice.	orangeröd
12	Y	Kvartersområde för allmänna byggnader.	violett
13	YL	Kvartersområde för byggnader för offentlig närservice.	violett
14	YH	Kvartersområde för förvaltningsbyggnader och ämbetshus.	violett
15	YO	Kvartersområde för undervisningsbyggnader.	violett
16	YS	Kvartersområde för byggnader för social verksamhet och hälsovård.	violett
17	YY	Kvartersområde för kulturbyggnader.	violett
18	YM	Kvartersområde för museibygnader.	violett
19	YK	Kvartersområde för kyrkor och andra församlingsbyggnader.	violett
20	YU	Kvartersområde för idrottsbyggnader.	violett
21	C	Kvartersområde för centrumfunktioner.	röd, mörk












22		Kvartersområde för affärs- och kontorsbyggnader.	orangeröd
23		Kvartersområde för affärsbyggnader.	orangeröd
24		Kvartersområde för affärsbyggnader där en stor detaljhandelsenhet får placeras.	orangeröd
25		Kvartersområde för kontorsbyggnader.	orangeröd
26		Kvartersområde för verksamhetsbyggnader.	orangeröd
27		Kvartersområde för industri- och lagerbyggnader.	grå
28		Kvartersområde för industribyggnader.	grå
29		Kvartersområde för lagerbyggnader.	grå
30		Kvartersområde för industribyggnader där miljön ställer särskilda krav på verksamhetens art.	grå
31		Kvartersområde för industri- och lagerbyggnader där en betydande anläggning för produktion eller lagring av farliga kemikalier finns/får placeras.	grå
32		Rekreatjonsområde.	grön, klar












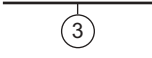


Beteckningar och bestämmelser i detaljplaner

33		Park.	grön, klar
34		Område för närrekreation.	grön, klar
35		Lekpark.	grön, klar
36		Område för idrotts- och rekreationsanläggningar.	grön, klar
37		Friluftsf- och strövområde.	grön, klar
38		Område för badstrand.	grön, klar
39		Område för fritid och turism.	gul
40		Kvartersområde för fritidsbostäder.	gul
41		Kvartersområde för byggnader som betjänar turism.	gul
42		Campingområde.	gul
43		Husvagnsområde.	gul

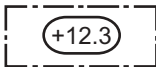
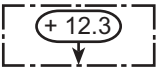
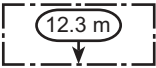


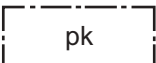
44		Område för koloniträdgård/odlingslotter.	gul
45		Trafikområde.	röd kant
46		Område för allmän väg.	röd kant
47		Järnvägsområde.	röd kant
48		Flygfältsområde.	röd kant
49		Hamnområde.	röd kant
50		Kanalområde.	röd kant
51		Småbåtshamn/småbåtsplats.	röd kant
52		Område för allmän parkering.	röd kant
53		Kvartersområde för servicestation.	röd, ljus
54		Kvartersområde för persontrafikterminal.	röd, ljus

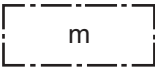
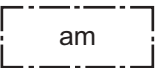
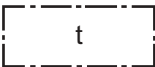
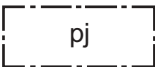
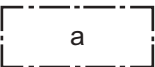

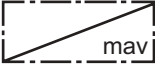
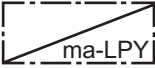
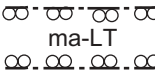

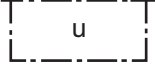

55		Kvartersområde för godstrafikterminal.	röd, ljus
56		Kvartersområde för allmänna parkeringsanläggningar.	röd, ljus
57		Kvartersområde för bilplatser.	röd, ljus
58		Specialområde.	röd, anilin
59		Område för byggnader och anläggningar för samhällsteknisk försörjning.	röd, anilin
60		Område för energiförsörjning.	röd, anilin
61		Område för avfallshantering.	röd, anilin
62		Täktområde.	röd, anilin
63		Gruvområde.	röd, anilin
64		Mastområde.	röd, anilin
65		Område för skjutbana.	röd, anilin













66		Försvarsmaktens område.	röd, anilin
67		Område för begravningsplats.	turkos
68		Skyddsgrönområde.	turkos
69		Skyddsområde.	turkos, ljus
70		Naturskyddsområde.	turkos, ljus
71		Fornminnesområde.	turkos, ljus
72		Byggnadsskyddsområde.	turkos, ljus
73		Område där miljön bevaras.	färg enligt områdestyp
74		Jord- och skogsbruksområde.	grön, ljus
75		Jordbruksområde.	gröngul, ljus
76		Område för störenhet inom husdjursproduktionen.	grön, dimmig

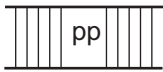
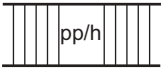
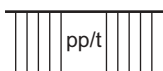
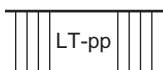
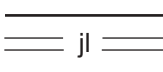

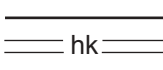
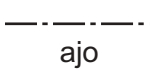
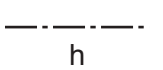
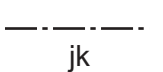

77		Område för trädgårdsodling och växthus.	grön, dimmig
78		Landskapsmässigt värdefullt åkerområde.	gul, klar
79		Jord- och skogsbruksområde med särskilt behov av att styra friluftslivet.	grön
80		Jord- och skogsbruksområde med särskilda miljövården.	grön
81		Vattenområde.	blå
82		Linje 3 m utanför planområdets gräns.	röd
83		Stadsdels- eller kommunaldelsgräns.	
84		Kvarters-, kvartersdels- och områdesgräns.	
85		Gräns för delområde.	
86		Riktgivande gräns för område eller del av område.	
87		Tvärstrecken anger på vilken sida av gränsen beteckningen gäller.	
88		Tomtgräns och -nummer enligt bindande tomtindelning.	
89		Riktgivande tomt-/byggnadsplatsgräns.	
90		Kryss på beteckning anger att beteckningen slopas.	

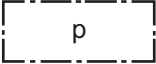
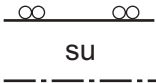
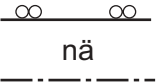

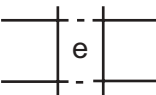
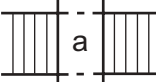
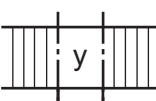
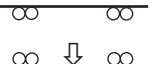
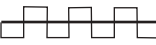
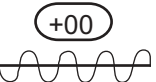
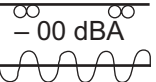
- 91 **I2** Stadsdels- eller kommundelsnummer.
- 92 **KAUP** Namn på stads- eller kommunedel.
- 93 **I23** Kvartersnummer.
- 94 **23** Nummer på riktgivande tomt/byggnadsplats.
- 95 **KATU** Namn på gata, väg, öppen plats, torg, park eller annat allmänt område.
- 96 **I234** Byggnadsrätt i kvadratmeter våningsyta.
- 97 **00 %** Talet anger hur stor del av området eller byggnadsytan som får bebyggas.
- 98 **as 00 %** Beteckningen anger hur många procent av den på byggnadsytan tillätta våningsytan som får användas för bostadslägenheter.
- 99 **m 00 %** Beteckningen anger hur många procent av den på byggnadsytan tillätta våningsytan som får användas för butikslokaler.
- 100 **IV** Romersk siffra anger största tillätta antalet våningar i byggnaderna, i byggnaden eller i en del därav.
- 101 **½ k IV** Ett bråktal framför en romersk siffra anger hur stor del av arealen i byggnadens största våning man får använda i källarvåningen för utrymme som inräknas i våningsytan.
- 102 **IV u ½** Ett bråktal efter en romersk siffra anger hur stor del av arealen i byggnadens största våning man får använda i vindsplanet för utrymme som inräknas i våningsytan.

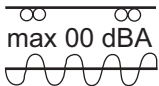

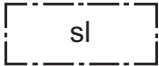
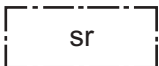
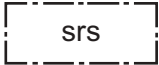

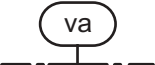
- 103 + yht 200 I Talet anger i kvadratmeter hur stor del av byggnadens bottenvåning (I) man utöver den i våningskvadratmeter angivna våningsytan får använda till gemensamma utrymmen för de boende.
- 104 ←pk 50 % I Talet anger hur stor del av byggnadens bottenvåning (I) som skall användas för daghem.
- 105 $e = 0.12$ Exploateringstal, dvs. förhållandet mellan våningsytan och tomtens/byggnadsplatsens yta.
- 106 $\alpha = 00^\circ$ Taklutning.
- 107 + 12.3 Ungefärlig markhöjd.
- 108  Högsta höjd för byggnadens vattentak.
- 109  Högsta höjd för skärningspunkten mellan fasad och vattentak.
- 110  Fasadens högsta höjd i meter.
- 111  Byggnadens, konstruktionernas och anläggningarnas högsta höjd.
- 112 123 Det understreckade talet anger den byggnadsrätt, byggnadshöjd, taklutning eller annan bestämmelse som ovillkorligen skall iakttas.
- 113  Byggnadsyta.
- 114  Byggnadsyta där barndaghem får placeras.

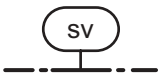
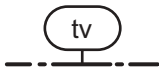
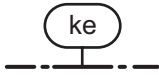

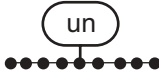
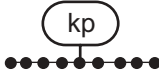
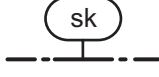
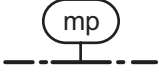
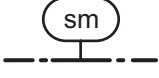
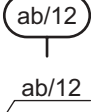
- 115  Byggnadsyta där butik får placeras.
- 116  Byggnadsyta där en lantbrukslägenhets driftscentrum får placeras.
- 117  Byggnadsyta där ekonomibygnad får placeras.
- 118  Område där försäljningsplats för drivmedel får placeras.
- 119  Byggnadsyta för förvaringsplats för bil.
- 120  Underjordiskt utrymme.
- 121  Underjordiskt utrymme avsett att användas som skyddsrum.
- 122  Underjordiskt utrymme för allmän bilparkering.
- 123  Trafiktunnel.
- 124  Körramp till underjordiskt utrymme.
- 125  Utsprång.
- 126  Linje som anger takåsens riktning.

- 127  Genomfartsöppning i byggnad.
- 128  Glasövertäckt utrymme.
- 129  Pilen anger den sida av byggnadsytan som byggnaden skall tangera.
- 130  Beteckningen anger att denna sida av byggnaden skall ha direkt utgång från trapphusen.
- 131  Beteckningen anger att byggnaden inte får ha fönster mot denna sida av byggnadsytan.
- 132  Beteckningen anger att ljudisoleringen mot trafikbuller i byggnadens yttreväggar samt fönster och andra konstruktioner skall vara minst 00 dBA mot denna sida av byggnadsytan.
- 133  För lek och utevistelse reserverad del av område.
- 134  Del av område som skall planteras.
- 135  Trädrad som skall bevaras/planteras.
- 136  Gata.
- 137  Öppen plats/torg.
- 138  Gata/väg reserverad för gångtrafik.

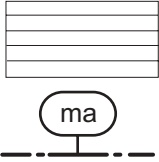
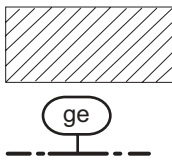
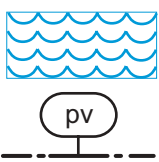


- 139 ○ ○ ○ ○ ○ Friluftsled.
- 140  Gata/väg reserverad för gång- och cykeltrafik.
- 141  Gata/väg reserverad för gång- och cykeltrafik där servicetrafik är tillåten.
- 142  Gata/väg reserverad för gång- och cykeltrafik där infart till tomt/ byggnadsplats är tillåten.
- 143  Gång- och cykelväg som hör till allmän väg.
- 144  Gata/väg reserverad för kollektivtrafik.
- 145  Gårdsgata.
- 146  Lågfartsgata.
- 147  Körförbindelse.
- 148  För områdets interna servicetrafik reserverad del av område.
- 149  För områdets interna gångtrafik reserverad del av område.
- 150  För allmän gångtrafik reserverad del av område.

- 151  Parkeringsplats.
- 152  För skyddsområde för allmän väg reserverad del av område.
- 153  För frisiktsområde för allmän väg reserverad del av område.
- 154  För ledning reserverad del av område.
- 155  Planskild korsning.
- 156  Gång- och cykelförbindelse under gata eller trafikområde.
- 157  Gång- och cykelförbindelse över gata eller trafikområde.
- 158  Ungefärligt läge för in- och utfart.
- 159  Del av gatuområdes gräns där in- och utfart är förbjuden.
- 160  Området skall förses med bullerskydd. Beteckningen anger skyddets ungefärliga placering och talvärdet det ungefärliga höjdläget för dess övre kant.
- 161  Beteckningen anger att trafikområdet skall förses med en bullervall eller en annan bullerdämpande konstruktion så, att bullernivån på det intilliggande kvartersområdet/området minskar med minst 00 dBA på 00 meters höjd.











- 162  max 00 dBA Beteckningen anger att trafikområdet skall förses med bullervall eller annan bullerdämpande konstruktion så, att bullernivån på det intilliggande kvartersområdet/området får vara högst 00 dBA.
- 163 1 ap/00 m² Beteckningen anger per hur många kvadratmeter våningsyta en bilplats skall anläggas.
- 164 1 ap/as Beteckningen anger hur många bilplatser som skall anläggas per bostad.
- 165 (1, 2, 3) Siffrorna inom parentes anger de kvarter vilkas bilplatser får förläggas till området.
- 166 /k Området är reserverat för kommunens behov.
- 167 /v Området är reserverat för statens behov.
- 168 /yk Samnyttjoområde.
- 169  Del av område som skall skyddas.
- 170  Del av område där ett i naturvårdslagen avsett naturskyddsområde eller naturskyddsobjekt är beläget.
- 171  Byggnad som skall skyddas.
- 172  Byggnad som har skyddats med stöd av byggnads- skyddslagen.
- 173  Träd som skall skyddas.
- 174  Faroområde.










- 175  Skyddszon.
- 176  Område för vindkraftverk.
- 177  Utvecklingsområde.
- 178  Markområde som skall saneras/istandsättas.
- 179  Objekt som ingår i UNESCO:s världsarvslista.
- 180  Nationalstadspark.
- 181  Område eller del av område som är viktigt med tanke på stads- eller bybilden.
- 182  Landskapsmässigt värdefullt åkerområde.
- 183  Del av område, på vilken finns enligt lagen om fornminnen fredad fornlämning.
- 184  Bokstavs- eller sifferkod för ett område eller objekt.

Raster- eller linjebeteckningar som kan användas vid behov för att visa särskilda egenskaper hos planens delområden:

- | | | | |
|-----|---|--|------|
| 185 |  | Landskapsmässigt värdefullt område. | |
| 186 |  | Värdefull ås eller annan värdefull geologisk formation. | |
| 187 |  | Viktigt grundvattensområde eller grundvattensområde som lämpar sig för vattentäkt. | blå |
| 188 |  | Område som hör till eller föreslagits höra till nätverket Natura 2000. | grå |
| 189 |  | Område som är särskilt viktigt med tanke på naturens mångfald. | grön |

Färger i beteckningar för områdesreserveringar i detaljplanen

Användningsbeteckning:	Färg:	Nummer enligt PMS ⁹⁾ :
 A, AP, AR, AO, AH, AM	brun, ljus	466
 AK, AL	brun	4645
 P, PL, PV, K, KL, KM, KT, KTY	orangeröd	157
 Y, YL, YH, YO, YS, YY, YM, YK, YU	violett	263
 C	röd, mörk	193
 T, TT, TV, TY, T/kem	grå	421
 V, VP, VL, VK, VU, VR, VV	grön, klar	369
 R, RA, RM, RL, RV, RP	gul	122
 L, LT, LR, LL, LS, LK, LV, LP	röd kant	199
 LH, LHA, LTA, LPY, LPA	röd, ljus	196

	E, ET, EN, EJ, EO, EK, EMT, EA, EP	röd, anilin	236
	EH, EV	turkos	319
	S, SL, SM, SR	turkos, ljus	324
	M	grön, ljus	389
	MT	gröngul, ljus	587
	ME, MP	grön, dimmig	398
	MA	gul, klar	101
	MU, MY	grön	358
	W	blå	290

¹⁾Nummer enligt PMS avser den rekommenderade nyansen i färgsystemet Pantone Matching System som allmänt används inom tryckeritekniken.

Hänvisningar i handledningen

Miljöministeriets publikationer

Serien Markanvändnings- och bygglagen 2000

- Planbeteckningar, handledning 1.
- Rekommendation om tolkningen av affärer för specialvaror som kräver mycket utrymme, handledning 2.
- Detaljplanebeskrivning, handledning 3.
- Utredning och bedömning av konsekvenserna av stora handelsenheter, handledning 4.
- Statsrådets beslut om riksomfattande mål för områdesanvändningen, handledning 5.

Publikationsserien Miljöhandledning

- Uträkning av väningsytan, 72/2000.
- Ylimmät vedenkorkeudet ja sortumariskit ranta-alueille rakennettaessa, Suositus alimista rakentamiskorkeuksista, Finlands miljöcentral, Miljöhandledning 52/1999.
- Byggnaders brandsäkerhet & Brandsäkerhet vid reparationsbyggande, Miljöhandledning 39, reviderad upplaga 2003.

Publikationsserien Finlands miljö

- Liikennemelun huomioon ottaminen kaavoituksessa, 493/2001.
- Perinnebiotooppien hoito Suomessa, 443/2000.
- Finlands förslag till nätverket Natura 2000, 299/1999.

Andra publikationer av MM

- Ehdotus maaperän saastuneisuuden arviointiin tarkoitetuiksi pilaantuneisuuden ohje-arvoiksi 1994.
- Selvitys ja ehdotuksia ympäristövaarallisten aineiden pitoisuuksien ohjearvoista maaperässä - tiedolliset perusteet, määrittelyperiaatteet, soveltaminen ja kehittäminen, Suomen ympäristökeskus 92/1997.
- Nationallandskap 1993.
- Beteckningar och bestämmelser i stads- och byggnadsplaner, 2/1992.

- Betänkande av landskapsområdesarbetsgruppen 66/1992, del I Värdefulla landskapsområden, del II Landskapsvård.
- Taajaman viheralueet, Vård- och bruksklassificering, utredning 5/1992.
- Viheralueiden käsitteistö, utredning 10/1992.

Finlands byggbestämmelsesamling

- A 2 Planerare av byggnader och byggnadsprojekt. Föreskrifter och anvisningar 2000.
- A 5 Planbeteckningar. Förordning 2000.
- E 1 Byggnaders brandsäkerhet, föreskrifter och anvisningar 1997.
- G 1 Bostadsplanering, föreskrifter och anvisningar, reformförslag 2002.

Övriga beslut och publikationer

- Statsrådets beslut om godkännande av nätverket Finlands Natura 2000 20.8.1998, 25.3.1999 och 8.5.2002.
- Statsrådets beslut om riktvärden för bullernivå, författningssamlingen nr 993/1992.
- Valtakunnallisesti merkittävät esihistorialliset suojelualuekokonaisuudet, inrikesministeriet, avdelningen för planläggnings- och byggnadsärenden, meddelanden 3/1983.
- Värdefulla traditionella landskap, publicerade i de regionala miljöcentralernas publikationsserier.
- Den byggda kulturmiljön, Kulturhistoriska miljöer av riksintresse, Museiverkets byggnadshistoriska avdelning 16/1993.
- Valtakunnallisesti merkittävien rautatieasema-alueiden säilyttämiseksi tehty sopimus menettelytavoista, avtal mellan miljöministeriet, Museiverket och områdesinnehavare 21.9.1998.
- Mall för byggnadsordning, Finlands Kommunförbund 1999.

Information om miljöministeriets publikationer finns också på adressen <http://www.miljo.fi>.

Exempel över detaljplanekarta

Helsingfors, Nordsjö. Skala 1:2000 (förminskning från skala 1:1000)



Presentationsblad

Utgivare	Miljöministeriet Markanvändningsavdelningen	Datum	juni 2003
Författare	Arbetsgrupp: Haapanala Auvo, Laine Ritva, Lundén Tuula, Pitkäranta Harri, Raatikainen Elina, Saarinen Timo, Salmi Ritva-Liisa, Sippola-Alho Tanja Sakkunniga: Fränti-Pitkäranta Marttiina (byggrätt), Heikkonen Mauri (trafik och buller), Korpelainen Heikki och Salminen Pekka (naturskydd) Exempelkarta: Helsingfors Stadsplaneringskontor		
Publikations titel	Beteckningar och bestämmelser i detaljplaner (svenska/ finska)		
Publications delar			
Sammandrag	I handledningen beskrivs användningsändamålet med detaljplanebeteckningar enligt miljöministeriets planbeteckningsförordning och hur de kan användas i olika situationer. I handledningen ges dessutom exempel på detaljplanebestämmelser som lämpar sig för olika ändamål.		
Nyckelord	planläggning, planbeteckningar, planbestämmelser, detaljplan, detaljplanebeteckningar, detaljplanebestämmelser		
Publikationsserie och nummer	Markanvändnings- och bygglagen 2000,Handledning 12		
Finansiär/uppdragsgivare	Miljöministeriet		
	ISBN 951-731-233-4, 951-731-014-5 (PDF)		
	Sidantal	Språk	Offentlighet
	240	svenska/ finska	offentlig
Beställningar/distribution	Edita Publishing Ab, tfn. 020 450 05, telefax 020 450 2380		
Förläggare	Edita Publishing Ab	Tryckningsort och -år	Edita Prima Ab, Helsingfors 2003
Övriga uppgifter	Kontaktperson vid miljöministeriet: Elina Raatikainen, tfn (09) 1603 9339		

Kuvailulehti

<i>Julkaisija</i>	Ympäristöministeriö Alueidenkäytön osasto	<i>Julkaisu-aika</i> kesäkuu 2003
<i>Tekijät(t)</i>	Työryhmä: Haapanala Auvo, Laine Ritva, Lundén Tuula, Pitkäranta Harri, Raatikainen Elina, Saarinen Timo, Salmi Ritva-Liisa, Sippola-Alho Tanja Asiantuntijat: Fränti-Pitkäranta Marttiina (rakennusoikeus), Heikkonen Mauri (liikenne ja melu), Korpelainen Heikki ja Salminen Pekka (luonnonsuojelu) Esimerkkikartta: Helsingin Kaupunkisuunnitteluvirasto	
<i>Julkaisun nimi</i>	Asemakaavamerkinntät ja -määräykset (ruotsi/suomi)	
<i>Julkaisun osat</i>		
<i>Tiivistelmä</i>	Oppaassa kuvataan ympäristöministeriön kaavamerkintäasetuksen mukaisten asemakaavamerkintöjen käyttötarkoitusta ja käyttömahdollisuuksia eri tilanteissa. Lisäksi oppaassa annetaan esimerkkejä eri tarkoituksiin soveltuvista asemakaavamääräyksistä.	
<i>Asiasanat</i>	kaavoitus, kaavamerkinntät, kaavamääräykset, asemakaava, asemakaavamerkinntät, asemakaavamääräykset	
<i>Julkaisusarjan nimi ja numero</i>	Maankäyttö- ja rakennuslaki 2000. Opas 12	
<i>Rahoittaja/ Toimeksiantaja</i>	Ympäristöministeriö	
	ISBN	
	951-731-233-4	
	<i>Sivuja</i>	<i>Kieli</i>
	240	suomi/ruotsi
	<i>Luottamuksellisuus</i>	<i>Hinta</i>
	julkinen	
<i>Julkaisun myynti/ jakaja</i>	Edita Publishing Oy, puh. 020 450 05, faksi 020 450 2380	
<i>Julkaisun kustantaja</i>	Edita Publishing Oy	<i>Painopaikka ja -aika</i> Edita Prima Oy, Helsinki 2003
<i>Muut tiedot</i>	Yhteyshenkilö ympäristöministeriössä: Elina Raatikainen, puh. (09) 1603 9339	

