





VOIMALOIDEN SIOITTUMINEN

-  Suunniteltu tuulivoimalan paikka ja -numero
-  Hankealueen raja
-  Kunnanraja
-  Suunniteltu sähköasema
-  Kunnostettava tie (olemassa oleva metsätie)
-  Suunniteltu tie

Mittakaava: 1:40000
 Koordinaattijärjestelmä: ETRS-TM35FIN