



Päiväys

Sivu
2 (15)

Tunniste

Versio

Sisällysluettelo

1 Yleisiä huomioita Siuruajoesta melontaa ajatellen.....	3
2 Koskiluokitus välillä Kokkokylän silta - Konttilan laavu (matka 7km).....	3
3 Koskiluokitus välillä Konttilan laavu - Yli-Siurua (matka n. 7,8 km).....	5
4 Koskiluokitus välillä Yli-Siurua - Tannila (matka n. 49 km).....	7
5 Koskiluokitus välillä Tannilan silta - Yli-li (matka n. 22,7 km).....	11
6 Käsitteet ja lyhennykset	14
7 Versiohistoria	15



Päiväys

Sivu
3 (15)

Tunniste

Versio

1 Yleisiä huomioita Siuruajoesta melontaa ajatellen

Ennen melomaan lähtöä tulvakauden jälkeen joen virtaama kannattaa tarkistaa www.ymparisto.fi sivuilta. Loppukesällä joen kosket ovat usein laskukelvotonta kivikkoa varsinkin välillä Tannila - Yli-li. Toisaalta tämä 22km:n pätkä on paras koskimelontaa ajatellen tulvalla ja heti sen jälkeen.

Joen kosket ovat luokkaa I-II ja tulvalla jopa II+. Kaikki vaativimmat kakkosluokan kosket ovat Tannilan ja Yli-lin välissä poikkeuksena vain Juhmunkoski, joka sijaitsee noin 14 km Tannilasta ylävirtaan päin.

Joki on usein varsin matala loppukesästä ja pohjakosketuksia ei voi välttää melottaessa.

2 Koskiluokitus välillä Kokkokylän silta - Konttilan laavu (matka 7km)

Hyvä lähtöpaikka on Pudasjärvi-Ranua tien (tie nro 78) Siuruajoen ylittävän sillan alavirran puolella eli sillan eteläpuolella.

Tämä Siuruajoen taival on erämaista jokea, jossa itäpuolen rannoilla sijaitsee harvakseltaan mökkiasutusta ja muutamia tiloja, mutta länsipuolen ranta on lähes asuttamatonta. Joki virtaa hitaasti ja vesi on tummapuoleista. Reitti soveltuu hyvin sekä kanootti- että kajakkimelojille - myös aivan aloittelijoille.

Kosken nimi	Kuvaus	Luokka (sulussa korkealla vedellä)	Pituus (m)/ Pudotus (m)/ Etäisyys Kokkokylän sillalta (noin)
1. Karhuniva	Pieni niva.	-	50 / ? / 1,2 km
2. Hanhiniva	Hieman oikealle kaartava niva, jossa yksittäisiä isoja kiviä. Vähällä vedellä laskuväylä on alussa keskiviivan vasemmalla puolella joko kahden lehmänkiven välistä tai niiden oikealta puolelta. Keski- ja loppuosassa päävirta keskellä.	I	100 / ? / 1,5 km
3. Karsikkoniva	Matalalla vedellä melotaan pääväylää, joka on vasemmassa reunassa. Isommalla vedellä ei vaikeuksia.	I	100 / ? / 2,9 km

Hyvä taukopaikka on 7 km:n kohdalla Konttilassa, Vastuunmutkan vasemmalla rannalla olevalla laavulla, jossa on myös nuotiopaikka.

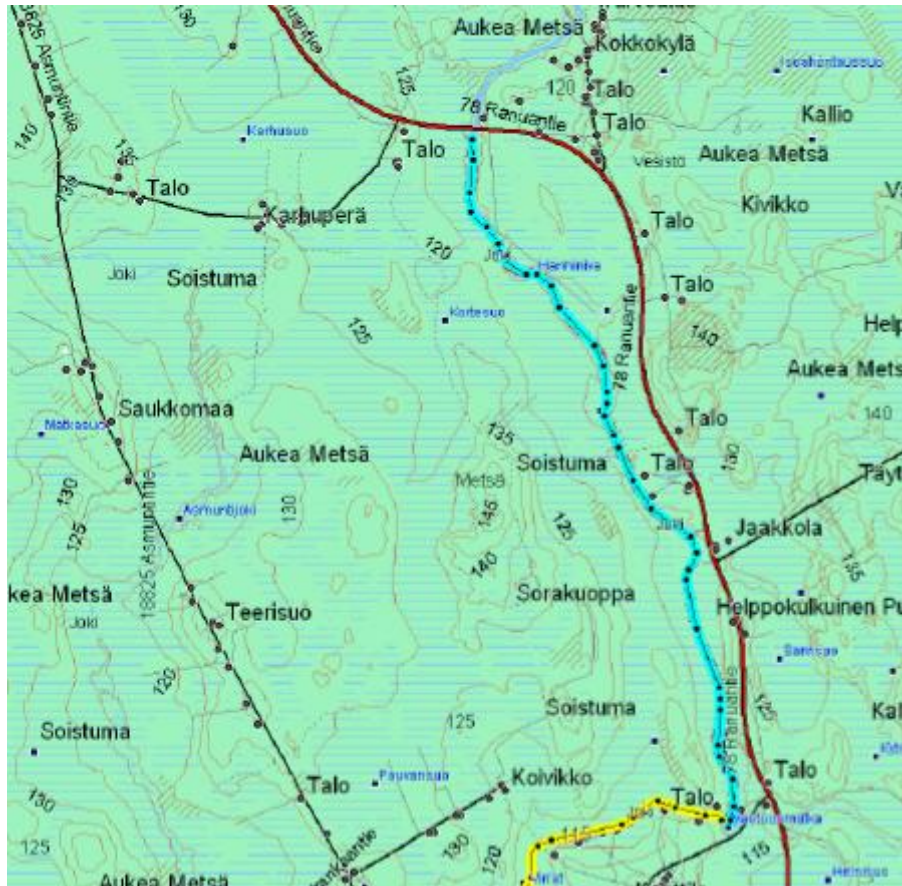


Päiväys

Sivu
4 (15)

Tunniste

Versio





Päiväys

Sivu
5 (15)

Tunniste

Versio

3 Koskiluokitus välillä Konttilan laavu - Yli-Siurua (matka n. 7,8 km)

Kosken nimi	Kuvaus	Luokka (sulussa korkealla vedellä)	Pituus (m)/ Pudotus (m)/ Etäisyys Kokkokylän sillalta (noin)
4. Konttikoski	Normaalivedellä kulku keskivirrassa. Erittäin matalalla melotaan alussa olevan kivikon oikealta puolelta ja kaarretaan keskivirran vasemmalle puolelle ja taas keskivirtaan.	I	80 / ? / 7,1 km
5. Väliliepeenkoski	Alku keskivirrassa ja lopussa melotaan vasenta reunaa.	I	70/?/ 7,2 km
6. Häränperseenkoski	Kivinen koski, jossa keskellä oleva saari ohitetaan matalalla vedellä oikealta, laskuväylä kaartaa hieman oikealle.	I	80 / ? / 7,3 km
7. Virrat	Hieman oikealle kaartuva koski, jossa päävirta keskilinjan vasemmalla puolella. Isolla vedellä esteenä vain muutamia kiviä, jotka on helppo kiertää.	I	140/ ? / 9,2 km
8. Mulkkukoski	Normaalia isommalla vedellä voi meloa keskivirtaa. Vähällä vedellä alussa oikeasta reunasta kohti virran vasempaa reunaa, jossa päävirta. Sieltä kaarretaan keskelle ja lopussa taas vasempaan eli ulkoreunaan.	I	150/?/ 10,4 km
9. Kynkäänkoski	Alussa oikealla iso laakea kivi - ohitus vasemmalta. Päävirta on keskilinjan oikealla puolella.	I	90/?/ 12,8 km
10. Pylkönkoski	2-osainen koski. Isolla vedellä useita laskureittejä. Vähällä vedellä 1. osan alussa oleva saari ohitetaan vasemmalta ja jatketaan vasenta reunaa, josta keskivirran oikealla puolelle ja taas vasemmalle. 2. osa lasketaan kokonaan oikeaa reunaa seuraten.	I	200 + 220/ ? /13,5 km
Yli-Siuruan silta 14,9 km Kokkokylästä. Yli-Siuruan kylän alueella esim. ruokapalveluita voi järjestää tilauksesta Yli-Siuruan maa- ja kotitalousseura (08) 838 603			

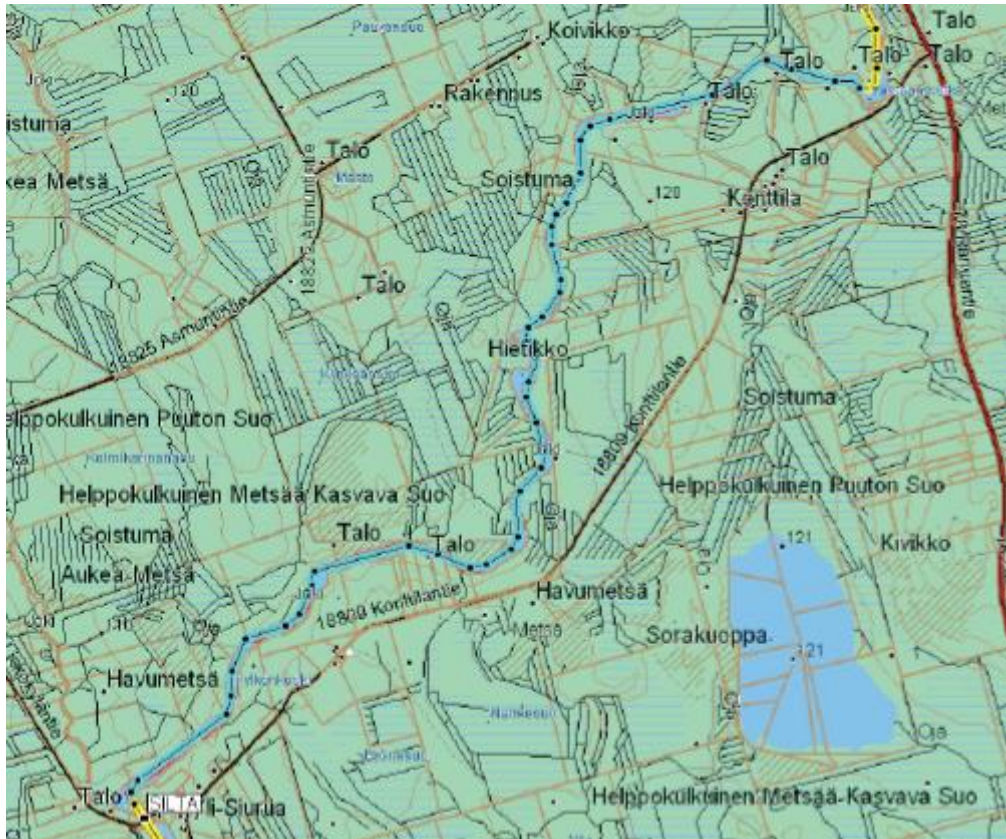


Päiväys

Sivu
6 (15)

Tunniste

Versio





4 Koskiluokitus välillä Yli-Siurua - Tannila (matka n. 49 km)

Korpikosken Välitalossa mm. kuljetuspalveluita tarjoaa taksi Timo Heikkinen (p. 0400-385506) ja siellä on myös rantautumismahdollisuus.

Timolankoskesta 2 km alaspäin Juhmunsuvannossa joen eteläpuolella on uimaranta, pukukoppi ja wc. Lokakuun aikana paikalle rakennetaan laavu ja tulentekopaikka, joten kesällä 2007 ne ovat jo melojien käytössä.

Yli-Tannilassa Nalkkilankosken eteläpuolella (kartassa samalla tienoin Nurkkala, Takalo, ja Ojala) on Ylitannilan toimitalo, jossa kylä- ja metsästysseurat järjestävät tapahtumia. Pitopalveluita järjestää tilauksesta Aira Tuutijärvi (p. 040-5507366). Yli-Tannilan toimitalon pihalla on grillauskatos. Rantautuminen keskellä koskea voi olla hankalaa, mutta sen ylä- tai alapuolelle se onnistuu paremmin.

Kosken nimi	Kuvaus	Luokka (sulussa korkealla vedellä)	Pituus (m)/ Pudotus (m)/ Etäisyys Kokkokylän sillalta (noin)
11. Asmuntinkoski	Ennen koskea saari, joka ohitetaan vasemmalta ja sen jälkeen kosken alussa olevan saaren oikealta puolelta pysytellen oikeassa reunassa olevassa päävirrassa.	I	420 / ? / 16,2 km
12. Veneheitonkoski	Päävirta alkuosassa keskellä ja sitten keskilinjan oikealla puolella. Joki kaartaa lopussa vasemmalle.	I	300 / ? / 17,3 km
13. Veitsikoski	2-osainen loiva S -mallinen koski. Reitti ensimmäisen saaren oikealta puolelta jatkaen oikeanpuoleista väylää, joka kaartuu lopussa oikealle. Keskivedellä loppuosan voi myös mennä toisen saaren vasemmalta puolelta kaartuen sen jälkeen oikeaan.	I	400 / ? / 18,4 km
14. Raatekoski	Pieni keskivirtaa melottava koski, jossa oikealla oleva saari ohitetaan vasemmalta.	I	200 / ? / 19,0 km
15. Metsokoski	Kaksiosainen koski. Ensimmäinen osa keskivirrassa ja lyhyen suvannon jälkeen päävirta saaren vasemmalla puolella. Oikealle kaartavan kosken loppuosa melotaan keskivirrassa.	I	490 / ? / 20,4 km
16. Karhukoski	Vasemmalle kaartuvan mutkan jälkeen alkaa suora, keskivirrassa melottava koski.	I (II)	340 / ? / 24,6 km



Päiväys

Sivu
8 (15)

Tunniste

Versio

17. Myllykoski	2-osainen koski, jossa suvanto välissä ja korkealla vedellä isohkoa aaltoa. Loppuosa kaartaa oikealle reitti keskilinjan oikealla puolella.	I	400 /?/ 26,1 km
18. Ritvankoski	Kosket saaren molemmilla puolilla, päävirta vasemmalla. Matalalla vedellä oikean puoleisen väylän aivan oikea reuna melottavissa, mutta vasen väylä on kivinen. Saaren länsipäässä on hyvä leiripaikka.	I	200 /?/ 29,3 km
19. Saarikoski	Pääväylä heti oikealle kaartuvan mutkan jälkeen oikeanpuoleinen väylä (riippusilta) ja saaren jälkeen keskiväylä. Korkealla vedellä myös vasemmanpuoleinen väylä on laskettavissa.	I	550 /?/ 32,1 km
20. Korpikoski	2-osainen koski Alkuosassa koski on loivan S:n mallinen, pieniä aaltoja ja pyörteitä. Laskulinja on alussa keskilinjan vasemmalla puolella ja sen jälkeen oikealla. Toisen osan alussa melotaan keskivirrassa, jonka jälkeen tiukka kurvi oikealle, jossa päävirta lähellä vasenta laitaa.	I	1. osa: 260 /?/ 34,8 km 2. osa: 200 /?/ 35,8 km
21. Myllykoski	Ensi oikealle ja sitten vasemmalle kaartuva pieniaaltoinen koski. Melonta keskivirrassa ja kaarteissa hieman keskilinjasta ulkokaarteeseen päin.	I	400 /?/ 39,8 km
22. Kalliokoski	Alussa oikealle kaartuva koski, jossa keskellä kallio, jonka takana tulvalla pieni stoppari. Päävirta kallion oikealla puolella oikeaa reunaa seuraten. Vasen puoli korkealla vedellä vaativampi (reitinhakua, kōnkäitä).	I (II)	290 /?/ 43,4 km
23. Ala-Ahonkoski	Alussa saari, jonka vasemmassa haarassa pääväylä, joka jatkuu vasemmassa reunassa ja kääntyy loppuosassa kohti keskilinjaa. Oikea puoli on matalampi.	I	420 /?/ 44,2 km
24. Timolankoski	Helppo ja leveä koski isolla vedellä, aallot n. 30 cm.	I	250 /?/ 45,1 km



Päiväys

Sivu
9 (15)

Tunniste

Versio

25. Juhmunkoski	4-haarainen koski, josta 2 keskimmäistä näkyy hyvin. Niistä vasen on päävirta ja oikeakin laskettavissa keskivedellä, jolloin koskessa isoja aaltoja (70cm) ja muutamia väisteltäviä kiviä	II	100 /?/ 49,3 km
26. Petäjäkосki	Pääväylä alussa keskellä ja keskiosan matalikon kohdalla oikeassa haarassa. Alkuosassa isommat aallot - korkealla vedellä n. 50cm.	I	320 /?/ 49,9 km
27. Hepokoski	Oikealle kaartuvan mutkan jälkeen lähtö koskeen keskilinjan oikealta puolelta, jonka jälkeen lopussa kulku oikeanpuoleista haaraa.	I	160 /?/ 52,8 km
28. Vitmankoski	Kaksiosainen niva, jossa välissä n. 50m suvantoa	-	160 /? / 54,8 km
29. Hirvaskoski	Päävirta 2 -haaraisen kosken oikealla puolella. Korkealla vedellä molemmat laskettavissa.	I	100 /?/ 55,7
30. Nalkkilankoski	Reitti alussa keskilinjaa ja n. 30m jälkeen sen vasemmalla puolella, loppuosa keskilinjassa.	I	420 /?/ 56,3
31. Kynkäänkoski	Kynkkäänsaari ohitetaan matalalla vedellä vasemmalta, jossa päävirta. Oikean haaran voi meloa isommalla vedellä keskilinjaa, lehmänkivien välistä.	I	170 /?/ 57,2 km
32. Ahonkoski	Suora ja pieni koski.	I	90 /?/ 57,8 km
33. Säynjäkoski	Kaksihaarainen koski, jossa saari välissä. Oikea haara pääväylä, mutta korkealla molemmat laskettavissa.	I	100 /?/ 58,5
34. Nivankoski	Suora, keskeltä melottava niva isolla vedellä.	-	70 /?/ 62,1 km
Tannilan silta 63,8 km Kokkokylästä. Tannilan sillalta n. 600 metrin päässä on Kalevan porotila, joka tarjoaa matkailupalveluita tilauksesta (lisätietoja Esa Kaleva 0400-188056).			

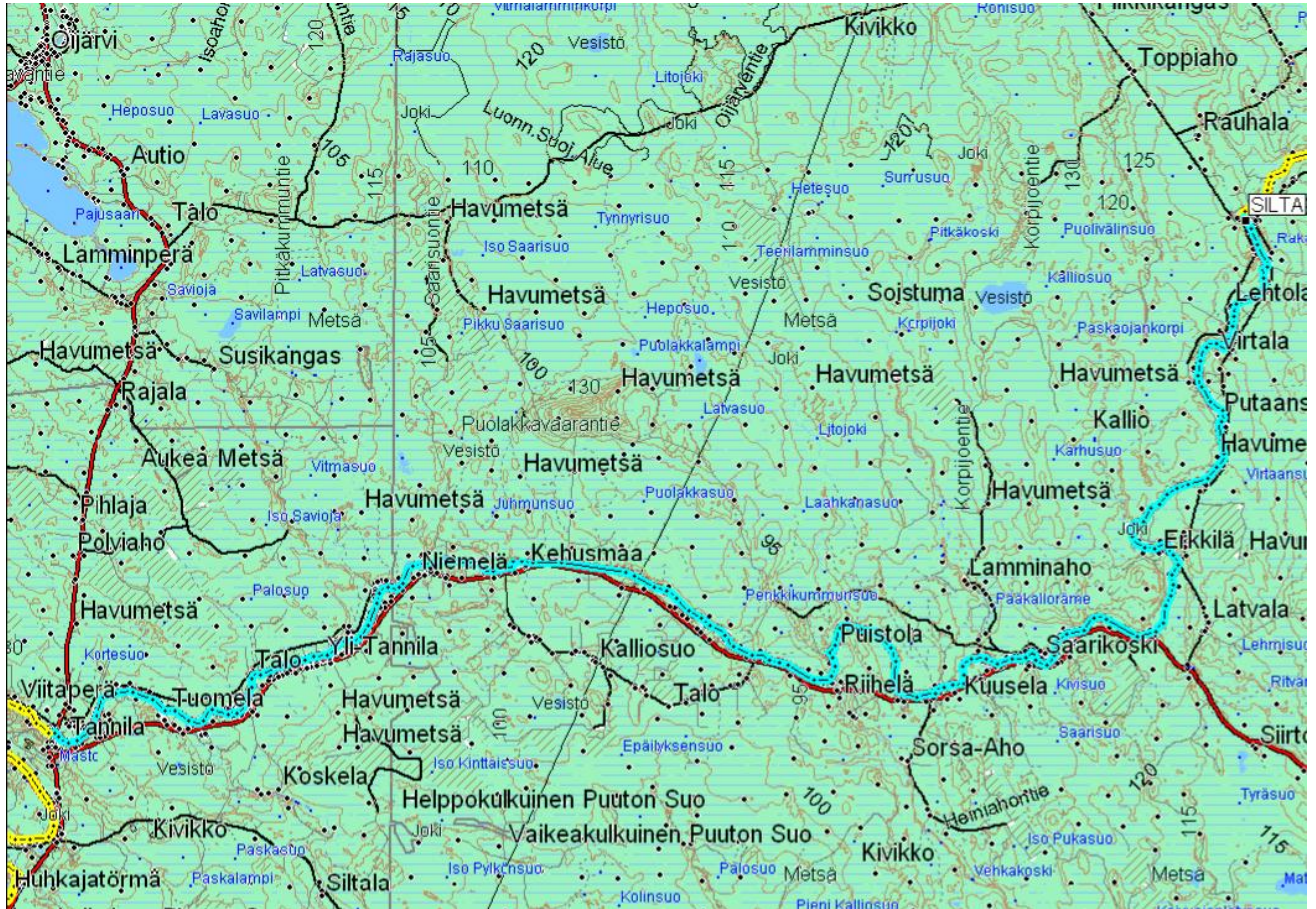


Päiväys

Sivu
10 (15)

Tunniste

Versio





5 Koskiluokitus välillä Tannilan silta - Yli-li (matka n. 22,7 km)

Tannilan jälkeen seuraava matkailupalveluita tarjoava yritys on Luontokotala Kotalanperällä Saarikoskessa (p. 050- 343 1550). Matkailukäyttöön muutetun koulun rannalla on yleiseen käyttöön tarkoitettut kalastuskunnan kota ja WC.

Rantautuminen kannattaa tehdä juuri ennen koulua, koska se saattaa muutoin olla korkealla vedellä virtauksen vuoksi aloittelijalle vaativaa.

Kosken nimi	Kuvaus	Luokka (sulussa korkealla vedellä)	Pituus (m)/ Pudotus (m)/ Etäisyys Kokkokylän sillalta (noin)
35. Saukkokoski	2-osainen koski. Päävirta alussa keskilinjan vasemmalla puolella ja Saukkosaaren vasemmalla puolella. Korkealla vedellä voi laskea Saukkosaaren molemmin puolin.	I	500 / ? / 64 km
36. Hirvaskoski	Kaksihaarainen koski, jossa saari keskellä - päävirta vasenta haaraa. Korkealla vedellä isohkoja aaltoja ja kivien takana pieniä stoppariaaltoja.	II	210 / ? / 66 km
37. Kyrönkoski	Pitkä, kolmiosainen koski. Alussa (länteen menevä osa) melotaan keskellä olevan matalikon vasemmalta puolelta kaartuen keskelle ja lopulta oikeaan reunaan. Koski kaartaa vasemmalle etelään, jolla osalla sisäkaarteessa vasemmalla päävirta. Seuraavaksi joki kaartaa kaakkoon, jossa melotaan pääosin keskivirrassa. Matalalla etsittävä väylää ja väisteltävä kiviä.	I	1800 / ? / 70,5 km
38. Pikankoski	Oikealle kaartuva, 3-osainen, kivinen koskialue, jossa väylää pitää hakea. 300m:n pituinen alkuosa (I) melotaan saaren kohdalla keskiviivan oikealta puolelta, sitten keskivirtaa ja loppu vasempaan reunaan. Oikealle kaartuvassa loppuosassa (II) päävirta lähtee keskellä kaartuen vasempaan reunaan, josta se lopussa siirtyy keskilinjalle. Korkealla vedellä useita reittejä.	II	1000 / ? / 73 km
39. Koskialue	Joki tekee 90 asteen mutkan	I (II)	550 / ? / 76 km



Päiväys

Sivu
12 (15)

Tunniste

Versio

<p>Peltosaari-Jalonsaari (39. Jalonhaara, 40. Jalonkoski)</p>	<p>vasemmalle ja haarautuu 4 väylään. Päävirta ja matalalla ainoa kulku- kelpoinen reitti kaartaa alussa oikealle ja kiertää Vääränputaan saaren länsipuolelta. Putaan alussa ja lopussa keskeltä melottavat I luokan kosket.</p> <p>Keskivedellä voi meloa myös Peltosaaren ja Korttilaissaaren välistä Jalohaaran (I lk) kautta Jalokoskeen (II). Koskialueen alussa Niskasaaren oikealta puolelta, käännyttään n. 90 astetta vasemmalle Jalohaaraan (päävirta sen oikeassa reunassa) ja sitten n. 90 astetta oikealle Jalokoskeen, jossa vesitilanteesta riippuen voi joutua hakemaan väylää.</p> <p>Korkealla vedellä voi meloa myös Niskasaaren vasemmalta puolen ja hakea reitti kiviä väistellen Peltosaaren vasemmalta puolelta ja jatkaa suoraan Jalokoskeen (II).</p>		
<p>41. Nimetön (Niskakallion jälkeen)</p>	<p>Lähtö keskilinjan vasemmalta puolelta josta siirrytään keskelle ja melotaan kivien välistä.</p>	<p>II</p>	<p>300 /?/ 77,5 km</p>
<p>42. Saarikoski</p>	<p>Pitkä koskialue Kotalanperältä Kiuttuperälle. Reitillä paljon kiviä ja keskiosassa pieni köngäs. Väylä pääosin keskellä, mutta joutuu väistelemään kiviä ja hakemaan reittiä.</p>	<p>II</p>	<p>2500/?/78 km</p>
<p>43. Kortinkoski</p>	<p>Kivinen alkuosa keskivirrassa ja lopussa, oikealle kaartuvassa mutkassa saaren vasemmalta puolen päävirtaa. Myös saaren oikealta puolen voi meloa.</p>	<p>I</p>	<p>600 /?/ 81km</p>
<p>44. Leuankoski</p>	<p>Vasemmalle kaartuva, keskilinjan oikealla puolella melottava peniaaltoinen koski.</p>	<p>I</p>	<p>200 /?/ 82,5km</p>
<p>45. Saukkokoski</p>	<p>Mutkitteleva koski, jossa alussa oikealle kääntyvässä kurvissa melotaan vasenta laitaa ja lopussa keskellä kiviä väistellen.</p>	<p>I (II)</p>	<p>440 /?/ 83km</p>
<p>46. Kalliokoski</p>	<p>Suora koski, jossa pääväylä keskellä.</p>	<p>I (-II)</p>	<p>250 /?/ 84,5 km</p>
<p>47. Siuruankoski</p>	<p>Alussa vasemmalle kääntyvä koski, joka melotaan keskilinjan oikealla</p>	<p>I (I+)</p>	<p>450 /?/ 86 km</p>



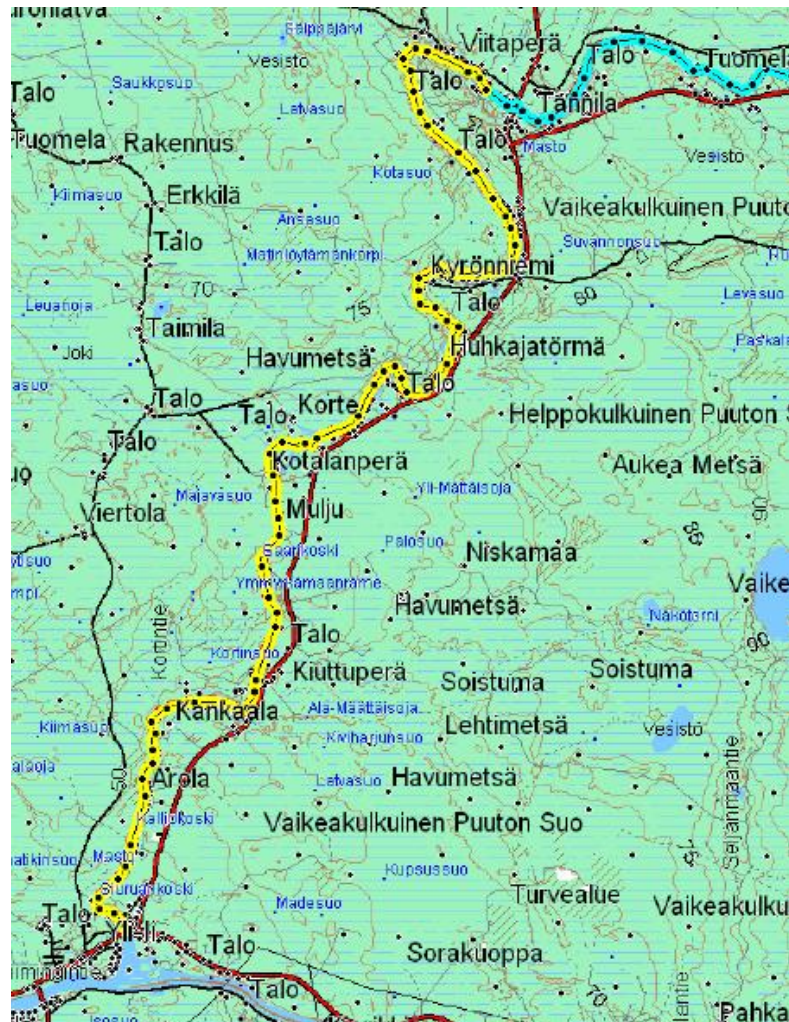
Päiväys

Sivu
13 (15)

Tunniste

Versio

	puolella ja loppuosa keskiliinjassa. Matalalla vedellä väisteltävä useita isoja kiviä.		
<p>Melontaretki on hyvä päättää Yli-lissä sillan jälkeen 450m:n päässä sijaitsevalle, kauniille Möljän ulkoilu- ja uimaranta-alueelle (n. 87 km Kokkokylästä), jossa laiturille tai rantaan on hyvä rantautua ja nostaa kanootit vedestä. Alueella on myös veneiden vesillelaskupaikka, WC:t, uimakoppi ja grillaustupa. Aluetta huoltaa Yli-lin taajaman teemaryhmä p. (040) 728 2758</p>			





Päiväys

Sivu
14 (15)

Tunniste

Versio

Käsitteet ja lyhennykset

Käsitteet ja lyhennykset	Määritelmä
Koskiluokitus	Kosket luokitellaan kuuteen vaikeusluokkaan (I...VI) ja mahdottomaan (X). Jo I luokassakin täytyy muistaa, että koskessa on aina tietty perusvaarallisuus. Erämaassa, jossa avun saaminen on vaikeaa pitkän matkan takia, kannattaa jokaisen kosken luokkaa korottaa yhdellä, ennen kuin päättää sen laskemisesta.
I luokan koski	Helppo, reitti on leveä ja näkyy kanootista hyvin. Helppoja esteitä ja pientä aallokkoa - ei tarvitse puikkelehtia. Pelastautuminen omin voimin helppo eikä uiminen ole vaarallista. Sopii aloittelijoillekin.
II luokan koski	Reitti on leveä, mutta se katoaa välillä näkyvistä. Aallokkoa, pieniä stoppareita ja könkäitä, mutta helposti melottavissa. Reitillä pysyminen voi edellyttää rauhallista puikkelehtimista. Akanvirtoja. Eskimokäännöksen tekeminen ja uiminen yleensä helppoa.
III luokan koski	Vaikeahko, erityyppisiä aaltoja, läpi laskettavissa olevia stoppareita, voimakkaita pyörteitä tai pieniä könkäitä. Reitillä pysyminen edellyttää puikkelehtimista, koskimelonnän tekniikan hallintaa ja koskikelpoista kalustoa. Aukkopeite, kypärä ja kosken tutkiminen etukäteen välttämättömiä. Retkeilijälle huomattavan vaikea koski.
Luokittelematon koski	Luokittelemattomat kosket Virtaavissa vesissä on runsaasti luokittelemattomia virtapaikkoja. Se ei tarkoita sitä, etteivätkö ne voisi aiheuttaa vaaratilanteita. Tyypillisiä luokittelemattomia kohtia ovat pienet kosket, pyörteet, nivat ja sahit. Varsinkin voimakkaasti virtaavissa vesissä voimakkaat pyörteet ovat aiheuttaneet monen kanootin kaatumisen. Mela menee pyörteen voimasta arvaamatta kanootin alle tai tasapaino muuten horjuu kanootin äkillisesti kääntyessä pyörteen voimasta.
+ tai - koskiluokan perässä	Kertoo, onko koski luokassaan helppo tai vaikea.



Päiväys

Sivu
15 (15)

Tunniste

Versio

6 Versiohistoria

Versio	Status	Päivä	Laatija/muokkaaja	Kommentti/muu tekijä
1.0	Valmis	19.9.2006	Timo Wirkkala, Juha Hämäläinen	Vesa Jurmulta saatu tietoa palveluista ja muuta paikallistietoa.
1.1	Valmis	3.10.2006	Timo Wirkkala, Juha Hämäläinen	Jalonhaara omaksi koskekseen, koskien numerointi, joka vastaa pareilla olevan kartan juoksevaa koskinumerointia.