



Vad är Påverka vattnen – karttjänsten och hur använder jag den?

Kartmaterial som beskriver ytvattens och grundvattnens status har samlats i karttjänsten Påverka vattnen. I karttjänsten ingår också kartmaterial som berör faktorer som försämrar ytvattens och grundvattnens status, såsom jord- och skogsbruk, punktbelastning, fiskens vandringshinder, eventuella förorenade markområden osv.

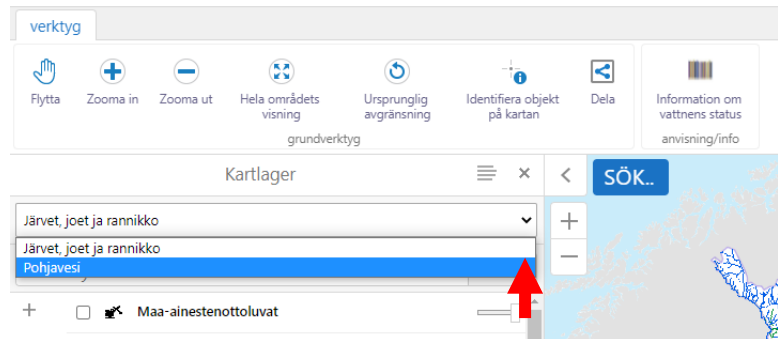
Du kommer till karttjänsten via följande länk: <http://paikkatieto.ymparisto.fi/paverkavattnen>

Karttjänstens presenteras funktioner på svenska. Obs! Kartsiktets namn och information är fortfarande på finska trots att funktionerna är på svenska.

Karttjänstens kartsikt är grupperade enligt följande:

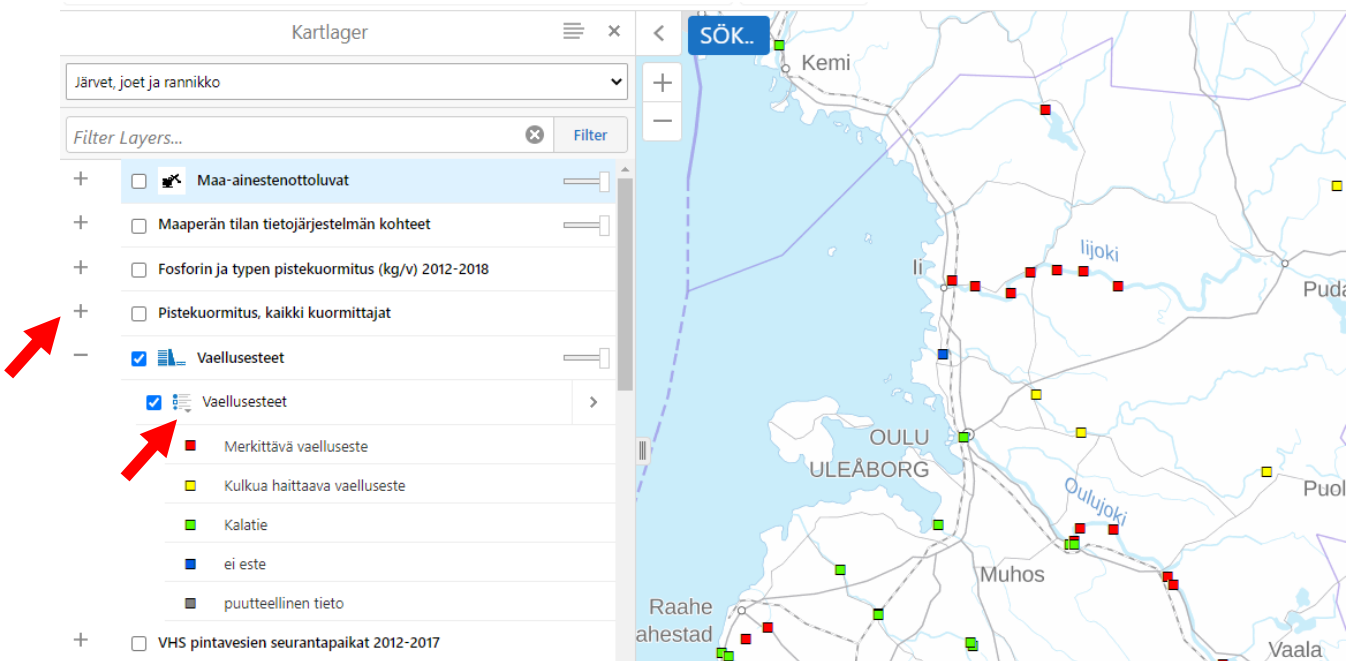
Sjöar, åar och kust (Järvet, joet ja rannikko)

Grundvatten (Pohjavesi)



Genom att trycka på plus (+) får du fram **fler undermenyer** och genom att kryssa i den tumma rutan blir **kartsiktet synligt på kartan**. Obs! En del av kartsikten syns bara inom vissa kartskalor, så zooma in kartan vid behov.

Symbolförklaringen får du fram genom att klicka på ikonerna till vänster om kartsiktets rubrik.





Samråd om vattenvården 2.11.2020-14.5.2021

Med **sökfunktionen** kan du söka t ex. på kommunens, planeringsområdets, grundvattenförekomstens eller ytvattenförekomstens namn.

Kartlager

Järvet, joet ja rannikko

Filter Layers... Filter

- Maa-ainestenottoluvat
- Maaperän tilan tietojärjestelmän kohteet
- Fosforin ja typen pistekuormitus (kg/v) 2012-2018
- Pistekuormitus, kaikki kuormittajat
- Vaellusesteet
 - Vaellusesteet
 - Merkittävä vaelluseste
 - Kulkua haittaava vaelluseste
 - Kalatie
 - ei este
 - puutteellinen tieto
- VHS pintavesien seuranta paikat 2012-2017

SÖK..

- KOMMUN Söker objekt
- LANDSKAP Söker objekt
- NTM-CENTRAL Söker objekt
- PLANERINGSOMRÅDET Söker objekt
- VATTENFÖRVALTNINGSOMRÅDE Söker objekt
- GRUNDVATTENFORMATION Söker objekt
- SJÖ Söker objekt
- Å Söker objekt
- KUST Söker objekt

Raahen ahestad

Liijoki

Oulujoki

Genom att klicka på ett objekt blir **information om objektet** synlig. Genom att klicka på krysset kommer du tillbaka till kartsiktmenyn.

Nimi: Merikosken säännöstelypato

SÖK..

Beskrivning

Keskeiset vaellusesteet
Rakennetyyppi: Pato
Esteellisyys: kalatie
Esteel_tark:

Attribut

Rakennetyyppi
Pato

Nimi
Merikosken säännöstelypato

Ympäristötyyppi
N/A

Merkittävyys tulvan kannalta
ei tietoa, arvioidaan myöhemmin

Kunta
Oulu

Tila
Käytössä

Esteel_tark
N/A

Esteellisyys luokittelu
Kalatie

Merikoski

Koskikeskus

Hupisaaret

Lamassaari

Oulun vankila




Kartskiktets **transparens** (genomskinlighet) kan ändras med verktyget till höger om kartskiktets rubrik.

The screenshot shows a web-based map interface. On the left, there is a 'Filter Layers...' panel with a list of map layers. The second layer, 'Pintavesien ekologinen tila tai ekologinen potentiaali (3. vesienhoitokausi)', is selected and has a red arrow pointing to its transparency slider. The map on the right shows a geographical area with labels like 'Koskikeskus', 'Hupisaaret', and 'Lammassaari'. The map is overlaid with a semi-transparent brown layer corresponding to the selected layer in the list.

Kartlager

Järvet, joet ja rannikko

Filter Layers... Filter

- + Pintavesityypit (3. vesienhoitokausi)
- Pintavesien ekologinen tila tai ekologinen potentiaali (3. vesienhoitokausi) 
- + Joet, pintavesien ekologinen tila tai ekologinen potentiaali (3. vesienhoitokausi)
- + Järvet - Pintavesien ekologinen tila tai ekologinen potentiaali (3. vesienhoitokausi)
- + Rannikkovedet - Pintavesien ekologinen tila tai ekologinen potentiaali (3. vesienhoitokausi)
- + Pintavesien ekologisen tilan muutos 2. ja 3. vesienhoitokauden välillä
- + Pintavesien ekologisen luokittelun taso (3. vesienhoitokausi)
- + Pintavesien hydrologis-morfologinen tila (3. vesienhoitokausi)

SÖK..

Koskikeskus
Hupisaaret
Lammassaari