

Toimenpideohjelma

Toteutus

Pohjavesialueen numero	Pohjavesialueen nimi	Pohjavesialueen luokka	Pääsijaintikunta	Kokonaispinta-ala	Onko riskialue tai selvityskohde?	Alueen kemiallinen tila (EU)	Sektori	Toimenpide	Investointikustannukset	Käyttökulut/vuosi	Kokonaismäärä	Kokonaiskustannus	Vuosien lukumäärä	Toimenpiteen lisätieto	muksä s e ä t	Valmis	Vastuutaho	Yhteistyötahot	Rahoitusvastuu
0107801	Hanko	I	Hanko	14,1	Riskialue	Huono	Asutus	viemäreiden kunnan tarkastus								Kesken	Vesihuoltolaitos		Hangon vesi
0110651	Hyvinkää	I	Hyvinkää	29,1	Riskialue	Huono	Asutus	viemäreiden kunnan tarkastus								Kesken	Vesihuoltolaitos		Hyvinkään vesi
0110610 B	Käkinummi	II	Hyvinkää	1,7	Riskialue	Huono	Asutus	viemäröinti haja-asutusalueella	20000	600	30,8	58551	6			Kesken	Kunta/ Vesihuoltolaitos	ELY-KESKUS	Hyvinkään vesi
0110610 A	Käkinummi	I	Hyvinkää	1,34	Riskialue	Huono	Asutus	viemäröinti haja-asutusalueella	20000	700	6,1	12206	6			Kesken	Kunta/ Vesihuoltolaitos		Hyvinkään vesi
0125702	Veikkola	I	Kirkkonummi	1,17	Riskialue	Hyvä	Asutus	viemäröinti taaja-asutusalueella	5000	0	190	61798	6			Kesken	Vesihuoltolaitos		Kirkkonummen vesi
0173701	Sammatti	I	Lohja	5,86	Riskialue	Hyvä	Asutus	viemäreiden kunnan tarkastus	10000	0	1	1970	6			Kesken	Vesihuoltolaitos		Lohjan vesi
0142851 A	Lohjanharju	I	Lohja	8,65	Riskialue	Hyvä	Asutus	viemäreiden kunnan tarkastus								Kesken	Vesihuoltolaitos		Lohjan vesi
0142851 B	Lohjanharju	I	Lohja	23	Riskialue	Hyvä	Asutus	viemäreiden kunnan tarkastus								Kesken	Vesihuoltolaitos		Lohjan vesi
0154351	Rajamäki	I	Nurmijärvi	17,2	Riskialue	Hyvä	Asutus	viemäreiden kunnan tarkastus								Kesken	Vesihuoltolaitos		Nurmijärven vesi/Altia Oy
0154301	Valkoja	I	Nurmijärvi	9,35	Riskialue	Hyvä	Asutus	haja-asutuksen jätevesien käsittelyn tehostaminen	10000	200	35,2	29938	6			Kesken	Vesihuoltolaitos		Nurmijärven vesi

0154301	Valkoja	I	Nurmijärvi	9,35	Riskialue	Hyvä	Asutus	viemäreiden kunnan tarkastus									Kesken	Vesihuoltolaitos		Nurmijärven vesi	
0183551	Björknäs	I	Raasepori	5,31	Riskialue	Hyvä	Asutus	viemäreiden kunnan tarkastus										Kesken	Vesihuoltolaitos		Raaseporin vesi
0122001 B	Karjaa	I	Raasepori	3,66	Riskialue	Hyvä	Asutus	viemäreiden kunnan tarkastus	10000	0	1	1970	6					Kesken	Vesihuoltolaitos		Raaseporin vesi
0185801 A	Hyrylä	I	Tuusula	3,71	Riskialue	Hyvä	Asutus	viemäreiden kunnan tarkastus										Kesken	Vesihuoltolaitos		TSVKY
0109201	Valkealähde	I	Vantaa	8,14	Riskialue	Huono	Asutus	viemäreiden kunnan tarkastus										Kesken	Vesihuoltolaitos		Vantaan vesi
0192755	Nummelanharju	I	Vihti	13	Riskialue	Huono	Asutus	viemäreiden kunnan tarkastus										Kesken	Vesihuoltolaitos		Vihdin vesi
0107801	Hanko	I	Hanko	14,1	Riskialue	Huono	Kemikaali- ja öljysäiliöt	säiliöiden tarkastusten tehostaminen	350	0	300	20686	6					Kesken	Kiinteistön omistaja	Palo- ja pelastustoimi, kunta	
0110651	Hyvinkää	I	Hyvinkää	29,1	Riskialue	Huono	Kemikaali- ja öljysäiliöt	säiliöiden tarkastusten tehostaminen	350	0	1636	74154	6	Polttoainesäiliöiden kuntokartoitukset ja tarkastukset tehty				Melkein valmis	Kiinteistön omistaja	Palo- ja pelastustoimi, kunta	
0110653	Noppo	I	Hyvinkää	6,07	Riskialue	Huono	Kemikaali- ja öljysäiliöt	säiliöiden tarkastusten tehostaminen	15000	0	1	2955	6	Selvitys öljysäiliöiden sijainnista, öljysäiliörekisterin laadinta tai täydennys, asukkaiden informointi				Kesken	Kiinteistön omistaja	Palo- ja pelastustoimi, kunta	
0122401 A	POLARI-Toivike	I	Karkkila	3,08	Riskialue	Hyvä	Kemikaali- ja öljysäiliöt	säiliöiden tarkastusten tehostaminen	20000	0	1	3940	6	Selvitys siitä, kuinka paljon pohjavesialueella on öljy- ja kemikaalisäiliöitä, niiden tarkastustilanne ja rekisterin teko				Kesken	Kiinteistön omistaja	Palo- ja pelastustoimi, kunta	
0125702	Veikkola	I	Kirkkonummi	1,17	Riskialue	Hyvä	Kemikaali- ja öljysäiliöt	säiliöiden tarkastusten tehostaminen	300	0	120	7092	6					Kesken	Kiinteistön omistaja	Palo- ja pelastustoimi, kunta	
0173701	Sammatti	I	Lohja	5,86	Riskialue	Hyvä	Kemikaali- ja öljysäiliöt	säiliöiden tarkastusten tehostaminen	10000	0	1	1970	1	Polttoainesäiliöiden kuntokartoitukset ja tarkastukset tehty, säiliöistä rekisteri				Suurimmaksi osaksi tehty	Kiinteistön omistaja	Palo- ja pelastustoimi, kunta	

0142851 A	Lohjanharju	I	Lohja	8,65	Riskialue	Hyvä	Kemikaali- ja öljysäiliöt	säiliöiden tarkastusten tehostaminen	350	0	600	13660	6	Polttoainesäiliöiden kuntokartoitukset ja tarkastukset tehty, säiliöistä rekisteri	Valmis	Kiinteistön omistaja	Palo- ja pelastustoimi, kunta
0142851 B	Lohjanharju	I	Lohja	23	Riskialue	Hyvä	Kemikaali- ja öljysäiliöt	säiliöiden tarkastusten tehostaminen	350	0	1400	31875	6	Polttoainesäiliöiden kuntokartoitukset ja tarkastukset tehty, säiliöistä rekisteri	Valmis	Kiinteistön omistaja	Palo- ja pelastustoimi, kunta
0158501	Pernajan kk	I	Loviisa	1,91	Riskialue	Hyvä	Kemikaali- ja öljysäiliöt	säiliöiden suojaamisen tehostaminen	10000	0	1	1970	6	Selvitys maanalaisista kemikaali- ja öljysäiliöistä	Kesken	Kiinteistön omistaja	Palo- ja pelastustoimi, kunta
0150502	Lukko	I	Mäntsälä	2,47	Riskialue	Hyvä	Kemikaali- ja öljysäiliöt	säiliöiden tarkastusten tehostaminen	350	0	19	1310	6		Kesken	Kiinteistön omistaja	Palo- ja pelastustoimi, kunta
0150501	Ojala	I	Mäntsälä	3,22	Riskialue	Hyvä	Kemikaali- ja öljysäiliöt	säiliöiden tarkastusten tehostaminen	350	0	23	1585	6		Kesken	Kiinteistön omistaja	Palo- ja pelastustoimi, kunta
0154351	Rajämäki	I	Nurmijärvi	17,2	Riskialue	Hyvä	Kemikaali- ja öljysäiliöt	säiliöiden tarkastusten tehostaminen	350	0	60	4137	6		Kesken	Kiinteistön omistaja	Palo- ja pelastustoimi, kunta
0154352	Kiljava	I	Nurmijärvi	17	Riskialue	Hyvä	Kemikaali- ja öljysäiliöt	säiliöiden tarkastusten tehostaminen	350	0	50	3447	6	Kiinteistöjen määrä arvioitu	Kesken	Kiinteistön omistaja	Palo- ja pelastustoimi, kunta
0154301	Valkoja	I	Nurmijärvi	9,35	Riskialue	Hyvä	Kemikaali- ja öljysäiliöt	säiliöiden tarkastusten tehostaminen	10000	0	1	1970	6	Selvitys öljysäiliöiden sijainnista ja kunnosta, öljysäiliörekisterin luonti tai täydentäminen, asukkaiden informointi	Kesken	Kiinteistön omistaja	Palo- ja pelastustoimi, kunta
0161601	Pukkilan kk	I	Pukkila	2,39	Riskialue	Hyvä	Kemikaali- ja öljysäiliöt	säiliöiden tarkastusten tehostaminen	300	0	71	4196	6	Sisältää kaikkien pohjavesialueella olevien säiliöiden tarkastuksen	Kesken	Kiinteistön omistaja	Palo- ja pelastustoimi, kunta
0161602	Vanhalanmäki	I	Pukkila	1,87	Riskialue	Hyvä	Kemikaali- ja öljysäiliöt	säiliöiden tarkastusten tehostaminen	400	0	1	78	6		Kesken	Kiinteistön omistaja	Palo- ja pelastustoimi, kunta
0183551	Björknäs	I	Raasepori	5,31	Riskialue	Hyvä	Kemikaali- ja öljysäiliöt	säiliöiden tarkastusten tehostaminen	350	0	50	3447	6		Kesken	Kiinteistön omistaja	Palo- ja pelastustoimi, kunta

0122001 B	Karjaa	I	Raasepori	3,66	Riskialue	Hyvä	Kemikaali- ja öljysäiliöt	säiliöiden tarkastusten tehostaminen	300	0	240	14185	6	Selvitys öljysäiliöistä, rekisterin laadinta tai täydennys			Kesken	Kiinteistön omistaja	Palo- ja pelastustoimi, kunta
0122051 B	Meltola-Mustio	I	Raasepori	6,08	Riskialue	Hyvä	Kemikaali- ja öljysäiliöt	säiliöiden tarkastusten tehostaminen	10000	0	1	1970	6	Selvitys öljysäiliöistä, rekisterin laadinta tai täydennys			Kesken	Kiinteistön omistaja	Palo- ja pelastustoimi, kunta
0175306	Forsbacka	I	Sipoo	3,61	Riskialue	Hyvä	Kemikaali- ja öljysäiliöt	säiliöiden tarkastusten tehostaminen	350	0	40	2758	6				Kesken	Kiinteistön omistaja	Palo- ja pelastustoimi, kunta
0185802 B	Mätäkivi	I	Tuusula	2,87	Riskialue	Huono	Kemikaali- ja öljysäiliöt	säiliöiden tarkastusten tehostaminen	350	0	100	6895	6				Kesken	Kiinteistön omistaja	Palo- ja pelastustoimi, kunta
0185801 A	Hyrylä	I	Tuusula	3,71	Riskialue	Hyvä	Kemikaali- ja öljysäiliöt	säiliöiden tarkastusten tehostaminen	350	0	140	9653	6				Kesken	Kiinteistön omistaja	Palo- ja pelastustoimi, kunta
0185807	Lahela	I	Tuusula	2,91	Riskialue	Hyvä	Kemikaali- ja öljysäiliöt	säiliöiden tarkastusten tehostaminen	350	0	73	5033	6				Kesken	Kiinteistön omistaja	Palo- ja pelastustoimi, kunta
0109201	Valkealähde	I	Vantaa	8,14	Riskialue	Huono	Kemikaali- ja öljysäiliöt	säiliöiden tarkastusten tehostaminen	350	0	169	11653	6				Kesken	Kiinteistön omistaja	Palo- ja pelastustoimi, kunta
0192755	Nummelanharju	I	Vihti	13	Riskialue	Huono	Kemikaali- ja öljysäiliöt	säiliöiden tarkastusten tehostaminen	350	0	300	20686	6				Kesken	Kiinteistön omistaja	Palo- ja pelastustoimi, kunta
0192704	Isolähde	I	Vihti	7,84	Riskialue	Hyvä	Kotieläintalous	lannan varastoinnin ja eläinsuojien jätevesien käsittelyn tehostaminen	15000	0	1	2955	6	Toimeen on tartuttu			Osittain tehty	Toiminnanharjoittaja	Vihdin kunta, ELY-keskus

0150405	Uusisilta	I	Myrskylä	3,16	Riskialue	Hyvä	Peltoviljely	Peltoviljelyn pohjavesien suojelutoimenpiteet	0	450	42	18900							Toiminnanharjoittaja	MMM
0150501	Ojala	I	Mäntsälä	3,22	Riskialue	Hyvä	Peltoviljely	Peltoviljelyn pohjavesien suojelutoimenpiteet	0	450	42,4	19080							Toiminnanharjoittaja	MMM
0154356	Salmela	I	Nurmijärvi	6,88	Riskialue	Hyvä	Peltoviljely	Peltoviljelyn pohjavesien suojelutoimenpiteet	0	450	272	1E+05							Toiminnanharjoittaja	MMM
0154351	Rajamäki	I	Nurmijärvi	17,2	Riskialue	Hyvä	Peltoviljely	Peltoviljelyn pohjavesien suojelutoimenpiteet	0	450	60	27000							Toiminnanharjoittaja	MMM
0154301	Valkoja	I	Nurmijärvi	9,35	Riskialue	Hyvä	Peltoviljely	Peltoviljelyn pohjavesien suojelutoimenpiteet	0	450	417	2E+05							Toiminnanharjoittaja	MMM
161601	Pukkilan kk	I	Pukkila	2,39	Riskialue	Hyvä	Peltoviljely	Peltoviljelyn pohjavesien suojelutoimenpiteet	0	450	102	45900							Toiminnanharjoittaja	MMM
0122051 B	Meltola-Mustio	I	Raasepori	6,08	Riskialue	Hyvä	Peltoviljely	Peltoviljelyn pohjavesien suojelutoimenpiteet	0	450	112	99900							Toiminnanharjoittaja	MMM
0175315	Söderkulla	I	Sipoo	1,95	Riskialue	Huono	Peltoviljely	Peltoviljelyn pohjavesien suojelutoimenpiteet	0	450	59	26550							Toiminnanharjoittaja	MMM
0175306	Forsbacka	I	Sipoo	3,61	Riskialue	Hyvä	Peltoviljely	Peltoviljelyn pohjavesien suojelutoimenpiteet	0	450	100	45000							Toiminnanharjoittaja	MMM
0192704	Isolähde	I	Vihti	7,84	Riskialue	Hyvä	Peltoviljely	Peltoviljelyn pohjavesien suojelutoimenpiteet	0	450	100	45000							Toiminnanharjoittaja	MMM

0175306	Forsbacka	I	Sipoo	3,61	Riskialue	Hyvä	Pilaantuneet maa-alueet	mahdollisesti pilaantuneen kohteen tutkiminen ja kunnostustarpeen arviointi lisätoimenpiteenä	15000	0	6	5854	6	Kuusi selvitystarve kohdetta, polttoaineiden jakelupaikkoja sekä vanha kaatopaikka				Kesken	Toiminnanharjoittajat	Sipoon kunta, ELY-keskus, TSVKY
0185802 B	Mätäkiivi	I	Tuusula	2,87	Riskialue	Huono	Pilaantuneet maa-alueet	mahdollisesti pilaantuneen kohteen tutkiminen ja kunnostustarpeen arviointi lisätoimenpiteenä	15000	0	3	2927	6	Liutinmaita puhdistettu, pohjavesitarkkailu jatkuu, Lemminkäisen ottamo ollut suljettuna				Kesken	Toiminnanharjoittajat	Tuusulan kunta, ELY-keskus
0185801 A	Hyrylä	I	Tuusula	3,71	Riskialue	Hyvä	Pilaantuneet maa-alueet	mahdollisesti pilaantuneen kohteen tutkiminen ja kunnostustarpeen arviointi lisätoimenpiteenä	15000	0	21	20491	6	huoltoasemat toistaiseksi toiminnassa, selvitystarvekohteita 15 kpl, useita toimivia				Kesken	Toiminnanharjoittajat	Tuusulan kunta, ELY-keskus
0185807	Lahela	I	Tuusula	2,91	Riskialue	Hyvä	Pilaantuneet maa-alueet	mahdollisesti pilaantuneen kohteen tutkiminen ja kunnostustarpeen arviointi lisätoimenpiteenä	15000	0	5	4878	6	romun keräys, toimivia kohteita muutama				Kesken	Toiminnanharjoittajat	Tuusulan kunta, ELY-keskus

185851	Jäniksenlinna	I	Tuusula	2,95	Riskialue	Hyvä	Pilaantuneet maa-alueet	mahdollisesti pilaantuneen kohteen tutkiminen ja kunnostustarpeen arviointi lisätoimenpiteenä	15000	0	5	14776	6	Vanhoja asfalttiasemia selvittämättä, Terrisuon vanha kaatopaikka tarkkaillaan				Kesken	(Toiminnanharjoittajat)	Tuusulan kunta, ELY-keskus
109204	Lentoasema	I	Vantaa	4,02	Riskialue	Hyvä	Pilaantuneet maa-alueet	mahdollisesti pilaantuneen kohteen tutkiminen ja kunnostustarpeen arviointi lisätoimenpiteenä	15000	0	8	7806	6	Ottamo pois käytöstä, jäänestoaineet				Kesken	Toiminnanharjoittajat	Vantaan kaupunki, ELY-keskus
109201	Valkealähde	I	Vantaa	8,14	Riskialue	Huono	Pilaantuneet maa-alueet	mahdollisesti pilaantuneen kohteen tutkiminen ja kunnostustarpeen arviointi lisätoimenpiteenä	15000	0	16	15612		Ottamo pois käytöstä, torjunta-aineet, muutamia teollisuuskiinteistöjä kunnostettu, tutkimuksilla todettu ettei ole puhdistustarvetta, toimivia kohteita useita				Kesken	Toiminnanharjoittajat	Vantaan kaupunki, ELY-keskus
0109252	Fazerila	I	Vantaa	2,84	Riskialue	Huono	Pilaantuneet maa-alueet	mahdollisesti pilaantuneen kohteen tutkiminen ja kunnostustarpeen arviointi lisätoimenpiteenä	20000	0	4	5204		Valion päässä tutkittu myös liuotinainepäästöä, pohjavesi tarkkailua jatketaan				Kesken	Toiminnanharjoittajat	Vantaan kaupunki, ELY-keskus

107802	Sandö-Grönvik	I	Hanko	17,4	Riskialue	Huono	Pohjaveden tilan seuranta ja selvitykset	toiminnanharjoittajan seurannan aloittaminen tai laajentaminen	7000	2000	1	2455		Tarkentavia painovoimamittauksia tehty, ennakoiva pohjaveden tarkkailu aloitettu			Keskeneräinen	Hangon vesi	ELY-KESKUS	
107801	Hanko	I	Hanko	14,1	Riskialue	Huono	Pohjaveden tilan seuranta ja selvitykset	toiminnanharjoittajan seurannan aloittaminen tai laajentaminen	15000	7000	1	7975		Ennakoiva pohjaveden tarkkailu aloitettu				Hangon vesi	ELY-KESKUS	
109101	Vuosaari	I	Helsinki	2,73	Riskialue	Hyvä	Pohjaveden tilan seuranta ja selvitykset	toiminnanharjoittajan seurannan aloittaminen tai laajentaminen	15000	7000	2	15951		Ns. toiminnanharjoittajat ovat Helsingin vesi ja Helsingin kaupungin ympäristötoimisto, seuranta jatkuva					ELY-KESKUS	
0110651	Hyvinkää	I	Hyvinkää	29,1	Riskialue	Huono	Pohjaveden tilan seuranta ja selvitykset	toiminnanharjoittajan seurannan aloittaminen tai laajentaminen	15000	2000	1	4955	6	Ennakoiva seuranta jatkuva, useiden toiminnanharjoittajien seurantaa jatketaan				Hyvinkään vesi, toiminnanharjoittajat	ELY-KESKUS	
0122405	Hongisto	I	Karkkila	3,68	Riskialue	Huono	Pohjaveden tilan seuranta ja selvitykset	pohjavesiselvityksen tekeminen lisätoimenpiteinä	30000	0	1	5910	1	Torjunta-aineella pilantuneen pohjaveden laajuuden ja torjunta-ainelähteen selvittäminen			Kesken	Karkkilan kaupunki ja toiminnanharjoittaja	ELY-KESKUS	
0122401 A	POLARI-Toivike	I	Karkkila	3,08	Riskialue	Hyvä	Pohjaveden tilan seuranta ja selvitykset	rakenneselvitys/ mallinnus	50000	0	1	3252	1				Kesken	Karkkilan kaupunki	ELY-KESKUS	
0142851 A	Lohjanharju	I	Lohja	8,65	Riskialue	Hyvä	Pohjaveden tilan seuranta ja selvitykset	toiminnanharjoittajan seurannan aloittaminen tai laajentaminen	15000	7000	1	9955		Pohjaveden yhteistarkkailuohjelmaa on laajennettu			Jatkuvaa	Toiminnanharjoittajat, Lohjan kaupunki, Lohjan vesi	ELY-KESKUS	Toiminnanharjoittajat, Lohjan Vesi, Lohjan kaupunki

0142851 B	Lohjanharju	I	Lohja	23	Riskialue	Hyvä	Pohjaveden tilan seuranta ja selvitykset	toiminnanharjoittajan seurannan aloittaminen tai laajentaminen	15000	7000	1	9955		Pohjaveden yhteistarkkailuohjelma on laajennettu			Jatkuvaa	Toiminnanharjoittajat, Lohjan kaupunki, Lohjan vesi	ELY-KESKUS	Toiminnanharjoittajat, Lohjan Vesi, Lohjan kaupunki	
0158555	Panimonmäki	I	Loviisa	5,51	Riskialue	Hyvä	Pohjaveden tilan seuranta ja selvitykset	pohjavesiselvityksen tekeminen lisätoimenpiteenä	20000	0	1	3940	6	Pohjaveden kemiallisen tilan selvittäminen nykyistä tarkemmin							
0158555	Panimonmäki	I	Loviisa	5,51	Riskialue	Hyvä	Pohjaveden tilan seuranta ja selvitykset	rakenneselvitys/ mallinnus	50000	0	1	3252	1				Kesken				
0158555	Panimonmäki	I	Loviisa	5,51	Riskialue	Hyvä	Pohjaveden tilan seuranta ja selvitykset	toiminnanharjoittajan seurannan aloittaminen tai laajentaminen	15000	3000	1	3975	6	Loviisan veden tarkkailuohjelma tarkistettu ja täydennetty				Loviisan vesi	ELY-KESKUS		
0150405	Uusisilta	I	Myrskylä	3,16	Riskialue	Hyvä	Pohjaveden tilan seuranta ja selvitykset	rakenneselvitys/ mallinnus	25000	0	1	4925					Kesken	Loviisan seudun vesi, Myrskylän kunta	ELY-KESKUS		
0158554 A	Orrmossmalmien A	I	Myrskylä	1,82	Riskialue	Hyvä	Pohjaveden tilan seuranta ja selvitykset	rakenneselvitys/ mallinnus	25000	0	1	4925					Kesken	Loviisan seudun vesi, Myrskylän kunta	ELY-KESKUS		
0154305	Teilinummi	I	Nurmijärvi	0,9	Riskialue	Hyvä	Pohjaveden tilan seuranta ja selvitykset	pohjavesiselvityksen tekeminen lisätoimenpiteenä	50000	0	1	3252	3	Tekopohjavesihanke ei ole edennyt tutkimusvaiheeseen			Kesken	Nurmijärven vesi	ELY-KESKUS		
0154305	Teilinummi	I	Nurmijärvi	0,9	Riskialue	Hyvä	Pohjaveden tilan seuranta ja selvitykset	rakenneselvitys/ mallinnus	45000	0	1	2927	6	Rakenneselvitys on tehty			Valmis	Nurmijärven vesi	ELY-KESKUS		

0154305	Teilinummi	I	Nurmijärvi	0,9	Riskialue	Hyvä	Pohjaveden tilan seuranta ja selvitykset	toiminnanharjoittajan seurannan aloittaminen tai laajentaminen	7000	2000	1	3379		Ennakoivaa pohjavedentarkkailua on jatkettu			Valmis	Nurmijärven vesi	ELY-KESKUS
0154352	Kiljava	I	Nurmijärvi	17	Riskialue	Hyvä	Pohjaveden tilan seuranta ja selvitykset	pohjavesiselvityksen tekeminen lisätoimenpiteinä	30000	0	1	5910	6	Torjunta-aineella pilaanuneen pohjaveden laajuuden selvittäminen			Kesken	Toiminnanharjoittaja, Nurmijärven vesi	ELY-KESKUS
0154301	Valkoja	I	Nurmijärvi	9,35	Riskialue	Hyvä	Pohjaveden tilan seuranta ja selvitykset	rakenneselvitys/ mallinnus	50000	0	1	9850	6				Kesken	Nurmijärven Vesi ja kunta	ELY-KESKUS
0154301	Valkoja	I	Nurmijärvi	9,35	Riskialue	Hyvä	Pohjaveden tilan seuranta ja selvitykset	toiminnanharjoittajan seurannan aloittaminen tai laajentaminen	12000	7000	1	3379		Ennakoivaa pohjavedentarkkailua on jatkettu			Kesken		ELY-KESKUS
0161302	Sandmalmen	I	Porvoo	1,87	Riskialue	Hyvä	Pohjaveden tilan seuranta ja selvitykset	rakenneselvitys/ mallinnus	40000		1		6	Rakenneselvitys on tehty, maa-ainesten ottotoiminta jatkuu			Valmis		ELY-KESKUS
0161601	Pukkilan kk	I	Pukkila	2,39	Riskialue	Hyvä	Pohjaveden tilan seuranta ja selvitykset	rakenneselvitys/ mallinnus	25000	0	1	4925	6				Keskeneräinen	Pukkilan vesi ja kunta	ELY-KESKUS
0161601	Pukkilan kk	I	Pukkila	2,39	Riskialue	Hyvä	Pohjaveden tilan seuranta ja selvitykset	toiminnanharjoittajan seurannan aloittaminen tai laajentaminen	7000	2000	1	2455		Ennakoiva pohjaveden tarkkalu jatkuu				Pukkilan vesi ja kunta	ELY-KESKUS

0161602	Vanhalanmäki	I	Pukkila	1,87	Riskialue	Hyvä	Pohjaveden tilan seuranta ja selvitykset	rakenneselitys/ mallinnus	20000	0	1	1301	6	Ennakoiva pohjaveden tarkkalu jatkuu				Pukkilan vesi ja Keskeneräin kunta	ELY-KESKUS
0183551	Björknäs	I	Raasepori	5,31	Riskialue	Hyvä	Pohjaveden tilan seuranta ja selvitykset	toiminnanharjoittajan seurannan aloittaminen tai laajentaminen	7000	2000	1	2455						Raaseporin vesi, toiminnanharjoittajat	ELY-KESKUS
0160651	Ekerö	I	Raasepori	10,3	Riskialue	Hyvä	Pohjaveden tilan seuranta ja selvitykset	toiminnanharjoittajan seurannan aloittaminen tai laajentaminen	7000	2000	1	3379							ELY-KESKUS
0122001 A	Karjaa	I	Raasepori	1,21	Riskialue	Hyvä	Pohjaveden tilan seuranta ja selvitykset	toiminnanharjoittajan seurannan aloittaminen tai laajentaminen	7000	2000	1	3379		Toiminnanharjoittajana Raaseporin vesi				Raaseporin vesi, toiminnanharjoittajat	ELY-KESKUS
0122051 B	Meltola-Mustio	I	Raasepori	6,08	Riskialue	Hyvä	Pohjaveden tilan seuranta ja selvitykset	toiminnanharjoittajan seurannan aloittaminen tai laajentaminen	10000	2000	1	2650	6					Raaseporin vesi, toiminnanharjoittajat	ELY-KESKUS
0175315	Söderkulla	I	Sipoo	1,95	Riskialue	Huono	Pohjaveden tilan seuranta ja selvitykset	rakenneselitys/ mallinnus	25000	0	1	1626						Sipoon kunta TSVKY	ELY-KESKUS
0185801 A	Hyrylä	I	Tuusula	3,71	Riskialue	Hyvä	Pohjaveden tilan seuranta ja selvitykset	toiminnanharjoittajan seurannan aloittaminen tai laajentaminen	7000	2000	1	2455						Tusulan kunta, TSVKY	ELY-KESKUS


0185806	Kaikula	I	Tuusula	0,81	Riskialue	Hyvä	Pohjaveden tilan seuranta ja selvitykset	pohjavesiselvityksen tekeminen lisätoimenpiteenä	20000	0	1	1301	1				Kesken	Tusulan kunta, TSVKY	ELY-KESKUS	
0185806	Kaikula	I	Tuusula	0,81	Riskialue	Hyvä	Pohjaveden tilan seuranta ja selvitykset	rakenneselvitys/ mallinnus	45000	0	1	2927	1	Rakenneselvitys tehty, lisäselvityksiä myös				Valmis	Tusulan kunta, TSVKY	ELY-KESKUS
0185851	Jäniksenlinna	I	Tuusula	2,95	Riskialue	Hyvä	Pohjaveden tilan seuranta ja selvitykset	rakenneselvitys/ mallinnus	40000	0	1	7880	6	Rakenneselvitys tehty, lisäselvityksiä myös				Valmis	Tusulan kunta, TSVKY	ELY-KESKUS
0109204	Lentoasema	I	Vantaa	4,02	Riskialue	Hyvä	Pohjaveden tilan seuranta ja selvitykset	rakenneselvitys/ mallinnus	30000	0	1	1951	1					Kesken	Finnavia	ELY-KESKUS
0109201	Valkealähde	I	Vantaa	8,14	Riskialue	Huono	Pohjaveden tilan seuranta ja selvitykset	pohjavesiselvityksen tekeminen lisätoimenpiteenä	30000	0	1	5910	6	Ennakoiva pohjaveden seurantaohjelma suunniteltu				Kesken	HSY, Vantaan kaupunki, toiminnanharjoittajat	ELY-KESKUS
0109201	Valkealähde	I	Vantaa	8,14	Riskialue	Huono	Pohjaveden tilan seuranta ja selvitykset	toiminnanharjoittajan seurannan aloittaminen tai laajentaminen	7000	2000	1	2455		seurantaa jatkettu				Jatkuu	Toiminnanharjoittajat, Vantaan kaupunki	ELY-KESKUS
0109252	Fazerila	I	Vantaa	2,84	Riskialue	Huono	Pohjaveden tilan seuranta ja selvitykset	pohjavesiselvityksen tekeminen lisätoimenpiteenä	20000	0	1	1301	1	Likaantuneen alueen pohjavesiselvityksiä on tehty, seurantaa jatkettu				Kesken	Toiminnanharjoittajat, Vantaan kaupunki	ELY-KESKUS
0109252	Fazerila	I	Vantaa	2,84	Riskialue	Huono	Pohjaveden tilan seuranta ja selvitykset	rakenneselvitys/ mallinnus	50000	0	1	3252	1	Ei ole tehty						ELY-KESKUS


0192704	Isolähde	I	Vihti	7,84	Riskialue	Hyvä	Pohjaveden tilan seuranta ja selvitykset	toiminnanharjoittajan seurannan aloittaminen tai laajentaminen	7000	2000	2	4910	6	Ennakoiva pohjaveden seurantaohjelma aloitettu				Vihdin vesihuolto	ELY-KESKUS	
0192755	Nummelanharju	I	Vihti	13	Riskialue	Huono	Pohjaveden tilan seuranta ja selvitykset	toiminnanharjoittajan seurannan aloittaminen tai laajentaminen	15000	7000	1	7975		Ennakoiva pohjaveden seurantaohjelma aloitettu				Vihdin vesihuolto	ELY-KESKUS	
0110653	Noppo	I	Hyvinkää	6,07	Riskialue	Huono	Suojelusuunnitelmat	Suojelusuunnitelman päivittäminen ja seurantaryhmän toiminta	15000	2500	1	5455		Vireillä alustavasti					kunta/vesihuoltolaitos/ELY	YM/kunta/vesihuoltolaitos
0125702	Veikkola	I	Kirkkonummi	1,17	Riskialue	Hyvä	Suojelusuunnitelmat	Suojelusuunnitelman päivittäminen ja seurantaryhmän toiminta	15000	2500	1	5455		Vireillä alustavasti					kunta/vesihuoltolaitos/ELY	YM/kunta/vesihuoltolaitos
0154351	Rajämäki	I	Nurmijärvi	17,2	Riskialue	Hyvä	Suojelusuunnitelmat	Suojelusuunnitelman päivittäminen ja seurantaryhmän toiminta	15000	2500	1	5455		Vireillä alustavasti					kunta/vesihuoltolaitos/ELY	YM/kunta/vesihuoltolaitos
0154305	Teilinummi	I	Nurmijärvi	0,9	Riskialue	Hyvä	Suojelusuunnitelmat	Suojelusuunnitelman päivittäminen ja seurantaryhmän toiminta	15000	2500	1	5455		Suojelusuunnitelma päivitetty						
0154301	Valkoja	I	Nurmijärvi	9,35	Riskialue	Hyvä	Suojelusuunnitelmat	Suojelusuunnitelman päivittäminen ja seurantaryhmän toiminta	15000	2500	1	5455		Suojelusuunnitelma päivitetty						


0161301	Saksanniemi	I	Porvoo	2,26	Riskialue	Hyvä	Suojelusuunnitelmat	Suojelusuunnitelman laatiminen	15000	0	1	1942	1	Suojelusuunnitelma laadittu							
0161352	Kerkkoo	I	Porvoo	5,72	Riskialue	Hyvä	Suojelusuunnitelmat	Suojelusuunnitelman laatiminen	25000	0	1	4925	6	Suojelusuunnitelma laadittu							
0185807	Lahela	I	Tuusula	2,91	Riskialue	Hyvä	Suojelusuunnitelmat	Suojelusuunnitelman päivittäminen ja seurantaryhmän toiminta	15000	2500	1	5455		Vireillä alustavasti						kunta/vesihuoltolaitos/ELY	YM/kunta/vesihuoltolaitos
0185806	Kaikula	I	Tuusula	0,81	Riskialue	Hyvä	Suojelusuunnitelmat	Suojelusuunnitelman päivittäminen ja seurantaryhmän toiminta	15000	2500	1	5455		Vieillä alustavasti						kunta/vesihuoltolaitos/ELY	YM/kunta/vesihuoltolaitos
0185851	Jäniksenlinna	I	Tuusula	2,95	Riskialue	Hyvä	Suojelusuunnitelmat	Suojelusuunnitelman päivittäminen ja seurantaryhmän toiminta	20000	3500	1	7440		Vireillä alustavasti							YM/kunta/vesihuoltolaitos
109204	Lentoasema	I	Vantaa	4,02	Riskialue	Hyvä	Suojelusuunnitelmat	Suojelusuunnitelman päivittäminen ja seurantaryhmän toiminta	15000	2500	1	5455		Kehäratatunneli, Pohjaveden tarkkailu jatkuva, Ottamo suljettu						kunta/vesihuoltolaitos/ELY	YM/kunta/vesihuoltolaitos
109201	Valkealähde	I	Vantaa	8,14	Riskialue	Huono	Suojelusuunnitelmat	Suojelusuunnitelman päivittäminen ja seurantaryhmän toiminta	15000	2500	1	5455		Ennakoiva pohjaveden tarkkailuohjelma suunniteltu, ottamo suljettu						kunta/vesihuoltolaitos/ELY	YM/kunta/vesihuoltolaitos
0109252	Fazerila	I	Vantaa	2,84	Riskialue	Huono	Suojelusuunnitelmat	Suojelusuunnitelman päivittäminen ja seurantaryhmän toiminta	15000	2500	1	5455		Pohjaveden tarkkailu jatkuva, seurantaryhmä kokouksia pidetään						kunta/vesihuoltolaitos/ELY	YM/kunta/vesihuoltolaitos

0192755	Nummelanharju	I	Vihti	13	Riskialue	Huono	Suojelusuunnitelmat	Suojelusuunnitelman päivittäminen ja seurantaryhmän toiminta	10000	0	1	1970	Suojelusuunnitelma päivitetty, ennakoiva pohjaveden tarkkailu aloitettu				Vihdin vesihuolto/Kunta/ELY-KESKUS	Vihdin vesihuolto/Kunta/ELY-KESKUS	
0158555	Panimonmäki	I	Loviisa	5,51	Riskialue	Hyvä	Teollisuus, yritystoiminta ja varastointi	toimijoiden ympäristölupatarpeen harkinta					Ei varmaa tietoa				Loviisan kaupunki, toiminnanjoittaja		Toiminnanharjoittaja
0158555	Panimonmäki	I	Loviisa	5,51	Riskialue	Hyvä	Teollisuus, yritystoiminta ja varastointi	toiminnan ohjaaminen pohjavesialueen ulkopuolelle					Kaikkia toimintoja ei ole vielä lopetettu,				Loviisan kaupunki, toiminnanjoittaja		Toiminnanharjoittaja
0150501	Ojala	I	Mäntsälä	3,22	Riskialue	Hyvä	Teollisuus, yritystoiminta ja varastointi	toiminnan ohjaaminen pohjavesialueen ulkopuolelle					Ei ole vielä siirtynyt, pohjavesitarkkailu jatkuu				Mäntsälän kunta, toiminnanharjoittaja		Toiminnanharjoittaja
0122001 A	Karjaa	I	Raasepori	1,21	Riskialue	Hyvä	Teollisuus, yritystoiminta ja varastointi	toiminnan ohjaaminen pohjavesialueen ulkopuolelle					2 jakeluasemaa lopetettu				Raaseporin kaupunki		Toiminnanharjoittaja
0122051 B	Meltola-Mustio	I	Raasepori	6,08	Riskialue	Hyvä	Teollisuus, yritystoiminta ja varastointi	toiminnan ohjaaminen pohjavesialueen ulkopuolelle					Romuttamon pohjavesiseuranta jatkettu ja laajennettu				Raaseporin kaupunki	UUDELY	Toiminnanharjoittaja
0185807	Lahela	I	Tuusula	2,91	Riskialue	Hyvä	Teollisuus, yritystoiminta ja varastointi	toimijoiden ympäristölupatarpeen harkinta									Tuusulan kunta		Toiminnanharjoittaja
0185807	Lahela	I	Tuusula	2,91	Riskialue	Hyvä	Teollisuus, yritystoiminta ja varastointi	toiminnan ohjaaminen pohjavesialueen ulkopuolelle					Muutamia toimintoja lopetettu, osa toiminnanharjoittajista jatkaa pohjavesialueella				Tuusulan kunta		Toiminnanharjoittaja

0142852	Kirkniemi	I	Lohja	2,27	Riskialue	Huono	Turkistuotanto	lopettavien tarha-alueiden kunnostaminen	100000	0	1	6505	6	Ei ole lähiaikojen suunnitelmissa, ex toiminnanharjoittaja ei tee mitään				? Lohjan kaupunki?	UUDELY
0142852	Kirkniemi	I	Lohja	2,27	Riskialue	Huono	Turkistuotanto	lopettavien tarha-alueiden pohjavesivaikutusten selvittäminen	30000	0	0	0	6	Mukana VHS pohjavesiseurannassa				UUDELY	







--

--

--

--



--

Toiminnanharjoittaja voi hakea tukea ELY- keskukselta

Toiminnanharjoittaja voi hakea tukea ELY- keskukselta

Pohjavesialuetta
tuskin tullaan
ottamaan
vedenhankinta
käyttöön

Tarkkailua jatketaan




Pohjaveden
yhteistarkkailu
jatkuu

Pohjaveden
yhteistarkkailu
jatkuu

Pohjaveden
laaduntarkkailua
suunniteltu

Panimonmäen
vedenottamon
tarkkailuohjelmaa
täydennetty



Pohjaveden tarkkailua jatketaan

