



Fingrid Oyj

400 + 110 kV voimajohtohanke Hikiä-Forssa

Ympäristövaikutusten arviointi 1:30 000

Merkinnät

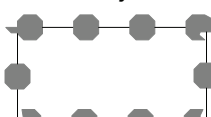




Voimajohtoreitin vaihtoehdot

-  Uuden 400 kV voimajohdon pääjohtoreittivaihtoehto
-  Uuden 400 kV voimajohdon alavaihtoehto

Nykyiset voimajohdot

-  400 kV
-  110 kV

Alueet ja kohteet

-  Natura 2000-alue
-  Luonnonsuojelualue
-  Arvokas maisemanähtävyys
-  Arvokas maisema-alue
-  Luonnon monimuotoisuuden kannalta arvokas alue



Geologisesti arvokas alue



Perinnemaisemakohde



Pohjavesialue



Merkittävä lintujen lentoreitti



Asuinrakennus tai loma-asunto, etäisyys voimajohdosta alle 100 m



Liito-oravahavaihto



Muu merkittävä luontokohde



Kiinteä muinaismuisto



Maakaasuputken linjaus

Tampere 28.10.2008

FCG Planeko Oy
Marja Nuottajärvi, biologi

Karttalehtijako 1-9:

Pohjakartat

© Maanmittauslaitos, lupa nro 24/MYY/08

Pohjakartta © AffectorGenimap Finland Oy, lupa L7513/08

