

Ohjeita Vaikuta vesiin -kartan käyttöön

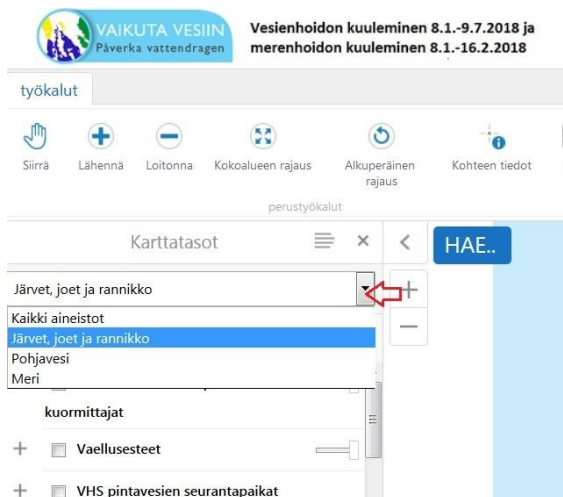
Vaikuta vesiin -karttaan on koottu pinta- ja pohjavesien tilaa kuvaavia aineistoja sekä aineistoja niiden tilaa heikentävistä tekijöistä, kuten maa- ja metsätaloudesta, pistekuormituksesta, kalojen vaellusesteistä, mahdollisesti pilaantuneista maa-alueista, meriliikenteestä jne. Kartan avulla näet mitä vesien kannalta keskeisiä kysymyksiä on ratkaistavana sinun lähiseudullasi. Antamalla palautetta voit ottaa kantaa onko karttapalvelussa ja muussa kuulemismateriaalissa esitetty kaikki oleellinen mitä vesienhoidon suunnittelussa mielestäsi pitäisi ottaa huomioon. Kuulemisaineisto ja lisätietoa palautteen antamisesta löytyy nettisivulta http://www.ymparisto.fi/fi-FI/Vaikuta_vesiin.

Karttapalvelun käynnistys: <http://paikkatieto.ymparisto.fi/vaikutavesiin>

Karttapalvelun kieli määräytyy selaimen kieliasetusten mukaan. Mikäli selaimen asetuksessa on määritetty kieleksi sv-FI, avautuvat toiminnallisuudet suoraan ruotsin kielisenä lyhytosoitteella <http://paikkatieto.ymparisto.fi/vaikutavesiin>. Tällöin kaikki haut ja kuulemisen lisätiedot avautuvat ruotsiksi. Huom! Aineistojen otsikot ovat vain suomeksi myös ruotsinkielistä selainta käytettäessä. Meriaineistot ovat HELCOMin karttoja ja niiden kieli on englanti.

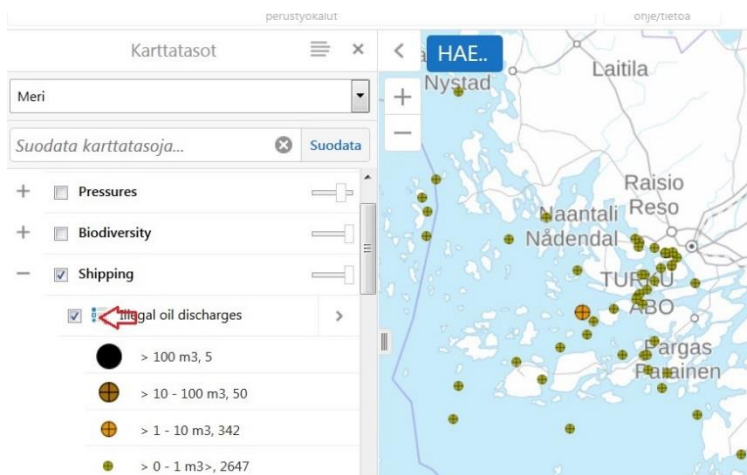
Kartta-aineistot on ryhmitelty alasvetovalikkoon seuraavasti:

Kaikki aineistot
Järvet, joet ja rannikko
Pohjavesi
Meri

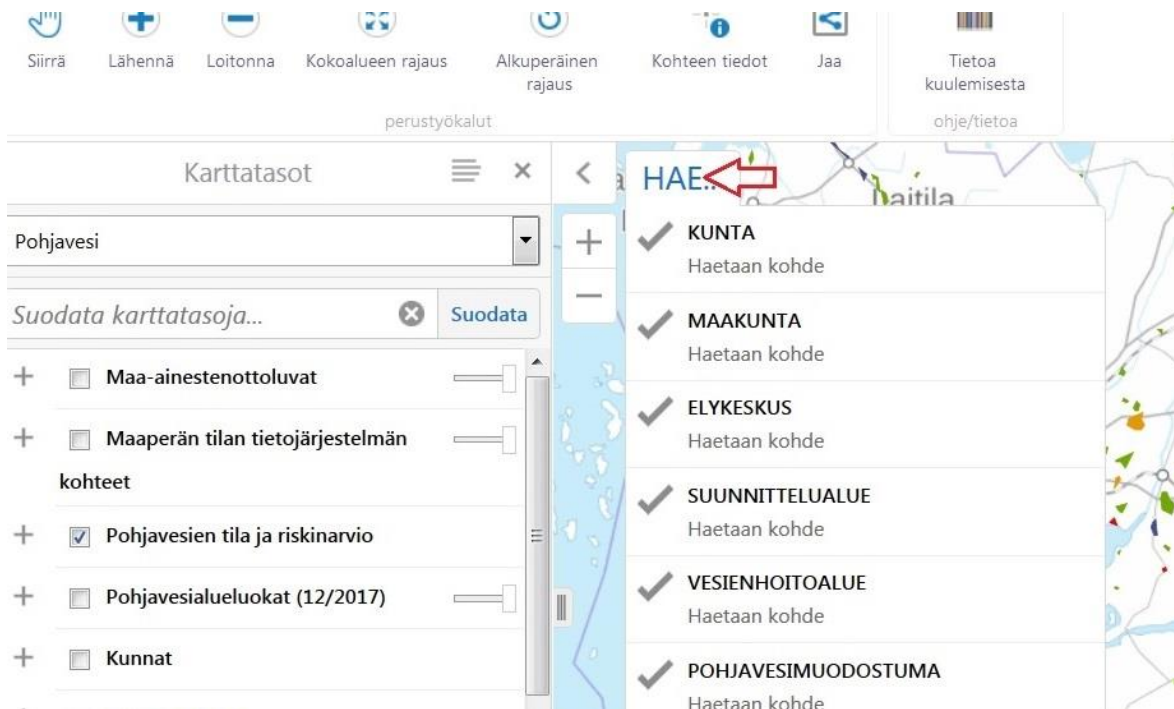


Plus-painikkeesta saa **lisää alavalikoita näkyviin** ja ruksaamalla laatikon saa **aineiston kartalle näkyviin**. Huom! Osa aineistoista näkyy vain tietyllä mittakaavalla, joten zoomaa karttaa tarvittaessa.

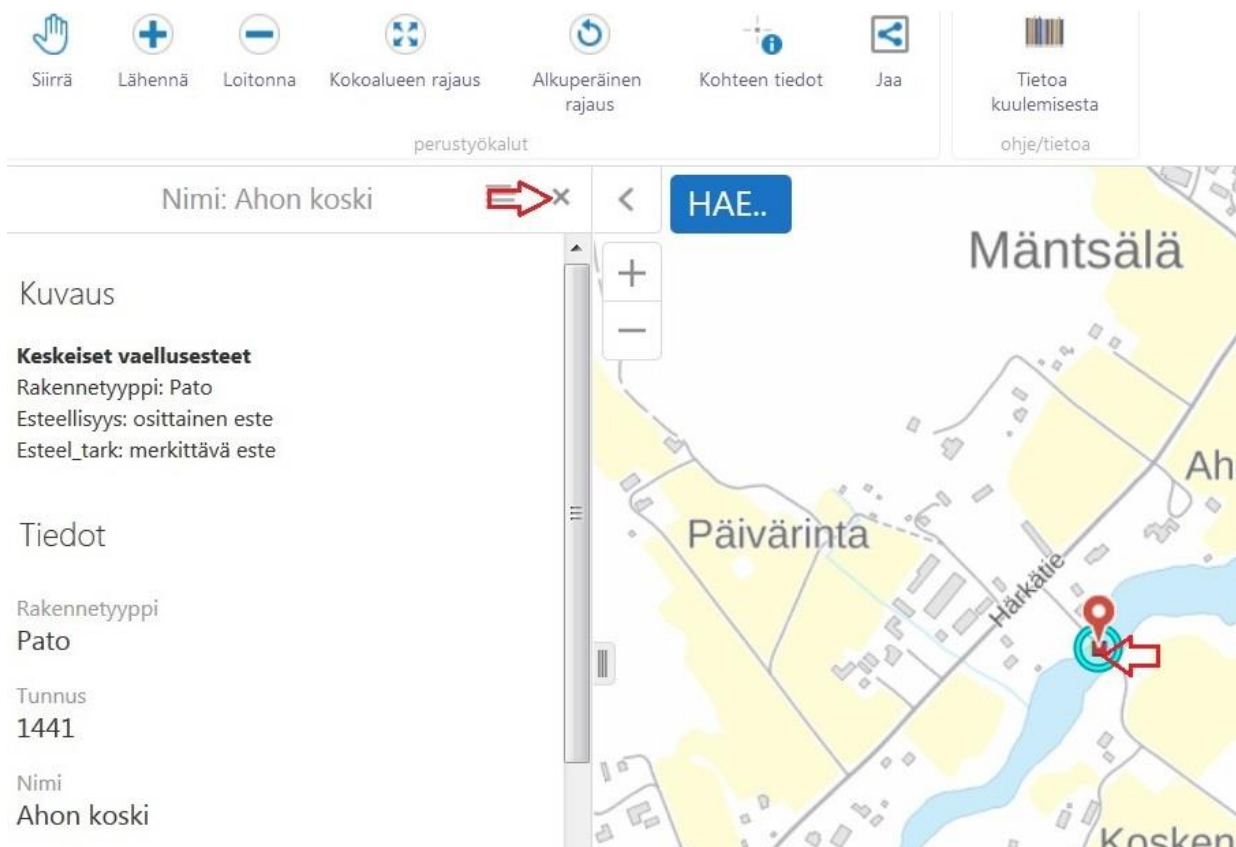
Selitteen saa näkyviin klikkaamalla selitteen kuvaketta aineiston otsikon vieressä.



Hae-painikkeella saa haettua alueita esim. kunnan, suunnittelualueen, pohjavesimuodostuman tai pintavesimuodostuman nimellä.



Klikkaamalla kohdetta saa näkyviin **kohteen tietoja**. Karttatasovalikon saa takaisin näkyviin klikkaamalla ruksia kuten kuvassa:



Karttatason läpinäkyvyyttä voidaan säätää työkalulla joka löytyy karttatason otsikon oikealla puolella.

