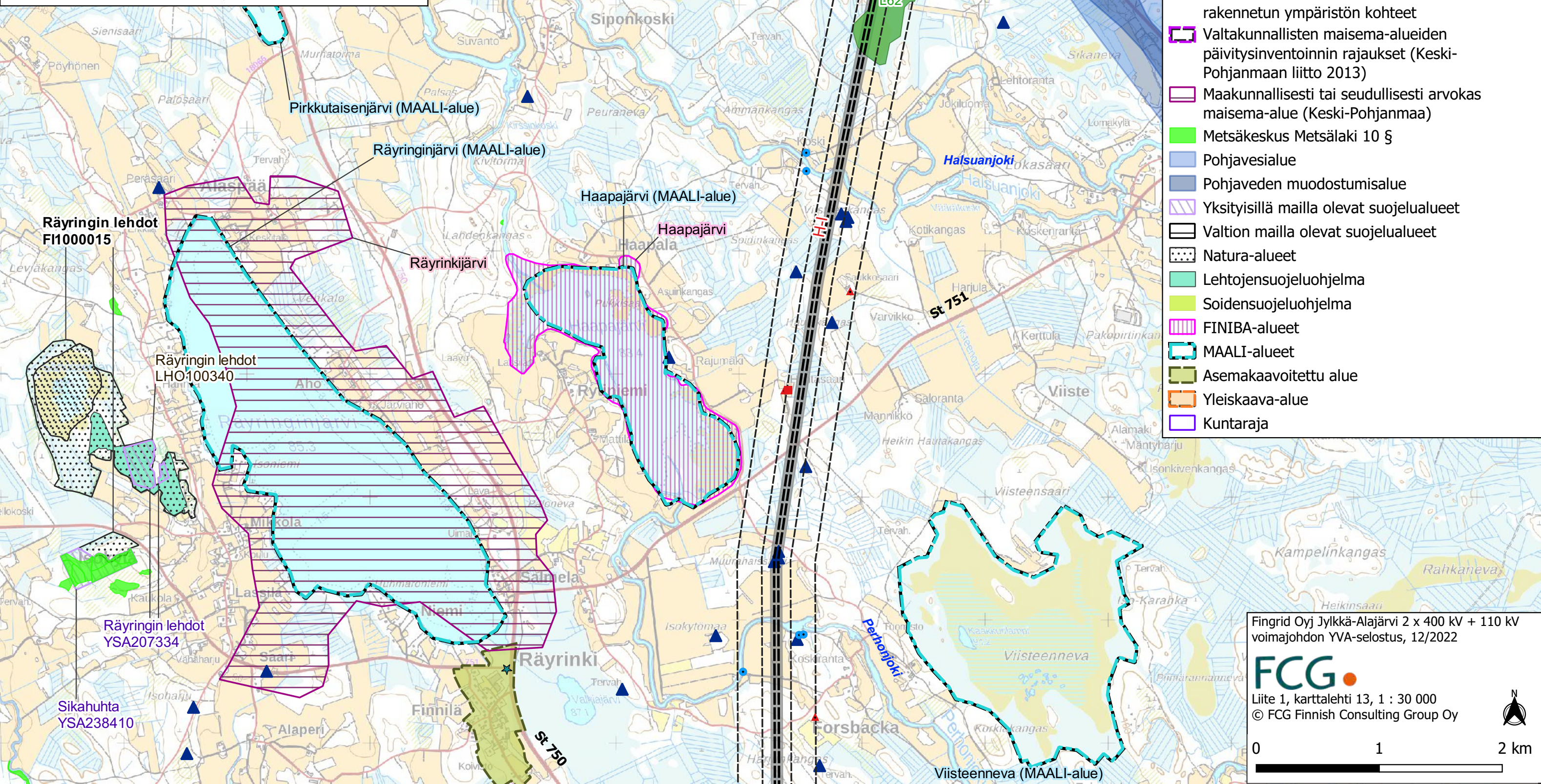


- Suunniteltu 2 x 400 kV + 110 kV voimajohto
- Etäisyysvyöhyke 100 m ja 300 m
- Uusi johtoalue
- Muun toimijan 110 kV voimajohto
- Asuinrakennus alle 100 m
- ▲ Asuinrakennus 100-300 m
- Lomarakennus 100-300 m
- Inventoitu arvokas luontokohde (FCG 2021-2022)
- ▲ Muinaisjäännös tai muu kulttuuriperintökohde
- Muinaisjäännös tai muu kulttuuriperintöalue
- ★ Paikallisesti arvokkaat maiseman tai rakennetun ympäristön kohteet
- Valtakunnallisten maisema-alueiden päivitysinventoinnin rajaukset (Keski-Pohjanmaan liitto 2013)
- Maakunnallisesti tai seudullisesti arvokas maisema-alue (Keski-Pohjanmaa)
- Metsäkeskus Metsälaki 10 §
- Pohjavesialue
- Pohjaveden muodostumisalue
- Yksityisillä mailla olevat suojelualueet
- Valtion mailla olevat suojelualueet
- Natura-alueet
- Lehtojensuojeluohjelma
- Soidensuojeluohjelma
- FINIBA-alueet
- MAALI-alueet
- Asemakaavoitettu alue
- Yleiskaava-alue
- Kuntaraja

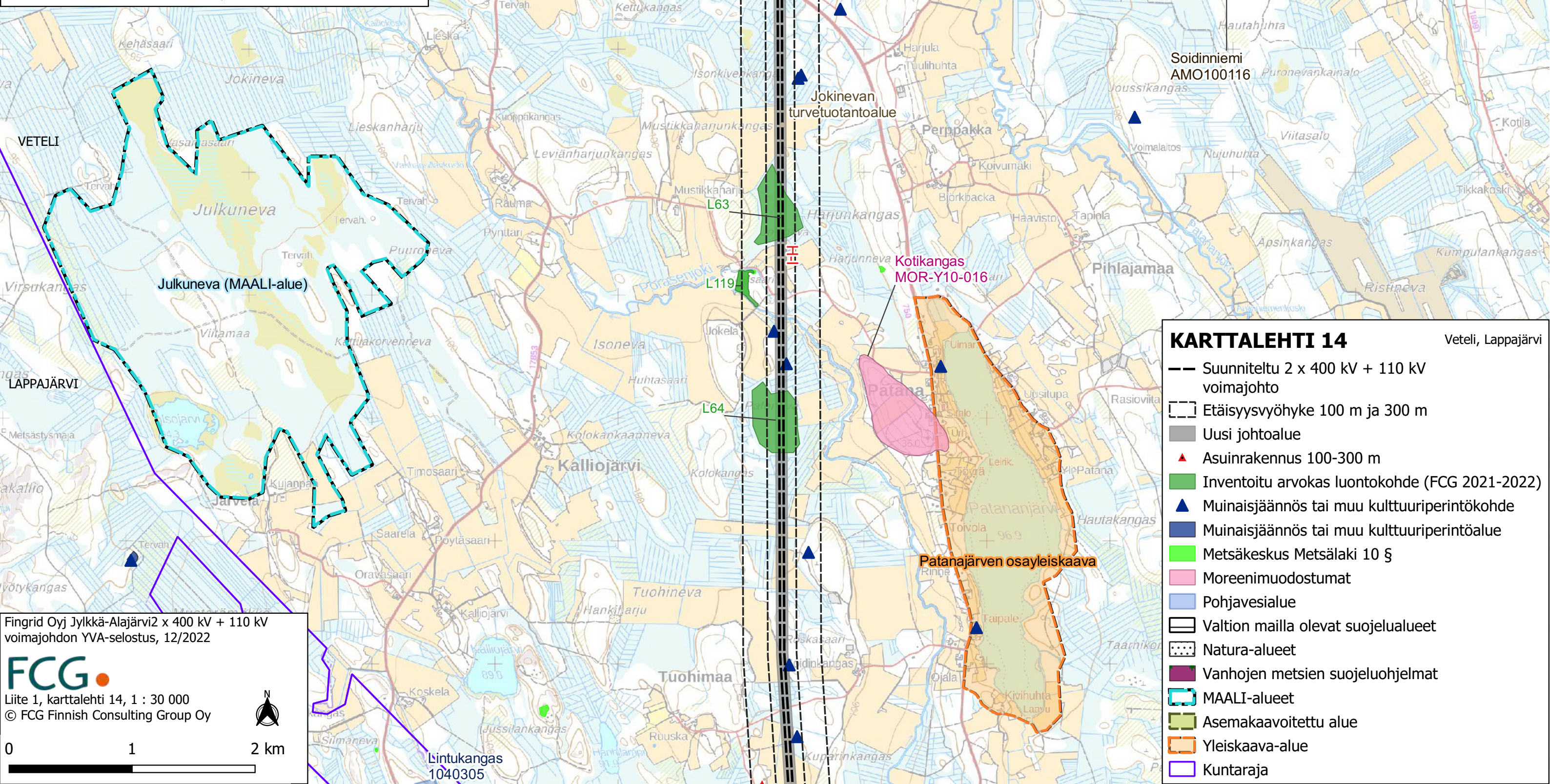
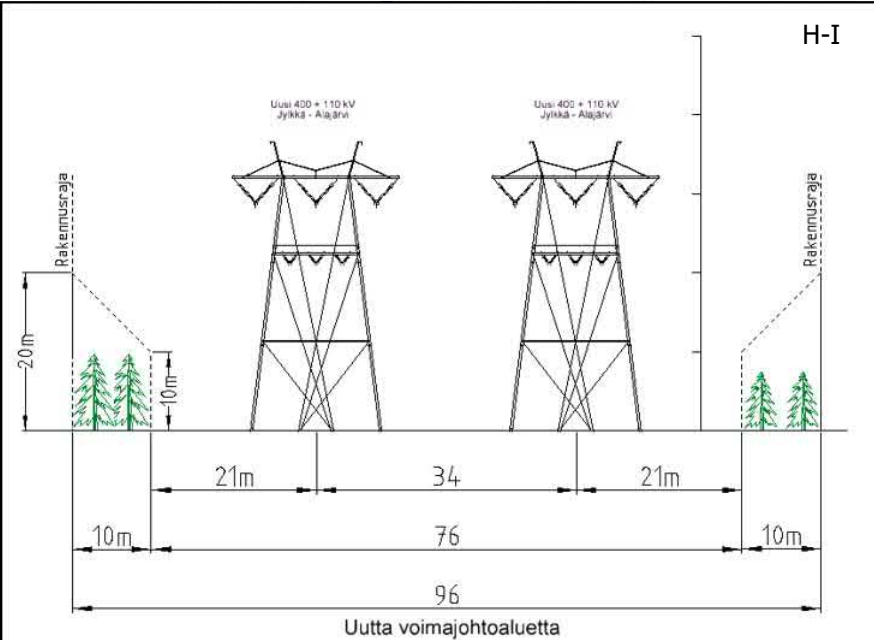


Fingrid Oyj Jylkkä-Alajärvi 2 x 400 kV + 110 kV voimajohdon YVA-selostus, 12/2022

FCG

Liite 1, karttalehti 13, 1 : 30 000
© FCG Finnish Consulting Group Oy

0 1 2 km



KARTTALEHTI 14

Veteli, Lappajärvi

- Suunniteltu 2 x 400 kV + 110 kV voimajohto
- - - Etäisyysvyöhyke 100 m ja 300 m
- Uusi johtoalue
- ▲ Asuinrakennus 100-300 m
- Inventoitu arvokas luontokohde (FCG 2021-2022)
- ▲ Muinaisjäänös tai muu kulttuuriperintökohde
- Muinaisjäänös tai muu kulttuuriperintöalue
- Metsäkeskus Metsälaki 10 §
- Moreenimuodostumat
- Pohjavesialue
- Valtion mailla olevat suojelualueet
- Natura-alueet
- Vanhojen metsien suojeluohjelmat
- MAALI-alueet
- Asemakaavoitettu alue
- Yleiskaava-alue
- Kuntaraja

Fingrid Oyj Jylkkä-Alajärvi 2 x 400 kV + 110 kV voimajohdon YVA-selostus, 12/2022

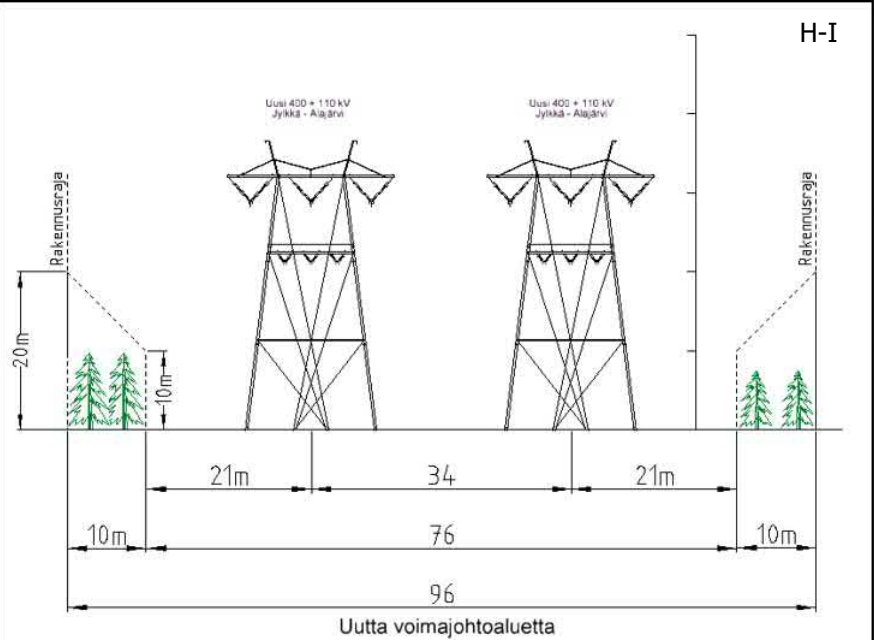
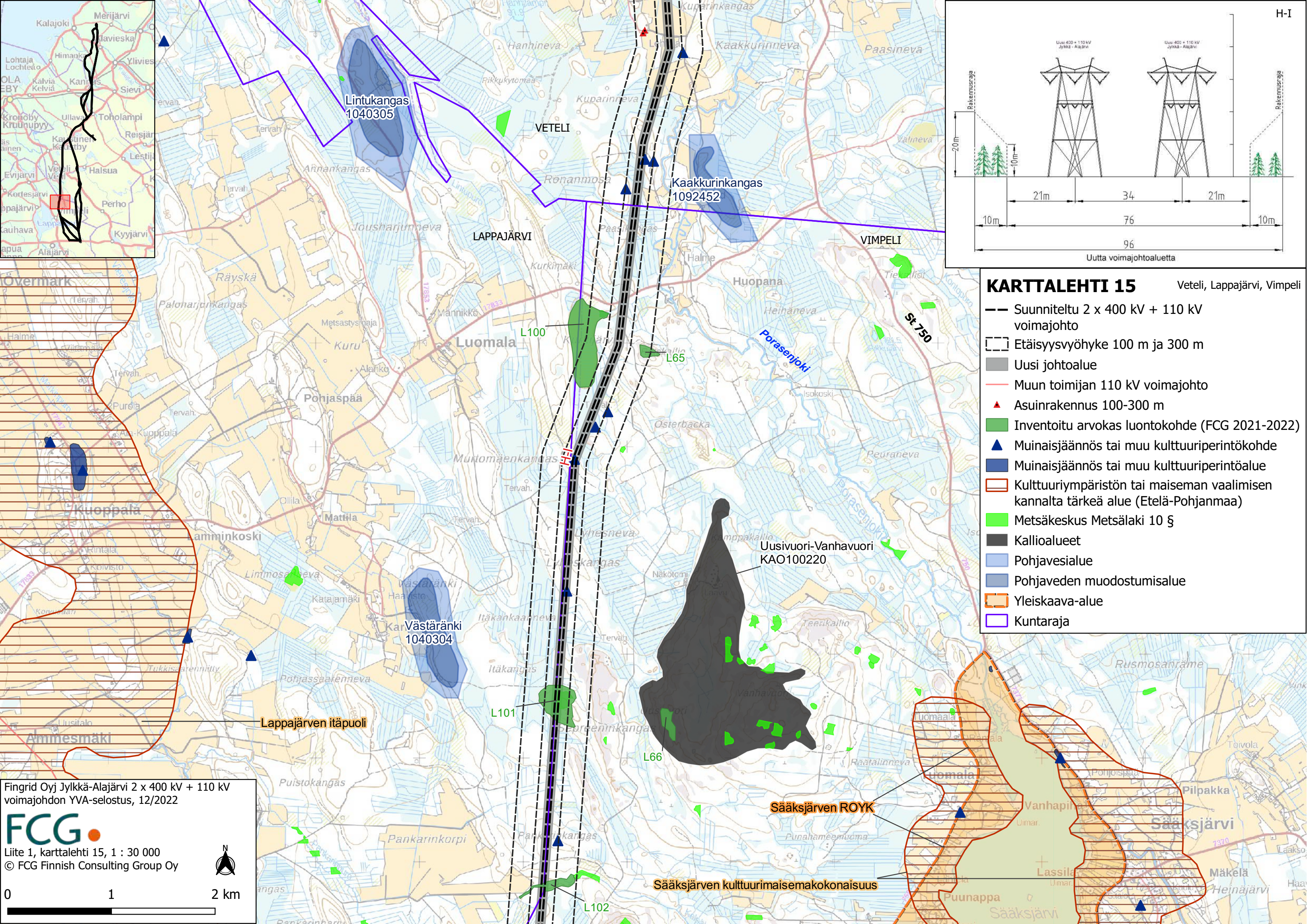
FCG

Liite 1, karttalehti 14, 1 : 30 000

© FCG Finnish Consulting Group Oy

0 1 2 km

Lintukangas 1040305

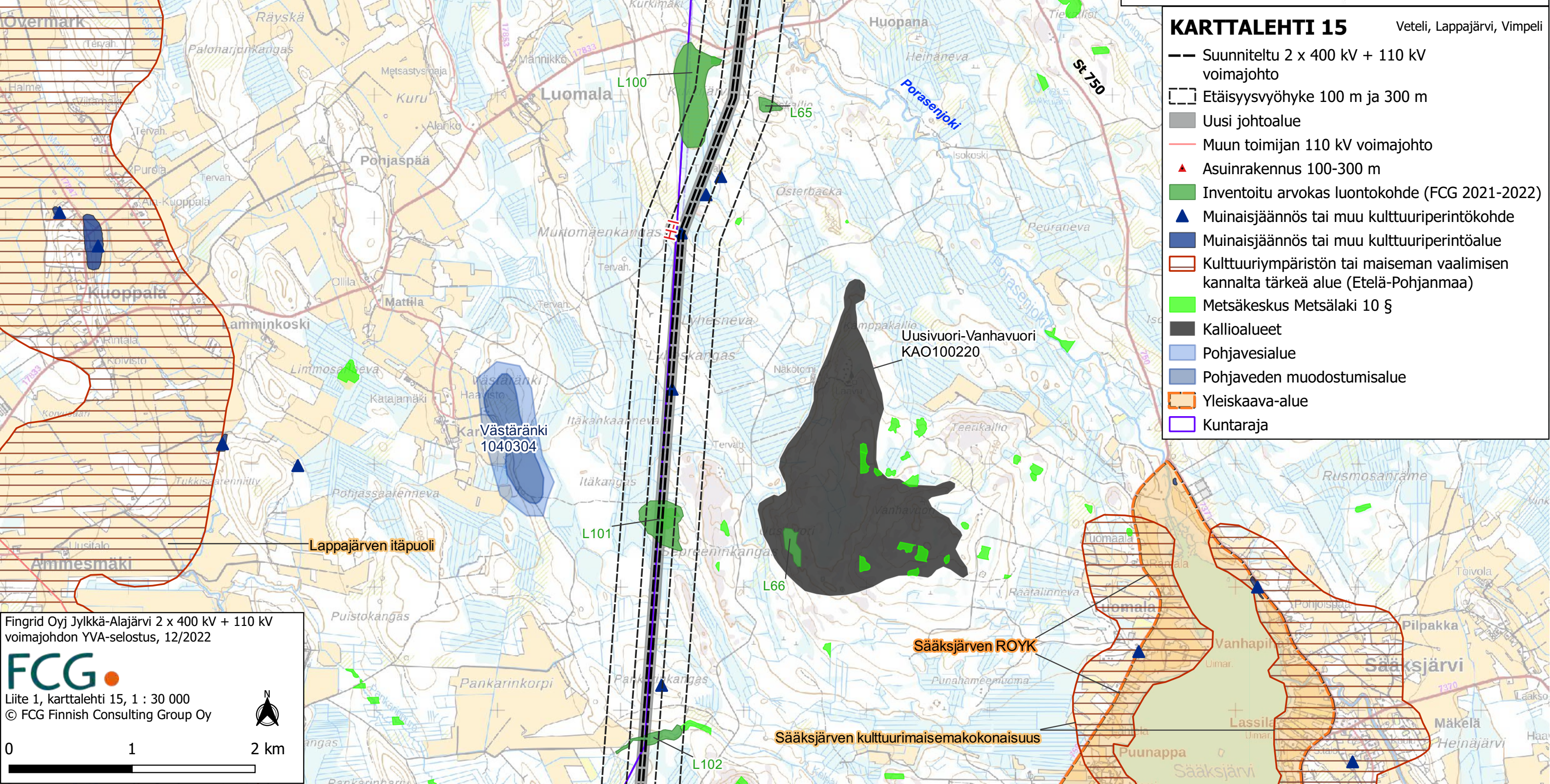


KARTTALEHTI 15 Veteli, Lappajärvi, Vimpeli

- Suunniteltu 2 x 400 kV + 110 kV voimajohto
- Etäisyysvyöhyke 100 m ja 300 m
- Uusi johtoalue
- Muun toimijan 110 kV voimajohto
- ▲ Asuinrakennus 100-300 m
- Inventoitu arvokas luontokohde (FCG 2021-2022)
- ▲ Muinaisjännös tai muu kulttuuriperintökohde
- Muinaisjännös tai muu kulttuuriperintöalue
- Kulttuuriympäristön tai maiseman vaalimisen kannalta tärkeä alue (Etelä-Pohjanmaa)
- Metsäkeskus Metsälaki 10 §
- Kallioalueet
- Pohjavesialue
- Pohjaveden muodostumisalue
- Yleiskaava-alue
- Kuntaraja

Fingrid Oyj Jylkkä-Alajärvi 2 x 400 kV + 110 kV voimajohdon YVA-selostus, 12/2022

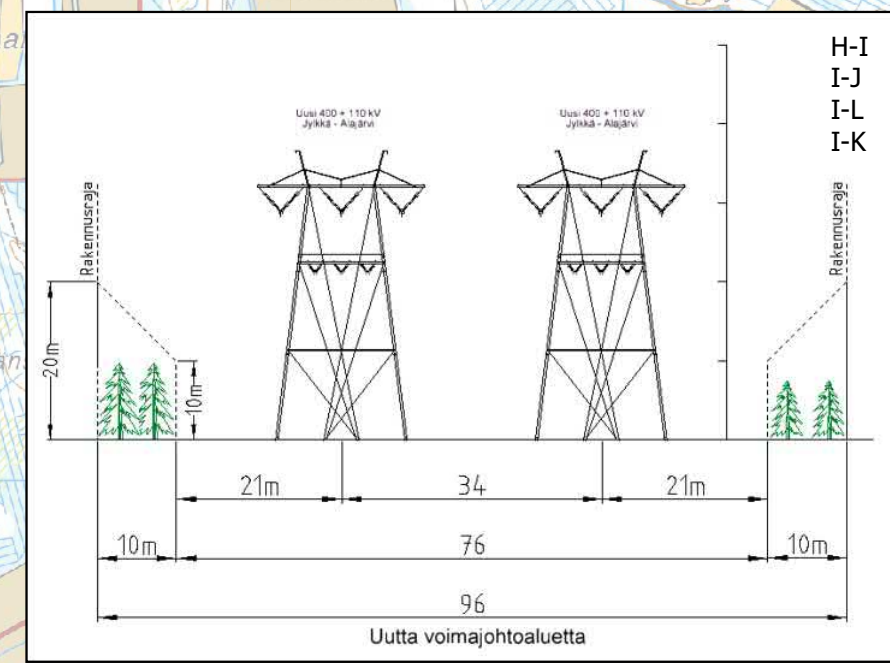
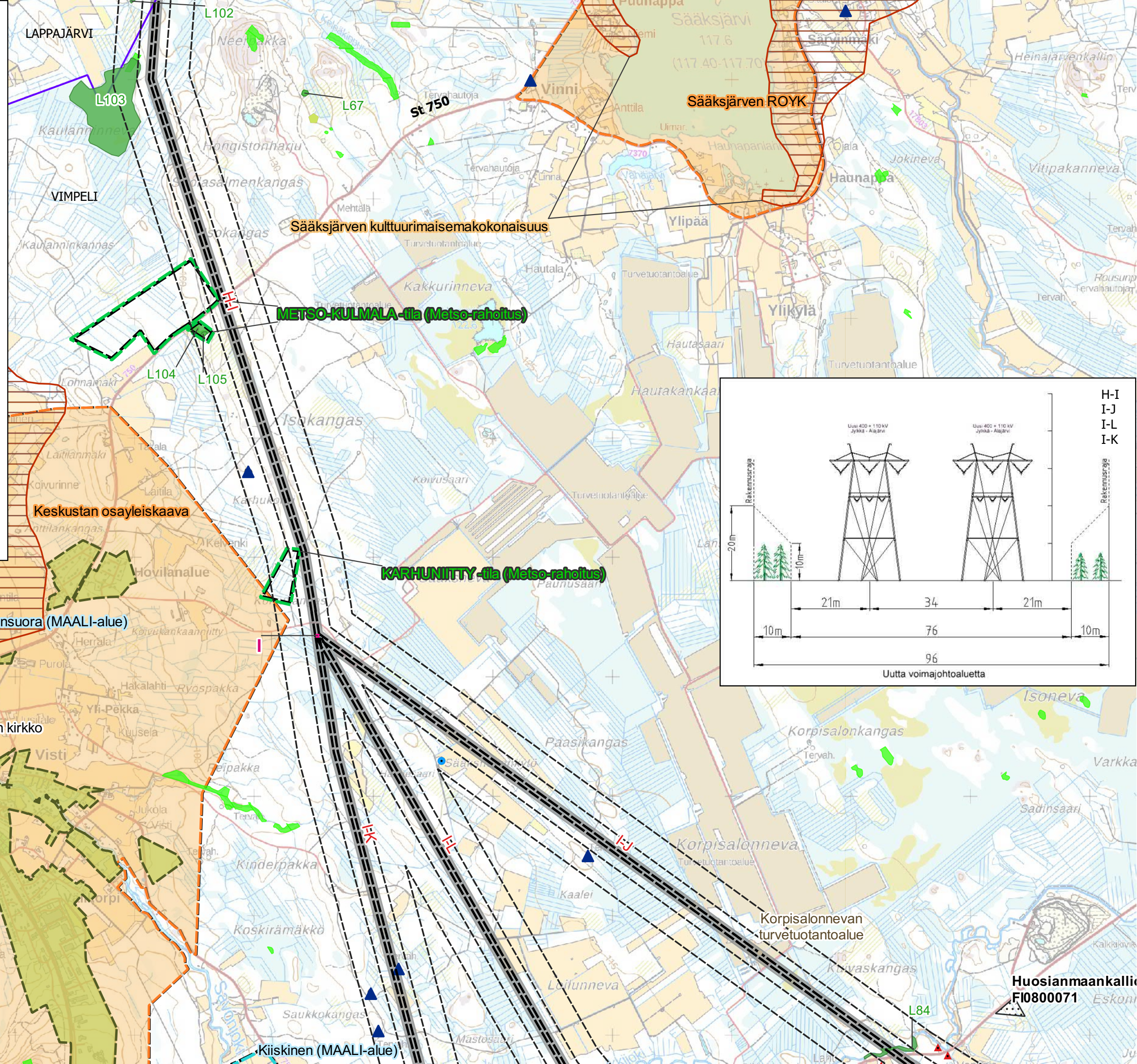
FCG
 Liite 1, karttalehti 15, 1 : 30 000
 © FCG Finnish Consulting Group Oy



KARTTALEHTI 16

Lappajärvi, Vimpeli

- Suunniteltu 2 x 400 kV + 110 kV voimajohto
- - - Etäisyysvyöhyke 100 m ja 300 m
- Uusi johtoalue
- Poikkileikkausten vaihtumiskohdat
- Muun toimijan 110 kV voimajohto
- ▲ Asuinrakennus 100-300 m
- Lomarakennus 100-300 m
- Inventoitu arvokas luontokohde (FCG 2021-2022)
- Metsähallitus, tulevat suojelualueet
- ▲ Muinaisjäännös tai muu kulttuuriperintökohde
- Muinaisjäännös tai muu kulttuuriperintöalue
- RKY 2021 -alueet
- ★ Suojellut rakennukset, pisteet
- Kulttuuriympäristön tai maiseman vaalimisen kannalta tärkeä alue (Etelä-Pohjanmaa)
- Metsäkeskus Metsäläki 10 §
- Natura-alueet
- MAALI-alueet
- Asemakaavoitettu alue
- Yleiskaava-alue
- Maa-ainesten ottoalue, sora ja hiekka, päättynyt
- Kuntaraja



























Fingrid Oyj Jylkkä-Alajärvi 2 x 400 kV + 110 kV voimajohdon YVA-selostus, 12/2022

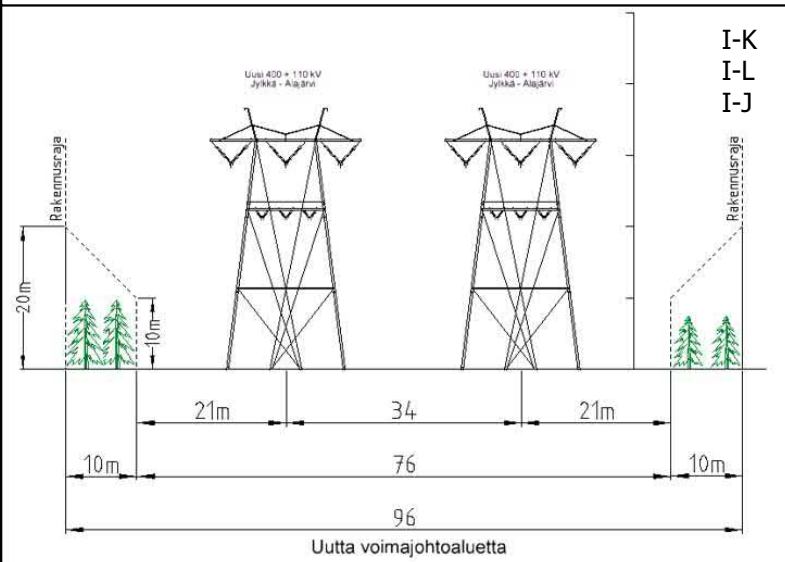
FCG
Liite 1, karttalehti 16, 1 : 30 000
© FCG Finnish Consulting Group Oy

Huosianmaankallio
FI0800071

KARTTALEHTI 17

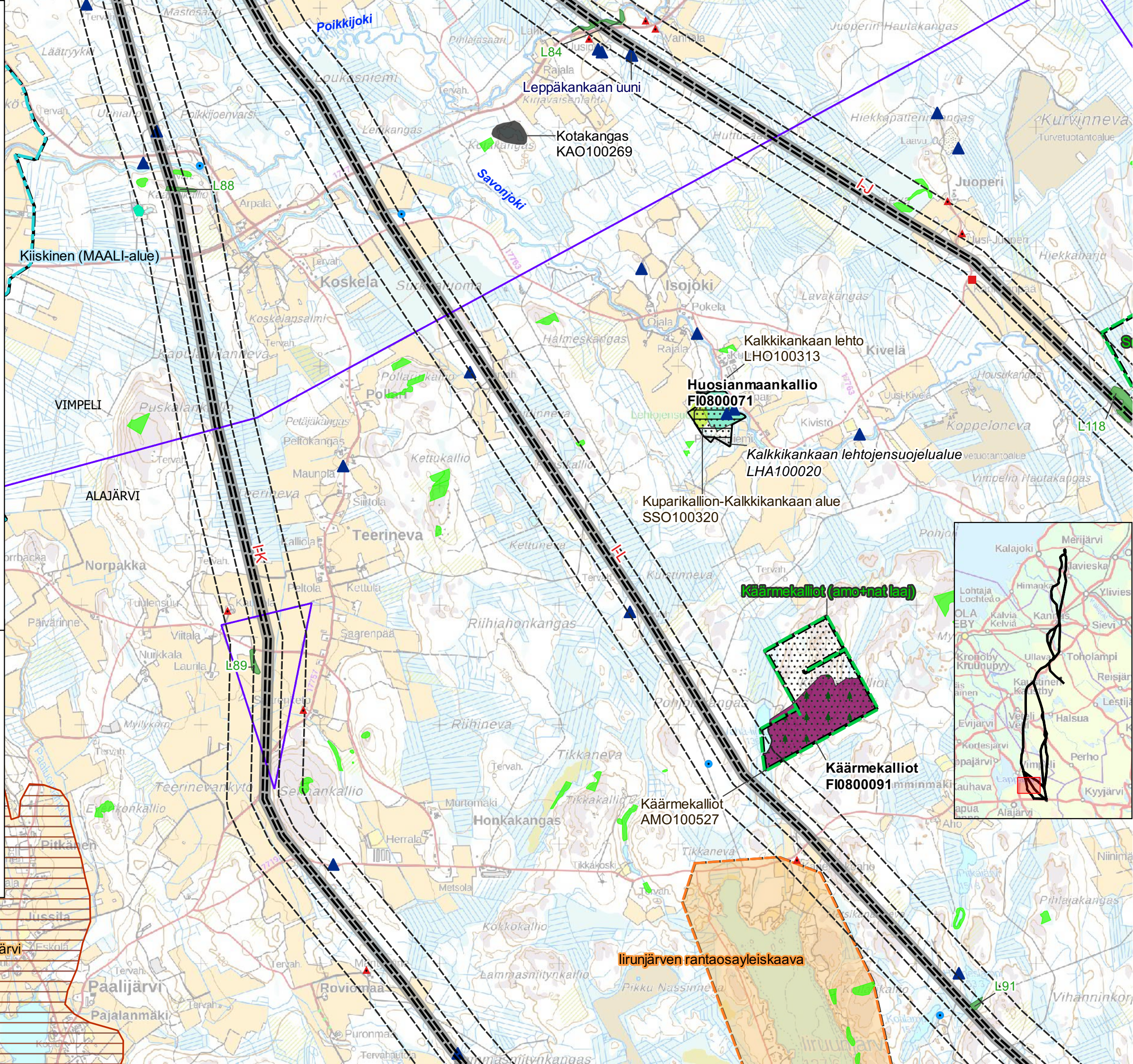
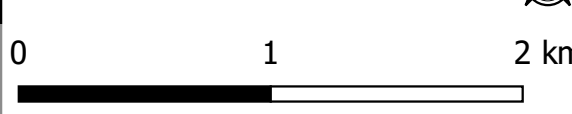
Vimpeli, Alajärvi

-  Suunniteltu 2 x 400 kV + 110 kV voimajohto
-  Etäisyysvyöhyke 100 m ja 300 m
-  Uusi johtoalue
-  Asuinrakennus alle 100 m
-  Asuinrakennus 100-300 m
-  Lomarakennus 100-300 m
-  Inventoitu arvokas luontokohde (FCG 2021-2022)
-  Metsähallitus, tulevat suojelualueet
-  Muinaisjännös tai muu kulttuuriperintökohde
-  Muinaisjännös tai muu kulttuuriperintöalue
-  Kulttuuriympäristön tai maiseman vaalimisen kannalta tärkeä alue (Etelä-Pohjanmaa)
-  Metsäkeskus Metsälaki 10 §
-  Kallioalueet
-  Pohjavesialue
-  Valtion mailla olevat suojelualueet
-  Natura-alueet
-  Lehtojensuojeluohjelma
-  Soidensuojeluohjelma
-  Vanhojen metsien suojeluohjelmat
-  MAALI-alueet
-  Asemakaavoitettu alue
-  Yleiskaava-alue
-  Maa-ainesten ottoalue, kalliokiviaines, voimassa
-  Kuntaraja



Fingrid Oyj Jylkkä-Alajärvi 2 x 400 kV + 110 kV voimajohdon YVA-selostus, 12/2022

FCG
Liite 1, karttalehti 17, 1 : 30 000
© FCG Finnish Consulting Group Oy



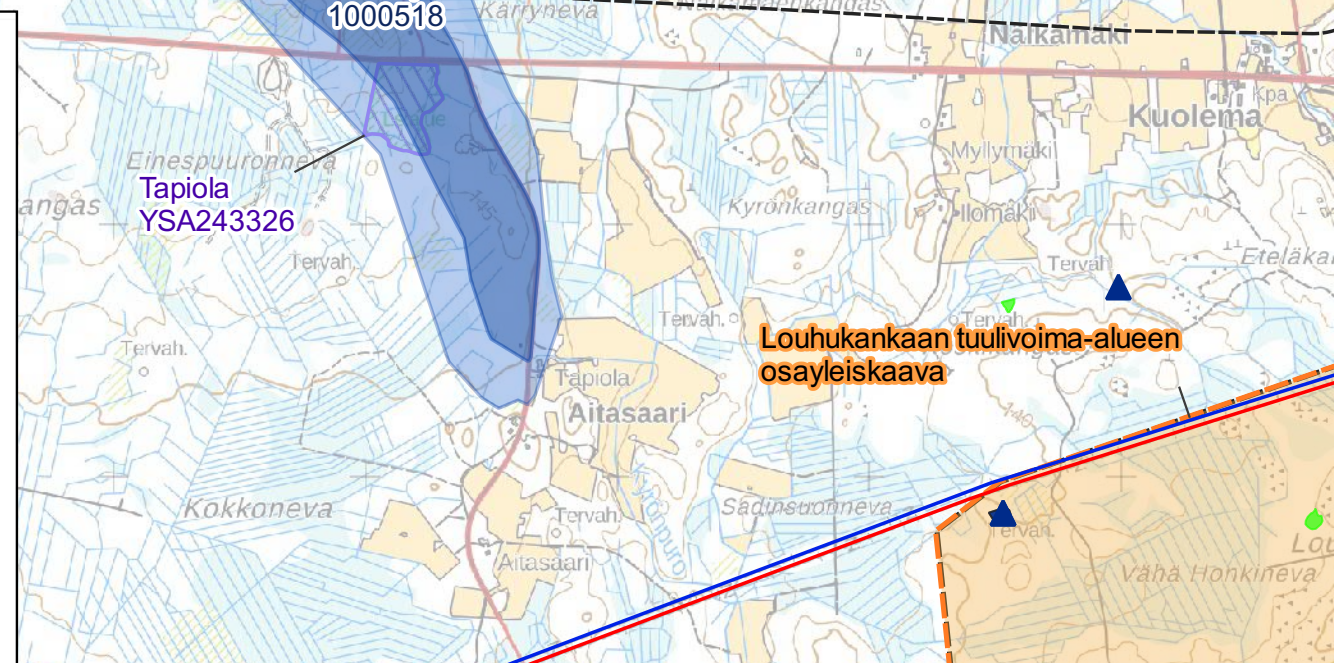
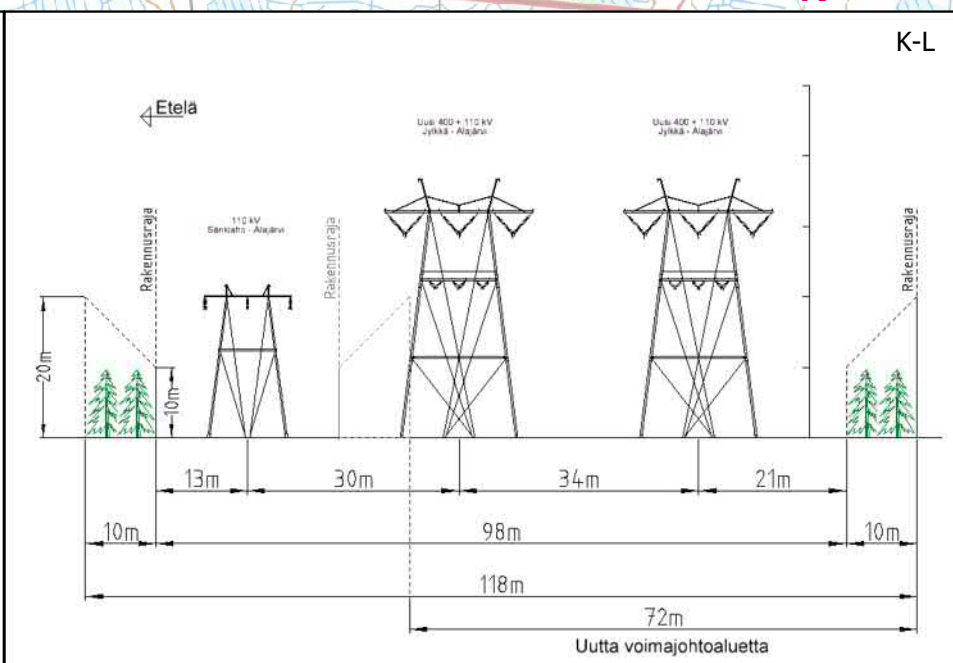
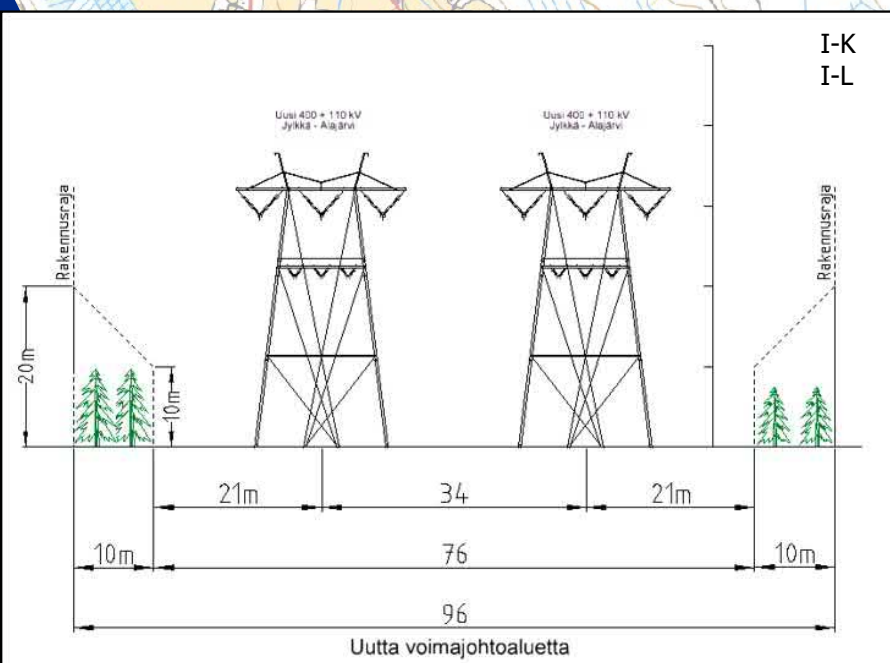
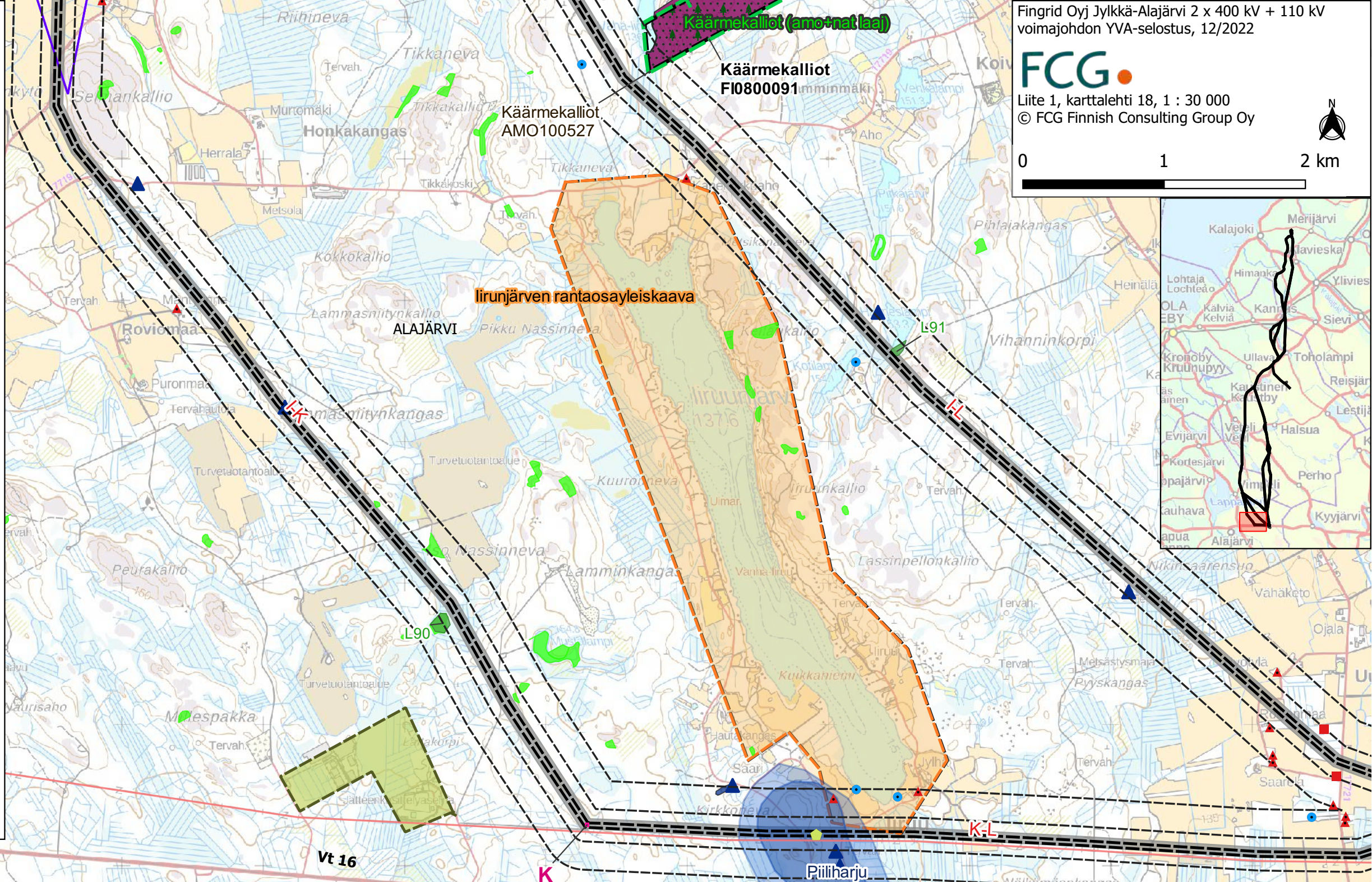
KARTTALEHTI 18

Alajärvi

Fingrid Oyj Jylkkä-Alajärvi 2 x 400 kV + 110 kV voimajohdon YVA-selustus, 12/2022

FCG
 Liite 1, karttalehti 18, 1 : 30 000
 © FCG Finnish Consulting Group Oy

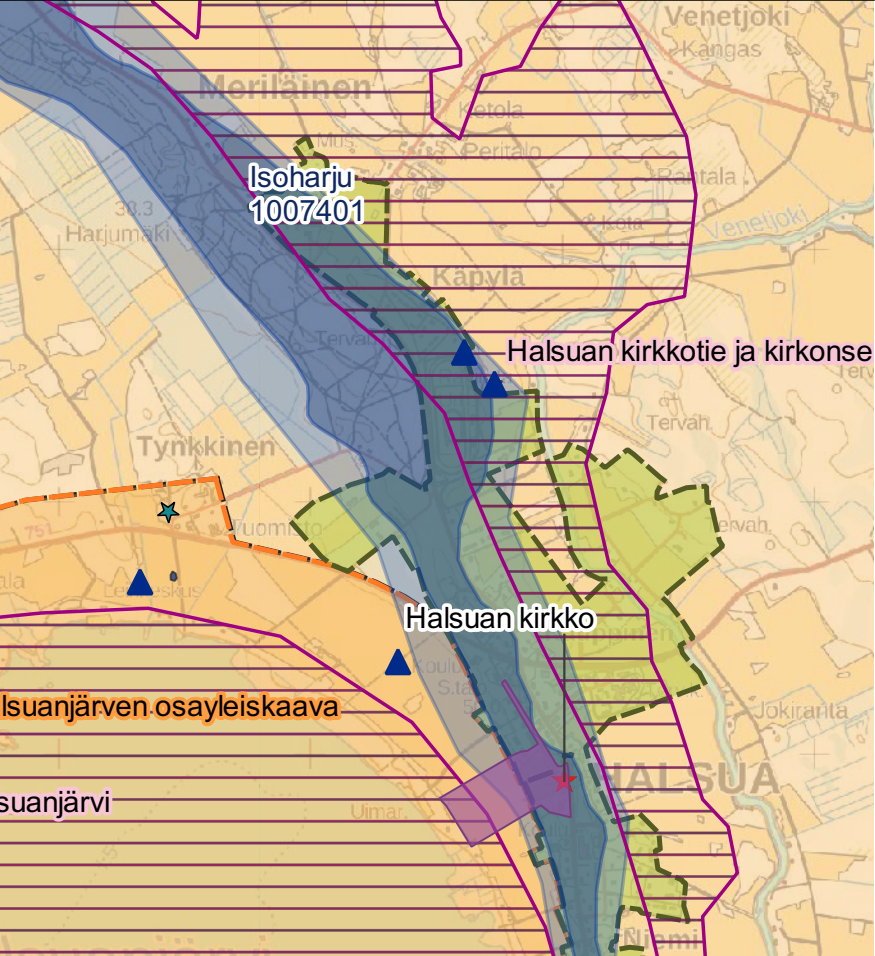
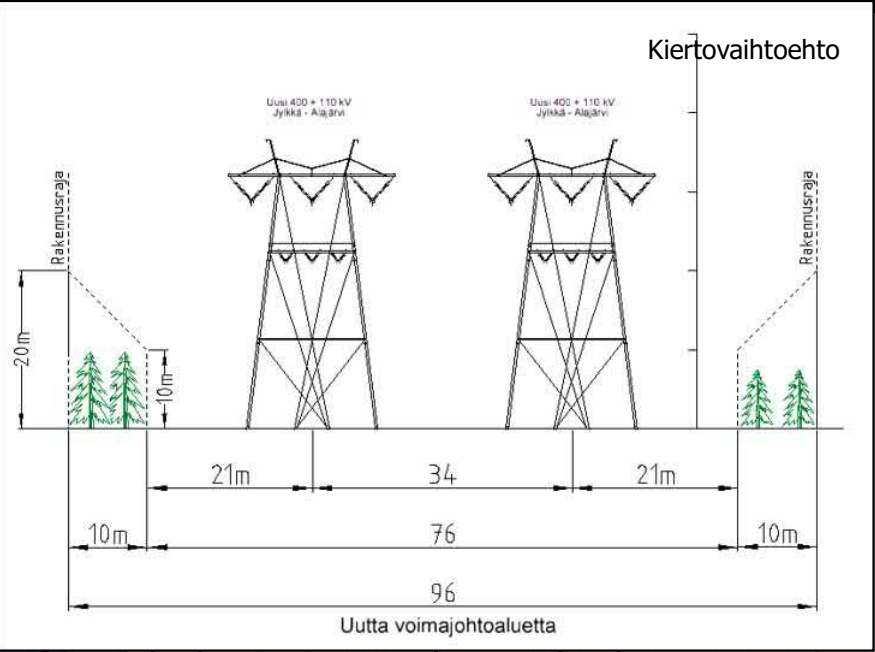
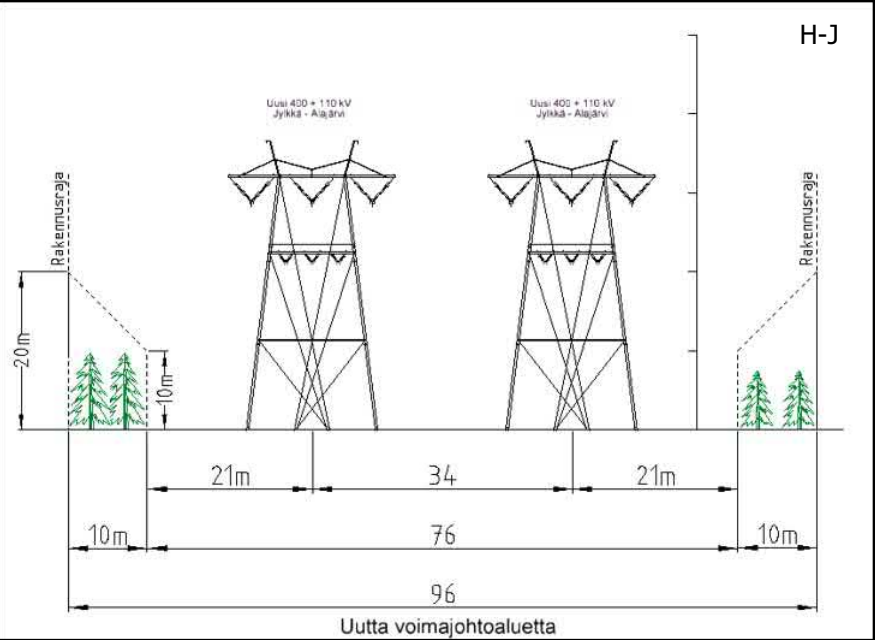
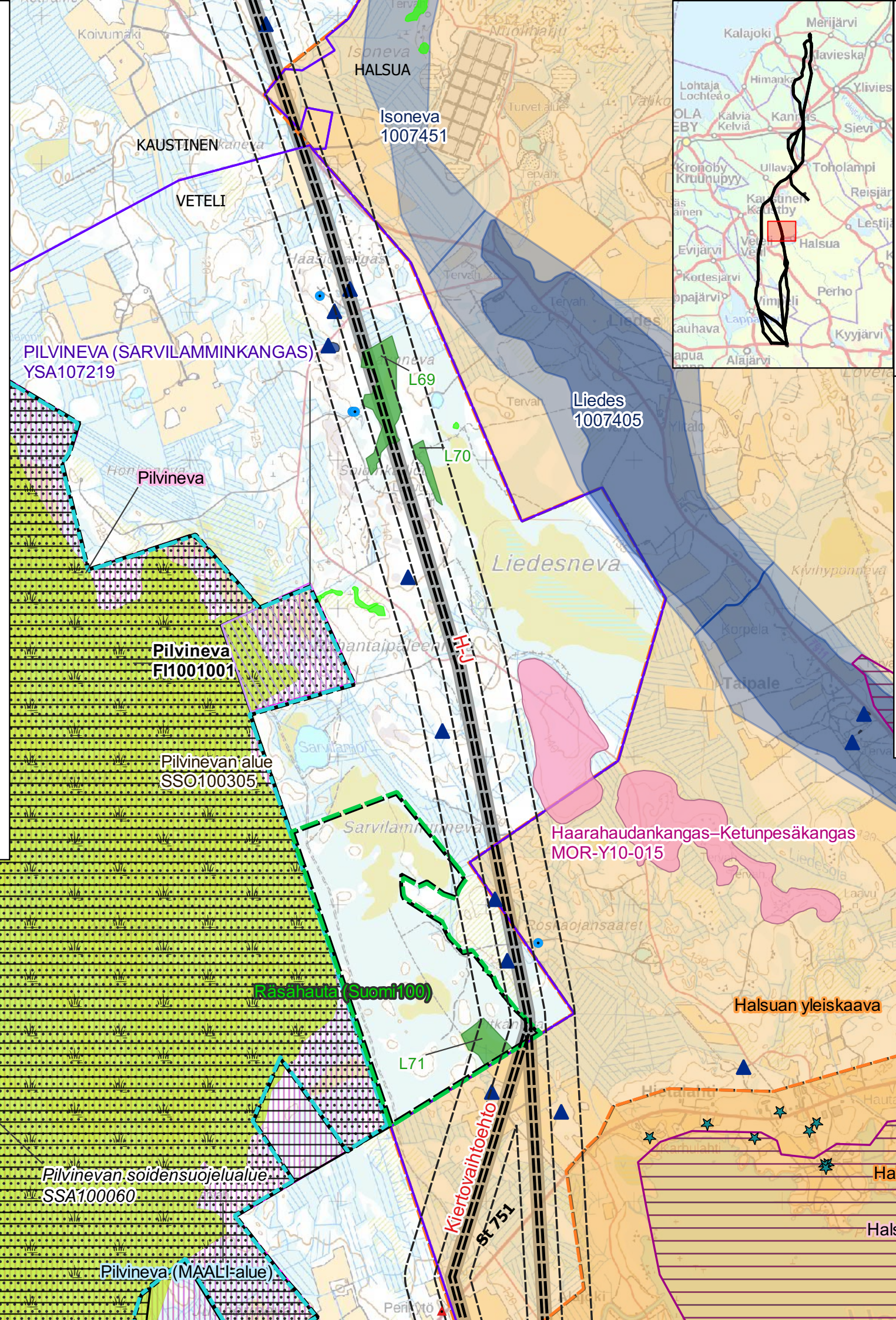
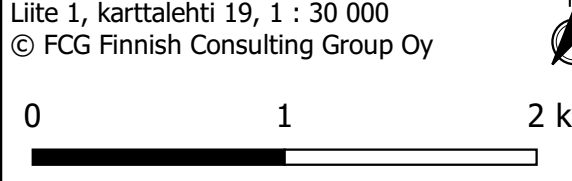
- Suunniteltu 2 x 400 kV + 110 kV voimajohto
- Etäisyysvyöhyke 100 m ja 300 m
- Uusi johtoalue
- Poikkileikkausten vaihtumiskohdat
- Fingridin nykyinen 400 kV voimajohto
- Fingridin nykyinen 110 kV voimajohto
- Muun toimijan 110 kV voimajohto
- Asuinrakennus alle 100 m
- Asuinrakennus 100-300 m
- Lomarakennus 100-300 m
- Inventoitu arvokas luontokohte (FCG 2021-2022)
- Metsähallitus, tulevat suojelualueet
- Muinaisjännös tai muu kulttuuriperintökohte
- Muinaisjännös tai muu kulttuuriperintöalue
- Kulttuuriympäristön tai maiseman vaalimisen kannalta tärkeä alue (Etelä-Pohjanmaa)
- Metsäkeskus Metsälaki 10 §
- Kallioalueet
- Pohjavesialue
- Pohjaveden muodostumisalue
- Yksityisillä mailla olevat suojelualueet
- Natura-alueet
- Vanhojen metsien suojeluohjelmat
- Asemakaavoitettu alue
- Yleiskaava-alue
- Maa-ainesten ottoalue, sora ja hiekka, päättynyt
- Kuntaraja



- Suunniteltu 2 x 400 kV + 110 kV voimajohto
- Etäisyysvyöhyke 100 m ja 300 m
- Uusi johtoalue
- Asuinrakennus 100-300 m
- Lomarakennus 100-300 m
- Inventoitu arvokas luontokohde (FCG 2021-2022)
- Metsähallitus, tulevat suojelualueet
- Muinaisjännös tai muu kulttuuriperintökohde
- Muinaisjännös tai muu kulttuuriperintöalue
- RKY 2021 -alueet
- Suojellut rakennukset, pisteet
- Paikallisesti arvokkaat maiseman tai rakennetun ympäristön kohteet
- Maakunnallisesti tai seudullisesti arvokas maisema-alue (Keski-Pohjanmaa)
- Metsäkeskus Metsälaki 10 §
- Moreenimuodostumat
- Pohjavesialue
- Pohjaveden muodostumisalue
- Yksityisillä mailla olevat suojelualueet
- Valtion mailla olevat suojelualueet
- Natura-alueet
- Soidensuojeluohjelma
- FINIBA-alueet
- MAALI-alueet
- Asemakaavoitettu alue
- Yleiskaava-alue
- Kuntaraja


























Fingrid Oyj Jylkkä-Alajärvi 2 x 400 kV + 110 kV voimajohdon YVA-selostus, 12/2022

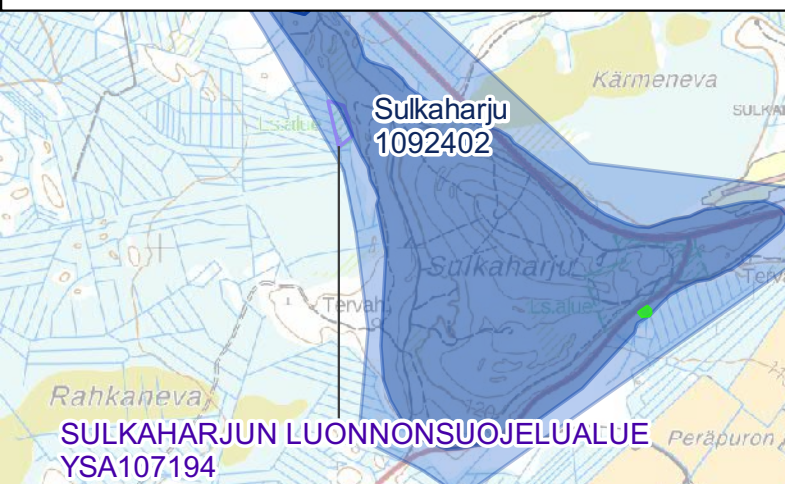
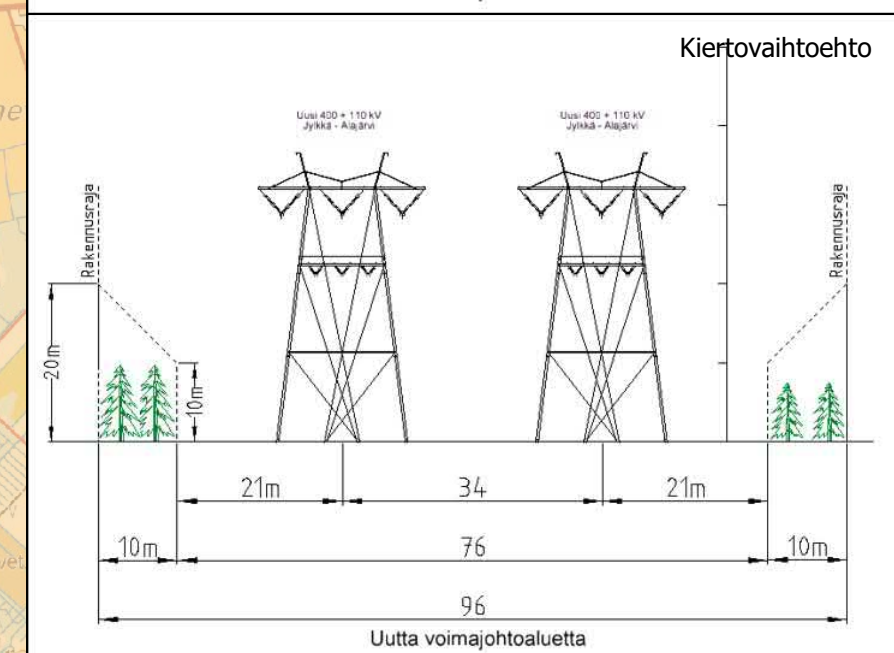
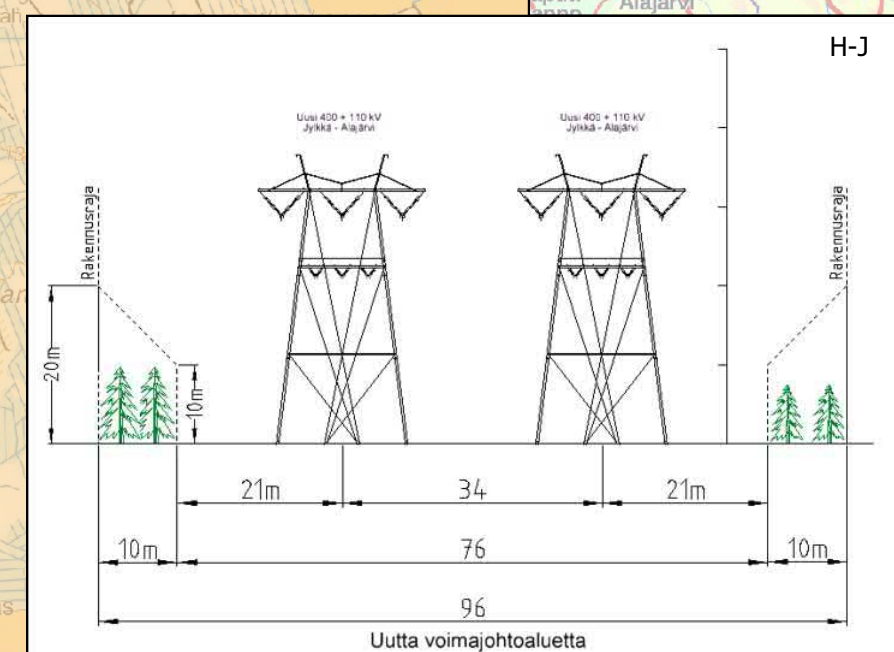
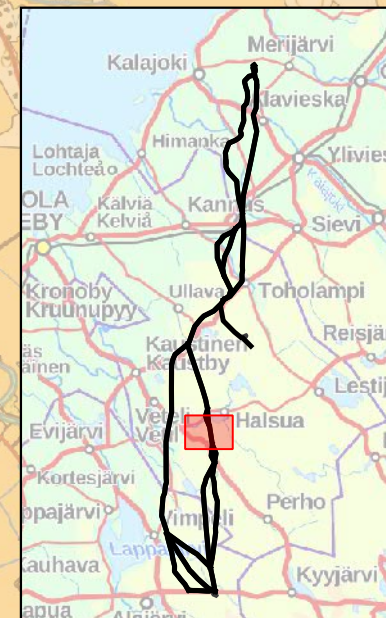
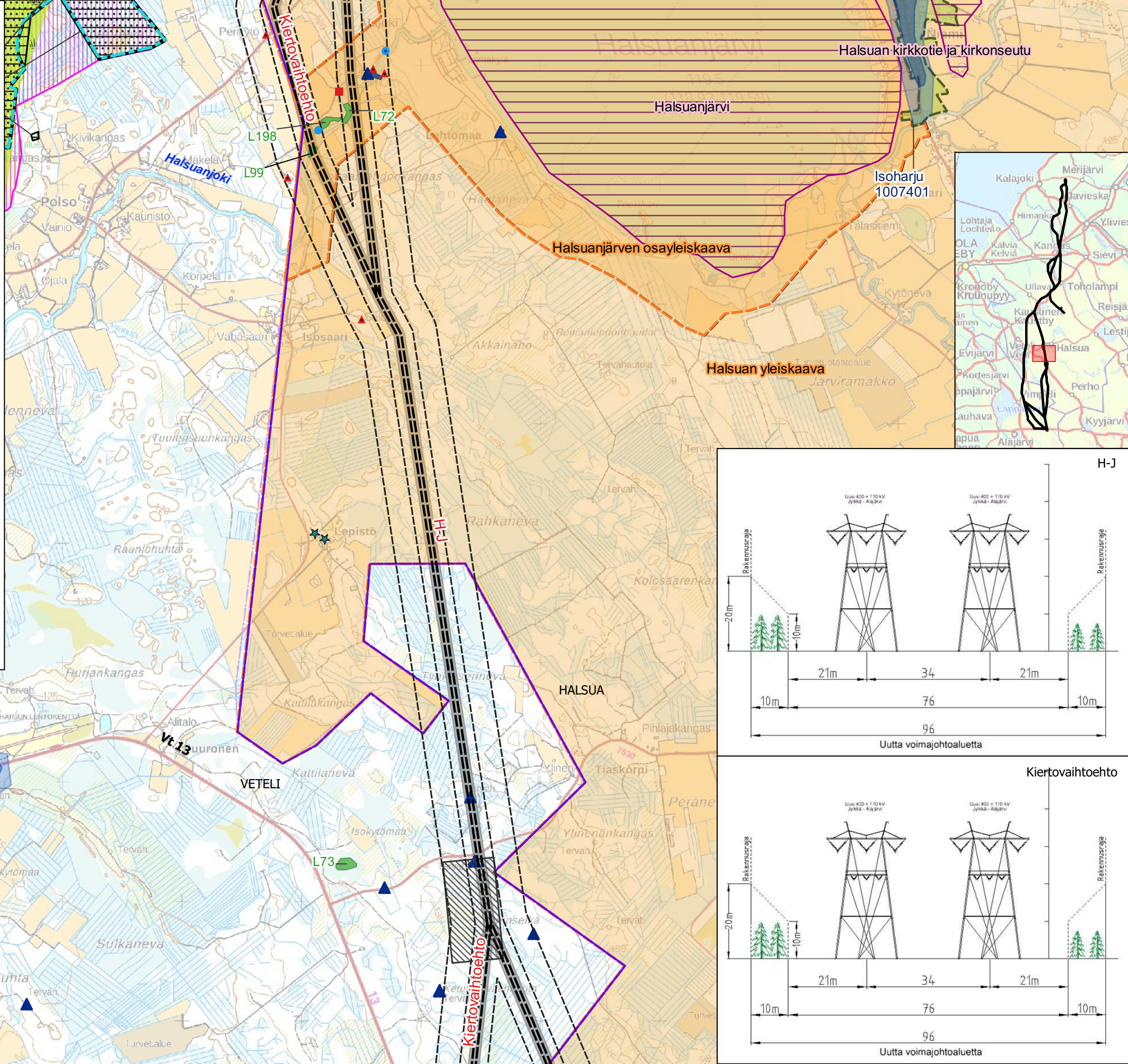
FCG
Liite 1, karttalehti 19, 1 : 30 000
© FCG Finnish Consulting Group Oy



KARTTALEHTI 20

Veteli, Halsua

-  Suunniteltu 2 x 400 kV + 110 kV voimajohto
-  Etäisyysvyöhyke 100 m ja 300 m
-  Uusi johtoalue
-  Suunnittelualueet
-  Asuinrakennus alle 100 m
-  Lomarakennus alle 100 m
-  Asuinrakennus 100-300 m
-  Lomarakennus 100-300 m
-  Inventoitu arvokas luontokohde (FCG 2021-2022)
-  Muinaisjännös tai muu kulttuuriperintökohde
-  Muinaisjännös tai muu kulttuuriperintöalue
-  Paikallisesti arvokkaat maiseman tai rakennetun ympäristön kohteet
-  Maakunnallisesti tai seudullisesti arvokas maisema-alue (Keski-Pohjanmaa)
-  Metsäkeskus Metsälaki 10 §
-  Pohjavesialue
-  Pohjaveden muodostumisalue
-  Yksityisillä mailla olevat suojelualueet
-  Valtion mailla olevat suojelualueet
-  Natura-alueet
-  Soidensuojeluohjelma
-  FINIBA-alueet
-  MAALI-alueet
-  Asemakaavoitettu alue
-  Yleiskaava-alue
-  Kuntaraja



Fingrid Oyj Jylkkä-Alajärvi 2 x 400 kV + 110 kV voimajohdon YVA-selostus, 12/2022

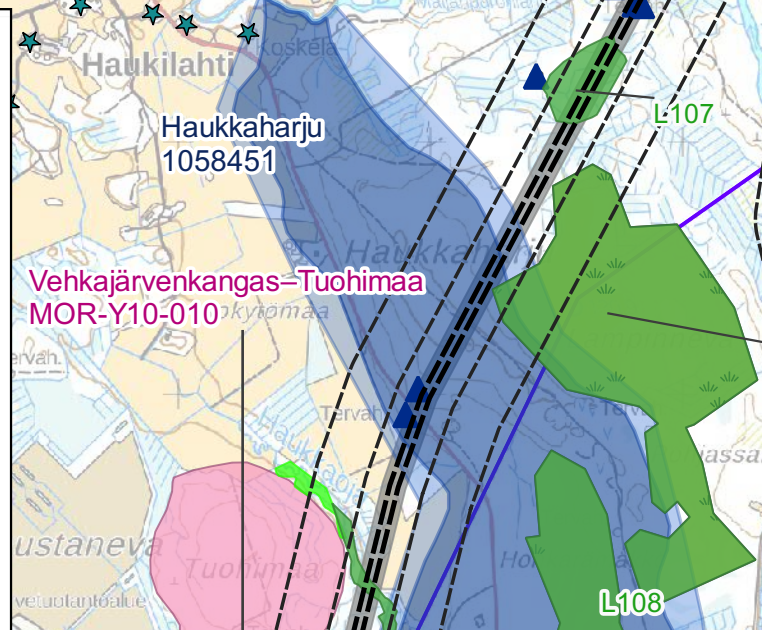
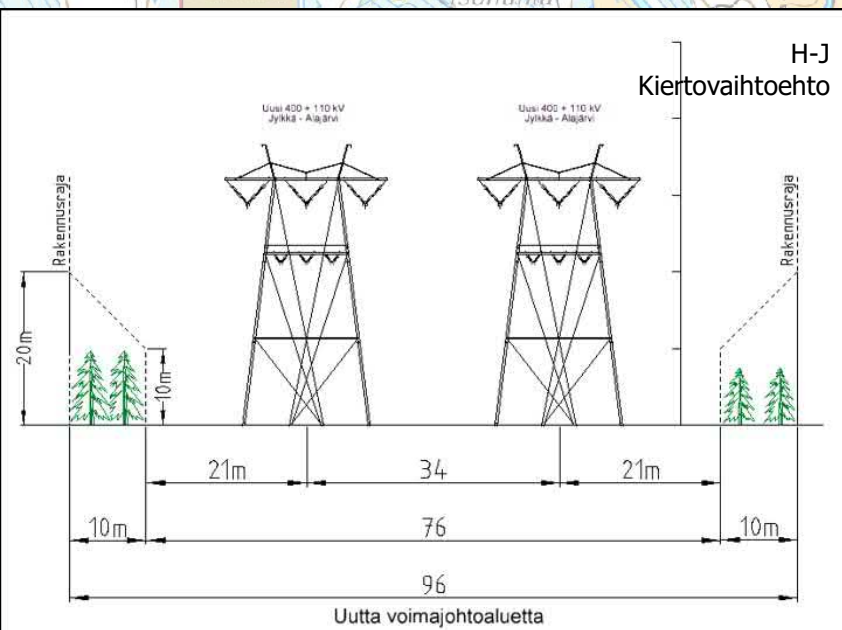
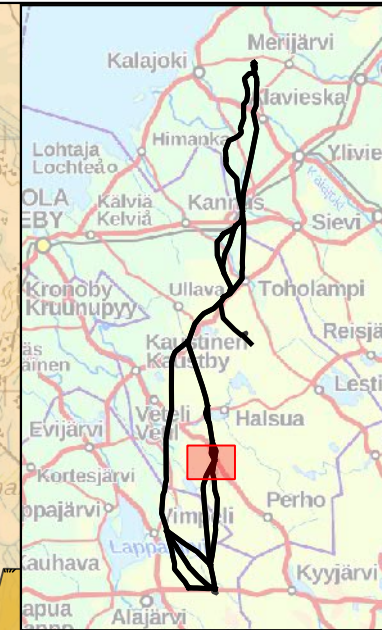
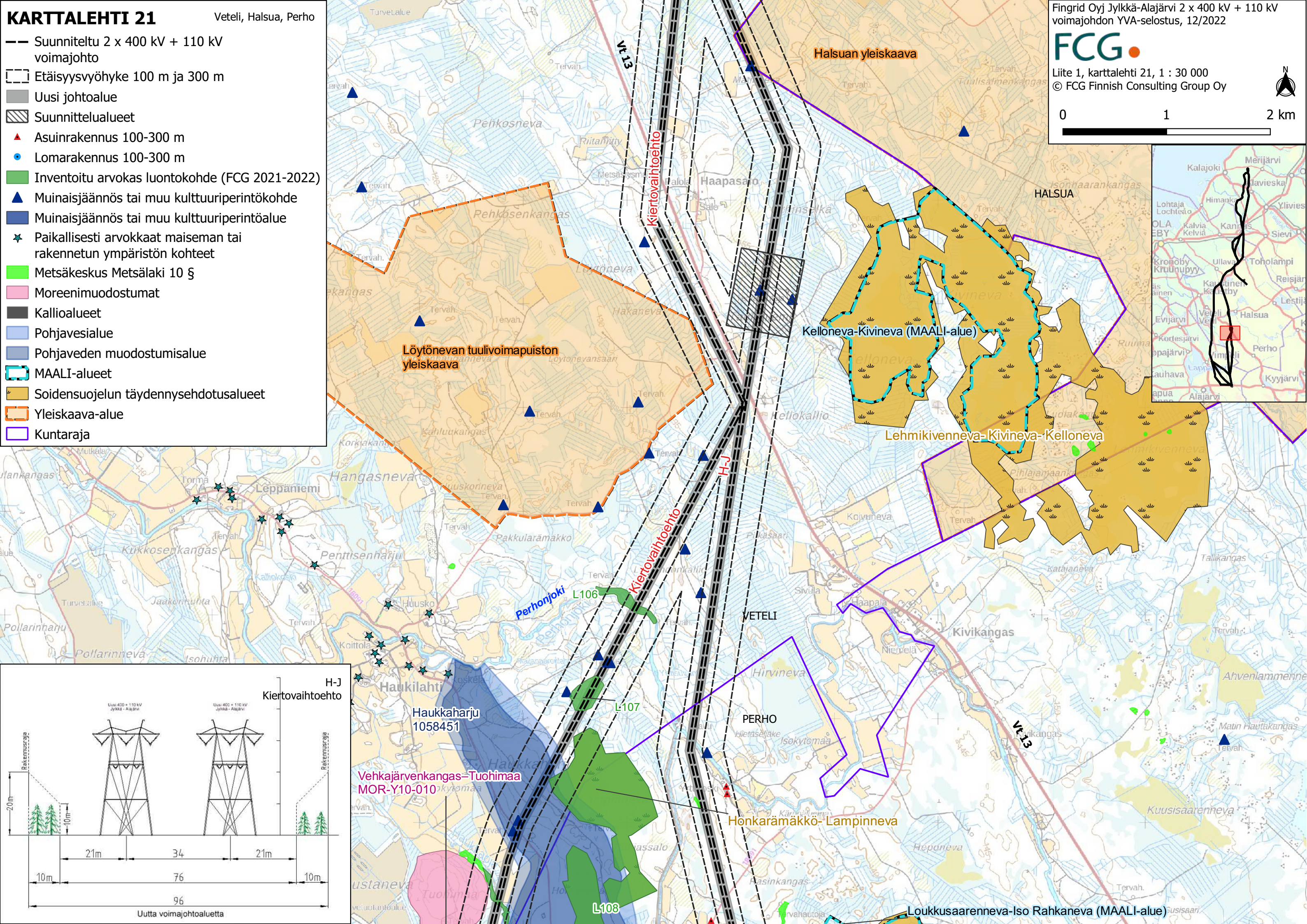
FCG
 Liite 1, karttalehti 20, 1 : 30 000
 © FCG Finnish Consulting Group Oy

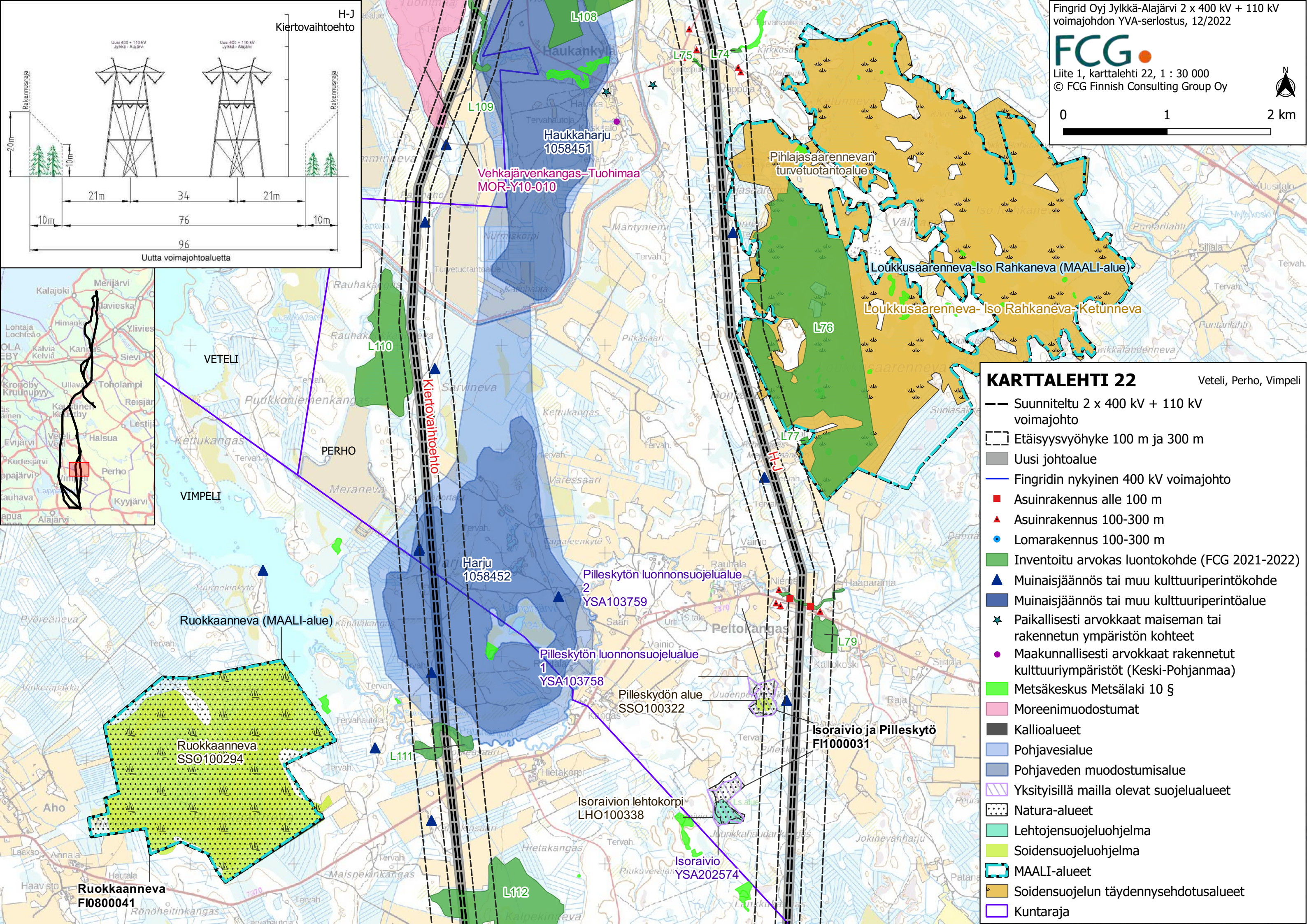
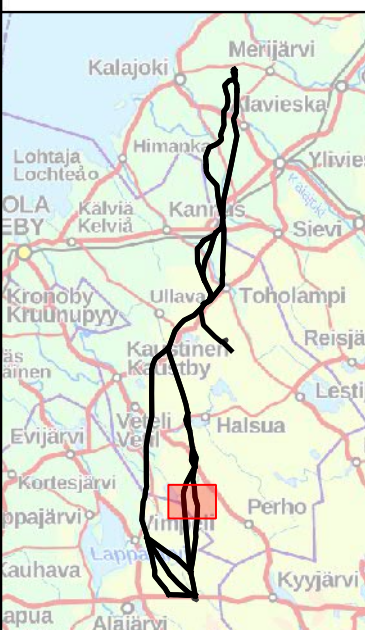
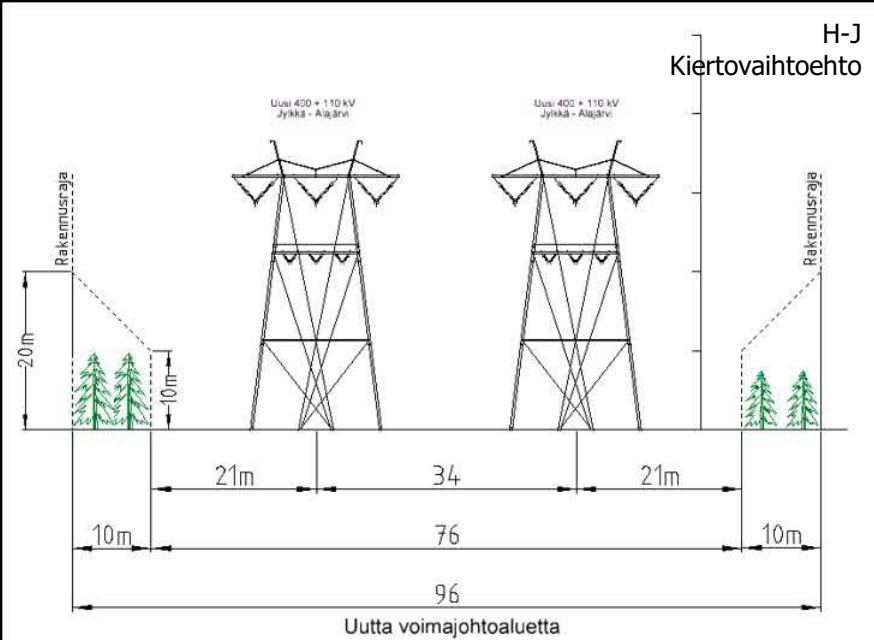



FCG

Liite 1, karttalehti 21, 1 : 30 000
© FCG Finnish Consulting Group Oy

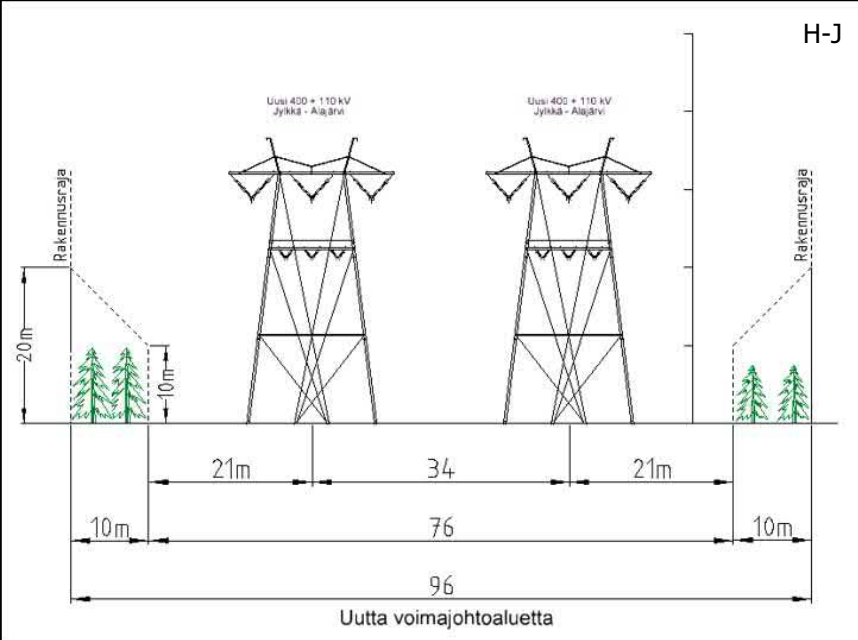
- Suunniteltu 2 x 400 kV + 110 kV voimajohto
- Etäisyysvyöhyke 100 m ja 300 m
- Uusi johtoalue
- Suunnittelualueet
- Asuinrakennus 100-300 m
- Lomarakennus 100-300 m
- Inventoitu arvokas luontokohde (FCG 2021-2022)
- Muinaisjäännös tai muu kulttuuriperintökohde
- Muinaisjäännös tai muu kulttuuriperintöalue
- Paikallisesti arvokkaat maiseman tai rakennetun ympäristön kohteet
- Metsäkeskus Metsälaki 10 §
- Moreenimuodostumat
- Kallioalueet
- Pohjavesialue
- Pohjaveden muodostumisalue
- MAALI-alueet
- Soidensuojelun täydennysehdotusalueet
- Yleiskaava-alue
- Kuntaraja





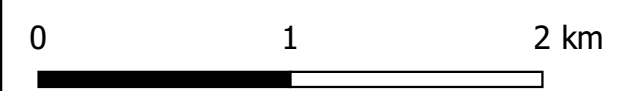
KARTTALEHTI 22 Veteli, Perho, Vimpeli

- Suunniteltu 2 x 400 kV + 110 kV voimajohto
- Etäisyysvyöhyke 100 m ja 300 m
- Uusi johtoalue
- Fingridin nykyinen 400 kV voimajohto
- Asuinrakennus alle 100 m
- ▲ Asuinrakennus 100-300 m
- Lomarakennus 100-300 m
- Inventoitu arvokas luontokohde (FCG 2021-2022)
- ▲ Muinaisjäännös tai muu kulttuuriperintökohde
- Muinaisjäännös tai muu kulttuuriperintöalue
- ★ Paikallisesti arvokkaat maiseman tai rakennetun ympäristön kohteet
- Maakunnallisesti arvokkaat rakennetut kulttuuriympäristöt (Keski-Pohjanmaa)
- Metsäkeskus Metsälaki 10 §
- Moreenimuodostumat
- Kallioalueet
- Pohjavesialue
- Pohjaveden muodostumisalue
- Yksityisillä mailla olevat suojelualueet
- Natura-alueet
- Lehtojensuojeluohjelma
- Soidensuojeluohjelma
- MAALI-alueet
- Soidensuojelun täydennys ehdotusalueet
- Kuntaraja



Fingrid Oyj Jylkkä-Alajärvi 2 x 400 kV + 110 kV voimajohdon YVA-selostus, 12/2022

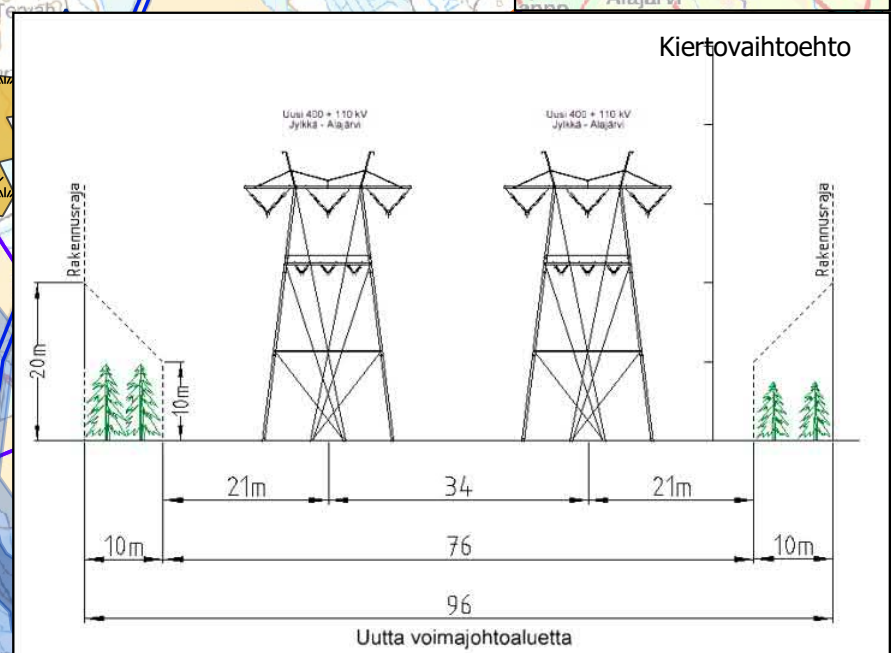
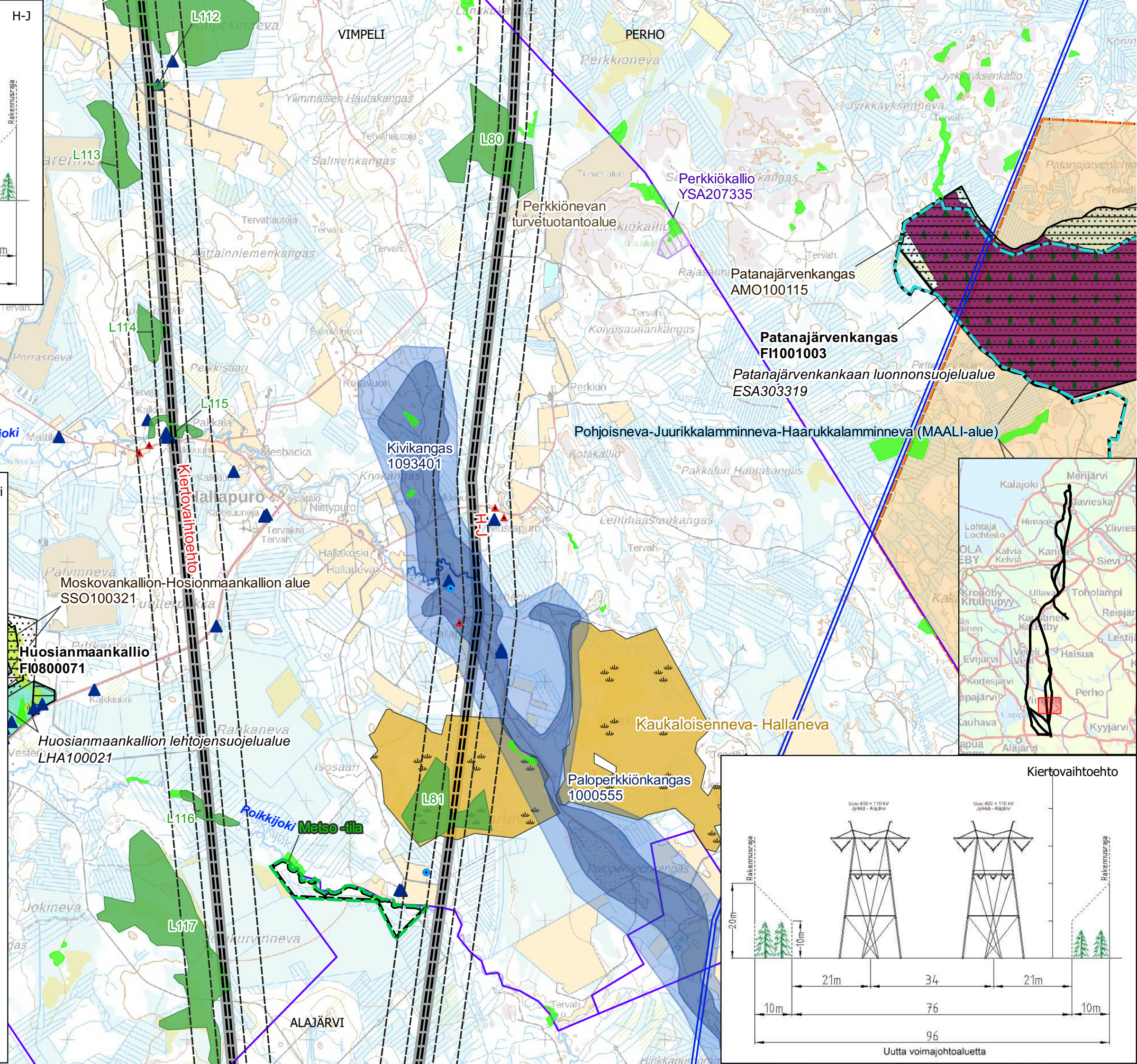
FCG
Liite 1, karttalehti 23, 1 : 30 000
© FCG Finnish Consulting Group Oy

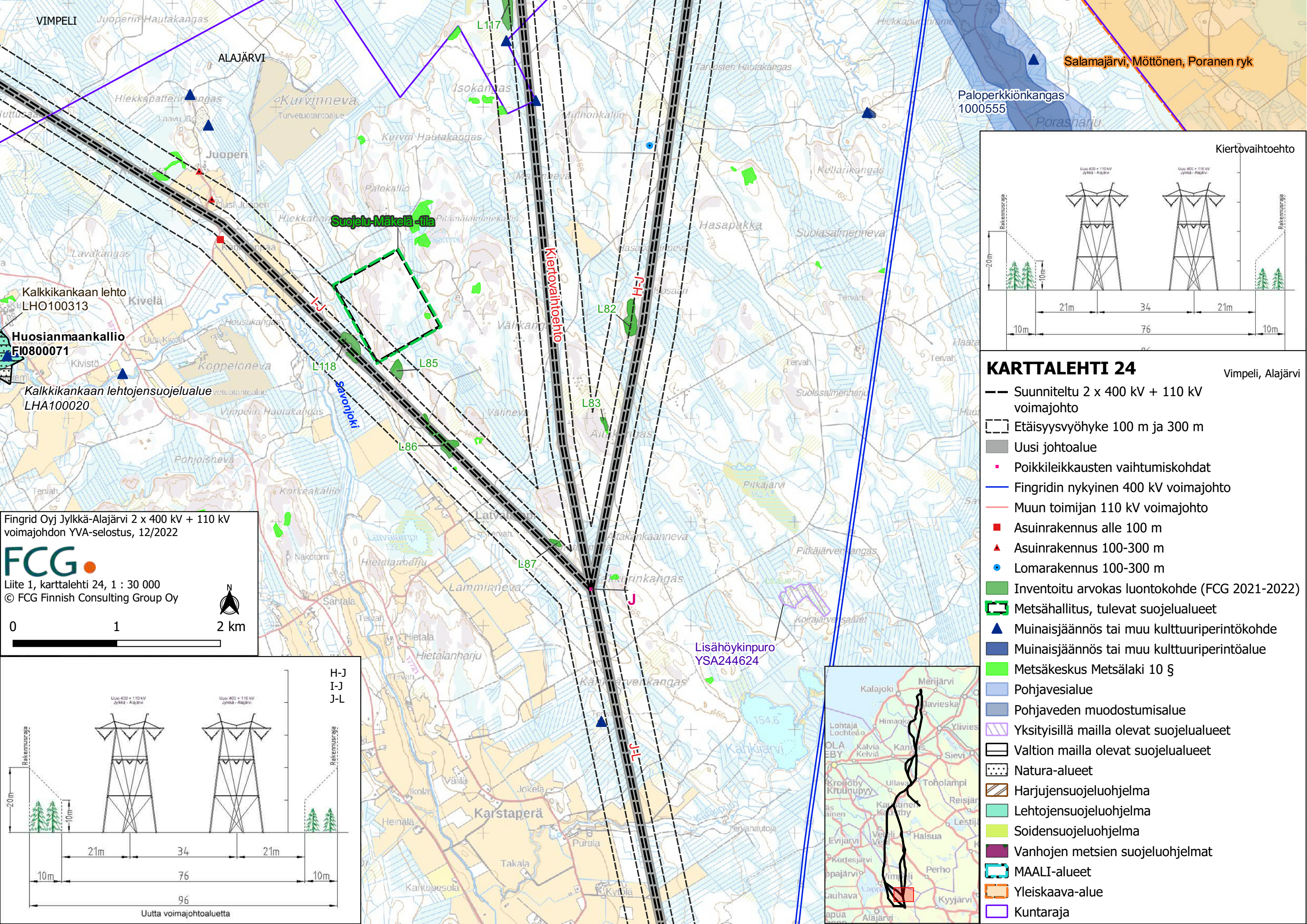


KARTTALEHTI 23

Vimpeli, Perho, Alajärvi

- Suunniteltu 2 x 400 kV + 110 kV voimajohto
- Etäisyysvyöhyke 100 m ja 300 m
- Uusi johtoalue
- Fingridin nykyinen 400 kV voimajohto
- ▲ Asuinrakennus 100-300 m
- Lomarakennus 100-300 m
- Inventoitu arvokas luontokohde (FCG 2021-2022)
- Metsähallitus, tulevat suojelualueet
- ▲ Muinaisjännös tai muu kulttuuriperintökohde
- Muinaisjännös tai muu kulttuuriperintöalue
- Metsäkeskus Metsälaki 10 §
- Pohjavesialue
- Pohjaveden muodostumisalue
- Yksityisillä mailla olevat suojelualueet
- Valtion mailla olevat suojelualueet
- Natura-alueet
- Lehtojensuojeluohjelma
- Soidensuojeluohjelma
- Vanhojen metsien suojeluohjelmat
- MAALI-alueet
- Soidensuojelun täydennysehdotusalueet
- Yleiskaava-alue
- Kuntaraja



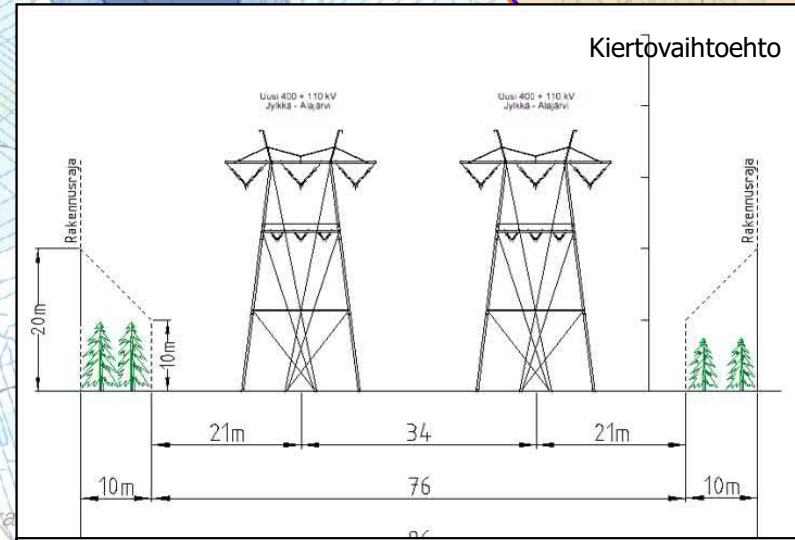


Fingrid Oyj Jylkkä-Alajärvi 2 x 400 kV + 110 kV voimajohdon YVA-selostus, 12/2022

FCG

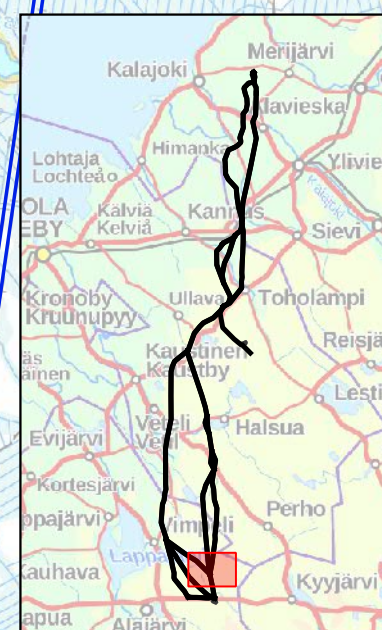
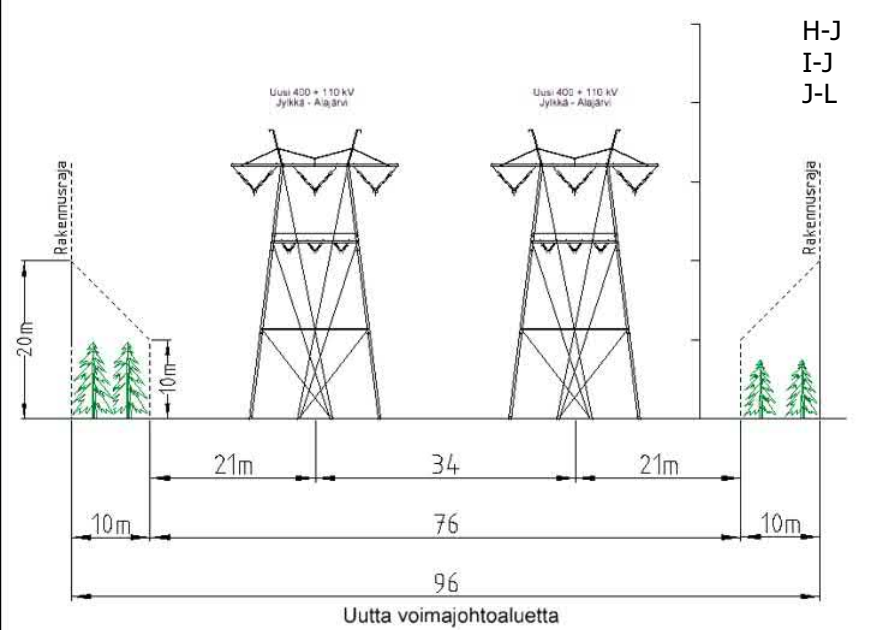
Liite 1, karttalehti 24, 1 : 30 000
© FCG Finnish Consulting Group Oy

0 1 2 km



KARTTALEHTI 24 Vimpeli, Alajärvi

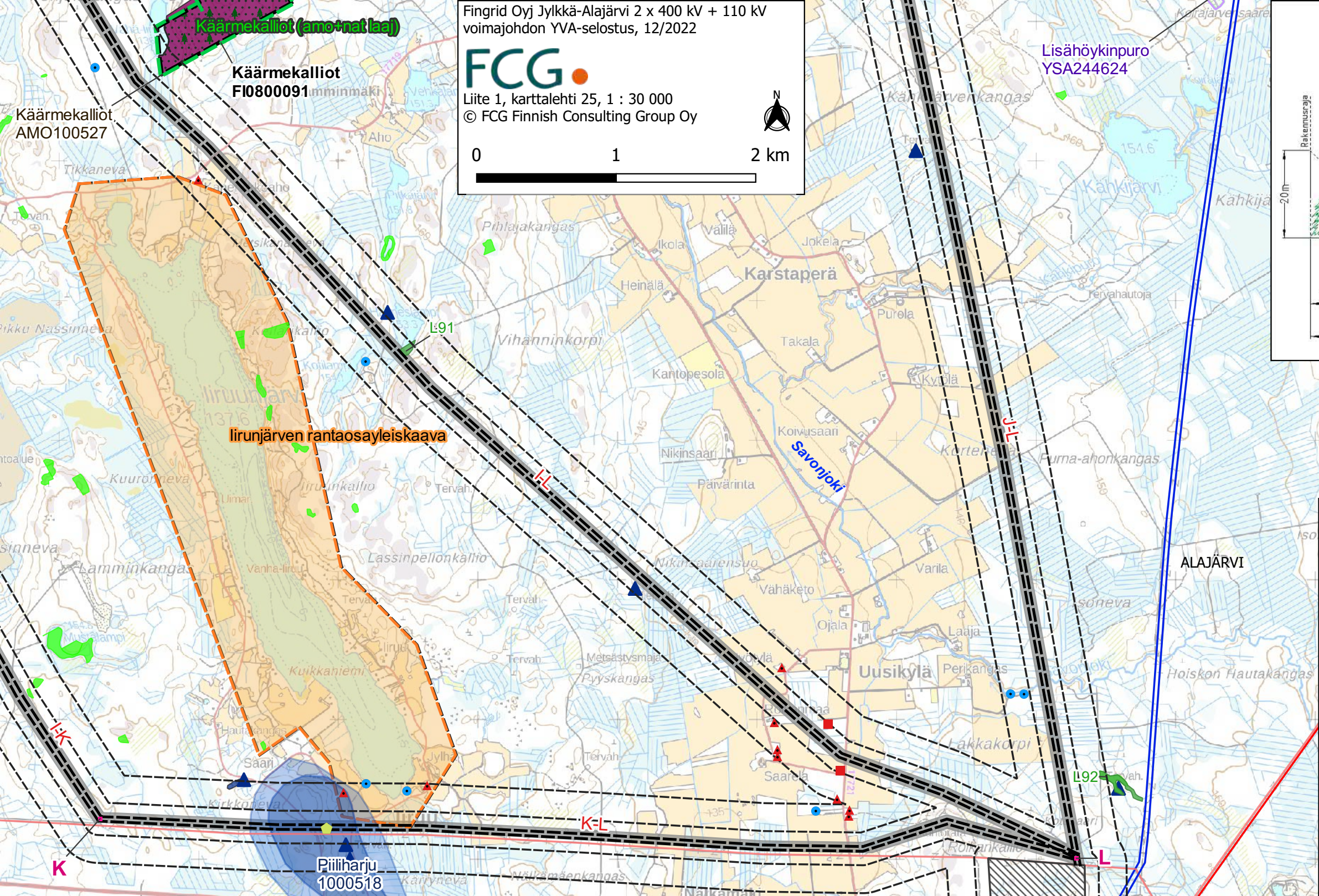
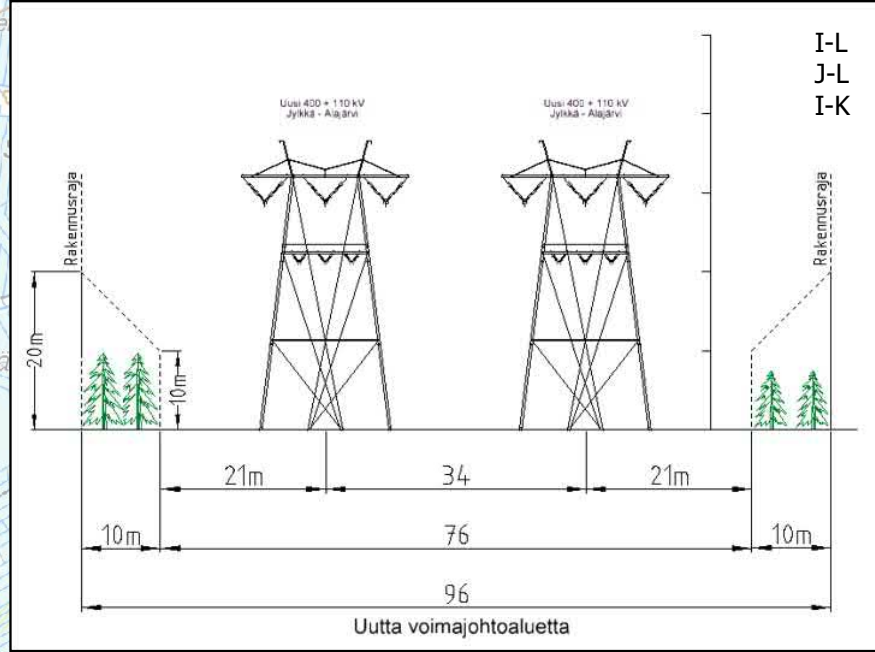
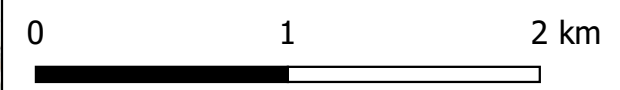
- Suunniteltu 2 x 400 kV + 110 kV voimajohto
- - - Etäisyysvyöhyke 100 m ja 300 m
- Uusi johtoalue
- Poikkileikkausten vaihtumiskohdat
- Fingridin nykyinen 400 kV voimajohto
- Muun toimijan 110 kV voimajohto
- Asuinrakennus alle 100 m
- ▲ Asuinrakennus 100-300 m
- Lomarakennus 100-300 m
- Inventoitu arvokas luontokohde (FCG 2021-2022)
- Metsähallitus, tulevat suojelualueet
- ▲ Muinaisjännös tai muu kulttuuriperintökohde
- Muinaisjännös tai muu kulttuuriperintöalue
- Metsäkeskus Metsälaki 10 §
- Pohjavesialue
- Pohjaveden muodostumisalue
- Yksityisillä mailla olevat suojelualueet
- Valtion mailla olevat suojelualueet
- Natura-alueet
- Harjusuojeluohjelma
- Lehtojensuojeluohjelma
- Soidensuojeluohjelma
- Vanhojen metsien suojeluohjelmat
- MAALI-alueet
- Yleiskaava-alue
- Kuntaraja



Fingrid Oyj Jylkkä-Alajärvi 2 x 400 kV + 110 kV voimajohdon YVA-selostus, 12/2022



Liite 1, karttalehti 25, 1 : 30 000
© FCG Finnish Consulting Group Oy



KARTTALEHTI 25 Alajärvi

- Suunniteltu 2 x 400 kV + 110 kV voimajohto
- Etäisyysvyöhyke 100 m ja 300 m
- Uusi johtoalue
- ▨ Suunnittelualueet
- Poikkileikkausten vaihtumiskohtat
- Fingridin nykyinen 400 kV voimajohto
- Fingridin nykyinen 110 kV voimajohto
- Muun toimijan 110 kV voimajohto
- Asuinrakennus alle 100 m
- ▲ Asuinrakennus 100-300 m
- Lomarakennus 100-300 m
- Inventoitu arvokas luontokohde (FCG 2021-2022)
- Metsähallitus, tulevat suojelualueet
- ▲ Muinaisjäännös tai muu kulttuuriperintökohde
- Muinaisjäännös tai muu kulttuuriperintöalue
- Metsäkeskus Metsälaki 10 §
- Pohjavesialue
- Pohjaveden muodostumisalue
- Yksityisillä mailla olevat suojelualueet
- Natura-alueet
- Vanhojen metsien suojeluohjelmat
- Soidensuojelun täydennysehdotusalueet
- Yleiskaava-alue
- Maa-ainesten ottoalue, sora ja hiekka, päättynyt
- Kuntaraja

