


Liite 10

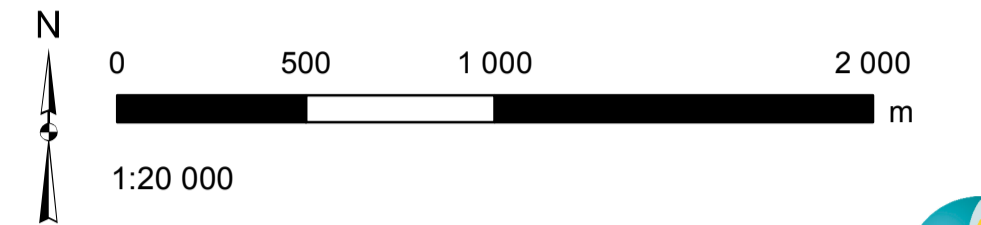
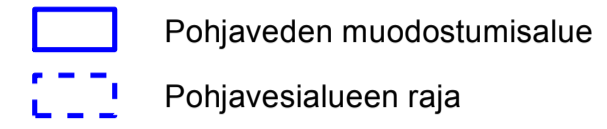
Pohjavedenpinnan syvyys, GTK 2014

KARHINKANGAS-SIVAKKOKANGAS

Pohjavedenpinnan syvyys



Vedenhankintaa varten tärkeä pohjavesialue (1. lk)



Karttatuote © Geologian tutkimuskeskus 5/2014
Pohjavesialueajat © Suomen ympäristökeskus
Pohjakartta © Maanmittauslaitos ja HALTIK 2014

