



4 ISOKYRÖ KOLINANMÄKI

Mj-rekisteri:

| | |
|-------------------------|--------------------------|
| Laji: | kiinteä muinaisjäännös |
| Mj-tyyppi: | työ- ja valmistuspaikat |
| Tyypin tarkenne: | tervahaudat |
| Ajoitus yleinen: | historiallinen/uusi aika |
| Lukumäärä: | 1 |
| Rauhoitusluokkaehdotus: | 2 |

Paikkatiedot:

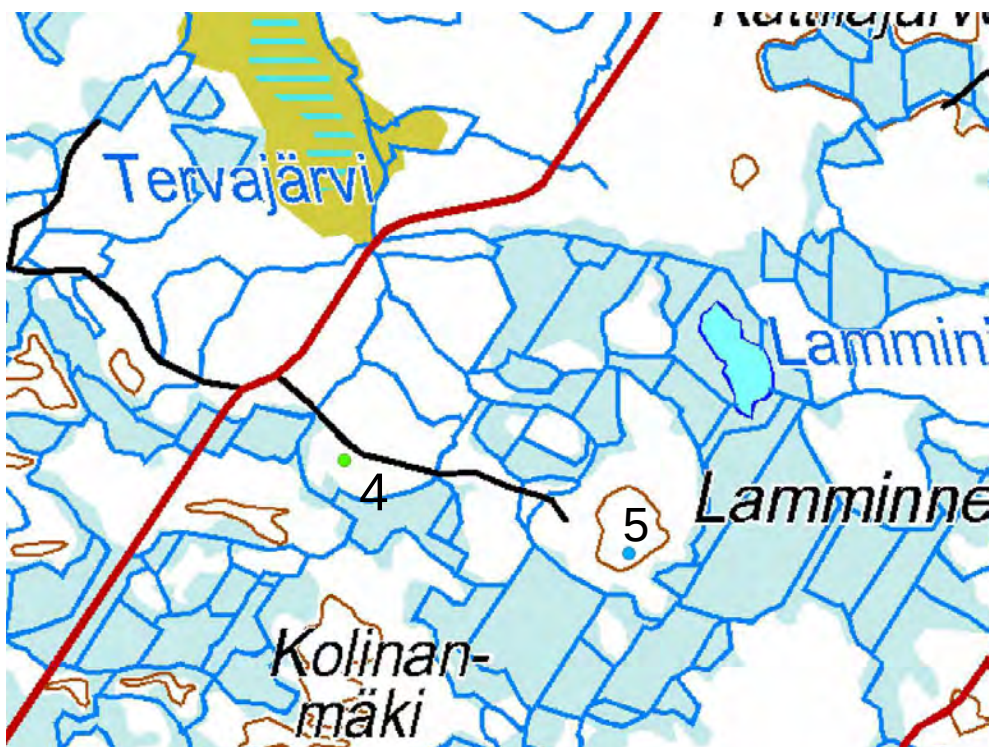
| | |
|------------------------|------------------------------------|
| Karttanumero: | 1244 09 P3341L |
| Koordinaatit: | P: 6978048 I: 261856 z 47 m mpy |
| Koord.selite: | |
| Rajaus: | pistemäinen |
| Inventointimenetelmät: | pintahavainnointi |
| Aiemmat tutkimukset: | |

Maastotiedot: Kohde sijaitsee Isonkyrön keskustasta 16,5 km etelään matalalla kivikkoisella mäellä, tuorehko kangas, nuorta talousmetsää.

Kuvaus: Haudan läpimitta valli mukaan lukien 20 m, kuopan halkaisija 16 m ja syvyys 0,7 m. Halssi suuntautuu lounaaseen, pituus 3 m, se on sortunut. Haudan päällä kasvaa eri-ikäisiä kuusia.

Vaikutusten arvio:

Ei vaikutusta. Kohde sijaitsee lähimmästä tuulivoimalapaikasta 300 m koilliseen ja tielinjauksesta 60 m etelään.



Kartta 11. Kohde 4 Isokyrö Kolinanmäki Maanmittauslaitoksen maastokarttarasteri 1 : 25 000; 05/2014.



Tervahaudan halssi kuvattu koilliseen.

6 ISOKYRÖ TALASNEVA

Mj-rekisteri:

| | |
|--------------------------------|--------------------------|
| <i>Laji:</i> | kiinteä muinaisjäänös |
| <i>Mj-tyyppi:</i> | työ- ja valmistuspaikat |
| <i>Tyyppin tarkenne:</i> | tervahaudat |
| <i>Ajoitus yleinen:</i> | historiallinen/uusi aika |
| <i>Lukumäärä:</i> | 1 |
| <i>Rauhoitusluokkaehdotus:</i> | 2 |

Paikkatiedot:

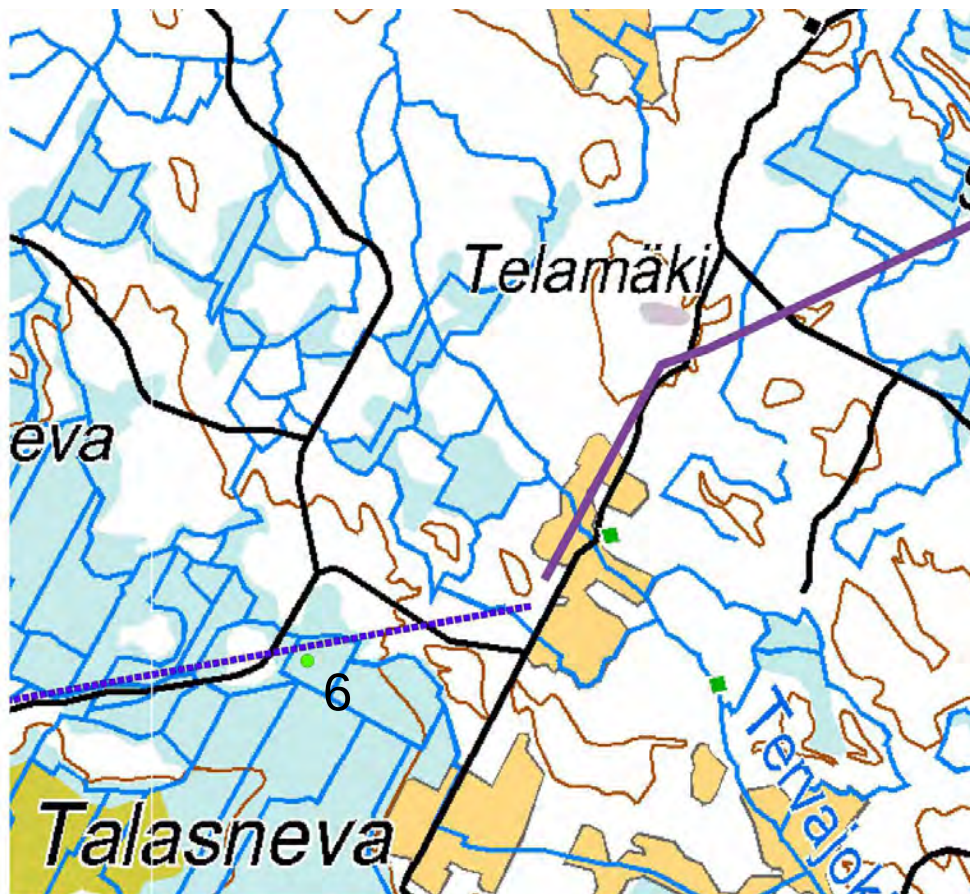
| | |
|-------------------------------|------------------------------------|
| <i>Karttanumero:</i> | 1244 09 P3323L |
| <i>Koordinaatit:</i> | P: 6981993 I: 260494 z 48 m mpy |
| <i>Koord.selite:</i> | |
| <i>Rajaus:</i> | pistemäinen |
| <i>Inventointimenetelmät:</i> | pintahavainnointi |
| <i>Aiemmat tutkimukset:</i> | |

Maastotiedot: Kohde sijaitsee Isonkyrön keskustasta 12,5 km etelälounaaseen rämeen keskellä olevalla pienellä mäellä. Varttunutta harvennettua kasvatusmetsää.

Kuvaus: Hauta sijaitsee mäen laella,, läpimitta valli mukaan lukien 16 m, kuopan halkaisija 10 m ja syvyys 1,1 m. Halssi suuntautuu luoteeseen, se ja pieni osa vallista on rikkoutunut harvennustyön yhteydessä Haudan päällä kasvaa isoja kuusia ja koivuja.

Vaikutusten arvio:

Kohde sijaitsee suunnitellusta voimalinjasta 30 etelään, se voi vaurioitua rakennustöiden yhteydessä. Lähin suunniteltu voimalapaikka sijaitsee kohteesta 300 m pohjoiseen.



Kartta 12. Kohde 6 Isokyrö Talasneva Maanmittauslaitoksen maastokarttarasteri 1 : 25 000; 05/2014.



Tervahauta kuvattu pohjoiseen.



Muut havainnot

5 ISOKYRÖ LAMMINNEVANKANGAS

| | |
|--------------------------------|----------------------------------|
| Mj-rekisteri: | - |
| Laji: | muu havainto |
| Tyyppi: | työ- ja valmistuspaikat |
| Tyyppin tarkenne: | kolmiomittaustornin tukiröykkiöt |
| Ajoitus yleinen: | resentti |
| Lukumäärä: | 3 |
| Rauhoitusluokkaehdotus: | - |

| | |
|-------------------------------|------------------------------------|
| Paikkatiedot: | |
| Karttanumero: | 1244 09 P3323R |
| Koordinaatit: | P: 6977749 I: 262768 z 48 m mpy |
| Koord.selite: | |
| Rajaus: | pistemäinen |
| Inventointimenetelmät: | pintahavainnointi |
| Aiemmat tutkimukset: | |

Maastotiedot: Kohde sijaitsee Isonkyrön keskustasta 16,5 km etelään kivikkoisella mäellä, tuorehko kangas, nuorta talousmetsää.

Kuvaus: Röykkiöt sijaitsevat kankaan laen etelälaidalla korkeimmalla kohdalla. Ne ovat kuuden metrin etäisyydellä toisistaan ”kolmion” nurkissa. Niiden halkaisija on 1 – 1,2 m ja korkeus 0,4 – 0,6 m. Kivet ovat sammalen ja osittain harmaan jäkälän peittämiä. Läntisessä röykkiössä näkyy vielä tornin jalasta jäänyt kolo.

Vaikutusten arvio: Ei vaikutusta. Kohde on otettu luetteloon, koska röykkiöt voisi tulkita historialliseksi rakenteeksi. Kartta sivulla 26.



Eteläpuoliset tukiröykkiöt kuvattu itään.



7 LAIHIA MATOMÄKI

Mj-rekisteri: -
Laji: muu havainto
Tyyppi: työ- ja valmistuspaikat
Tyyppin tarkenne: viisarikivet
Ajoitus yleinen: resentti
Lukumäärä: 1
Rauhoitusluokkaehdotus: -

Paikkatiedot:
Karttanumero: 1333 04
P3323R
Koordinaatit: P: 6984800 I: 256521
z 49 m mpy
Rajaus: pistemäinen
Inventointimenetelmät: pintahavainnointi
Aiemmat tutkimukset:

Maastotiedot: Kohde sijaitsee Laihian keskustasta 9,7 km kaakkoon kivikkoisen mäen alarinteellä, tuorehko kangas, taimikkoa.

Kuvaus: Viisarikivet, 5 kpl, jotka on asetettu ison matalan lohkarkeen päällä tilarajan kohdalle. Kivien koko on 25 – 30 cm (pystysuunta), ja ne on laitettu n. metrin välein- Kivet ovat sammalen ja jäkälän peitossa.

Vaikutusten arvio: Ei vaikutusta. Kohde sijaitsee lähellä suunniteltua tielinjaa, vaikka rakenne ei ole lain suojaama (ei muinaisjäännös, ei varsinainen rajamerkki), suositellaan niiden säilyttämistä.



Kartta 13. Kohde 7 Laihia Matomäki Maanmittauslaitoksen maastokarttarasteri



1 : 25 000; 05/2014.

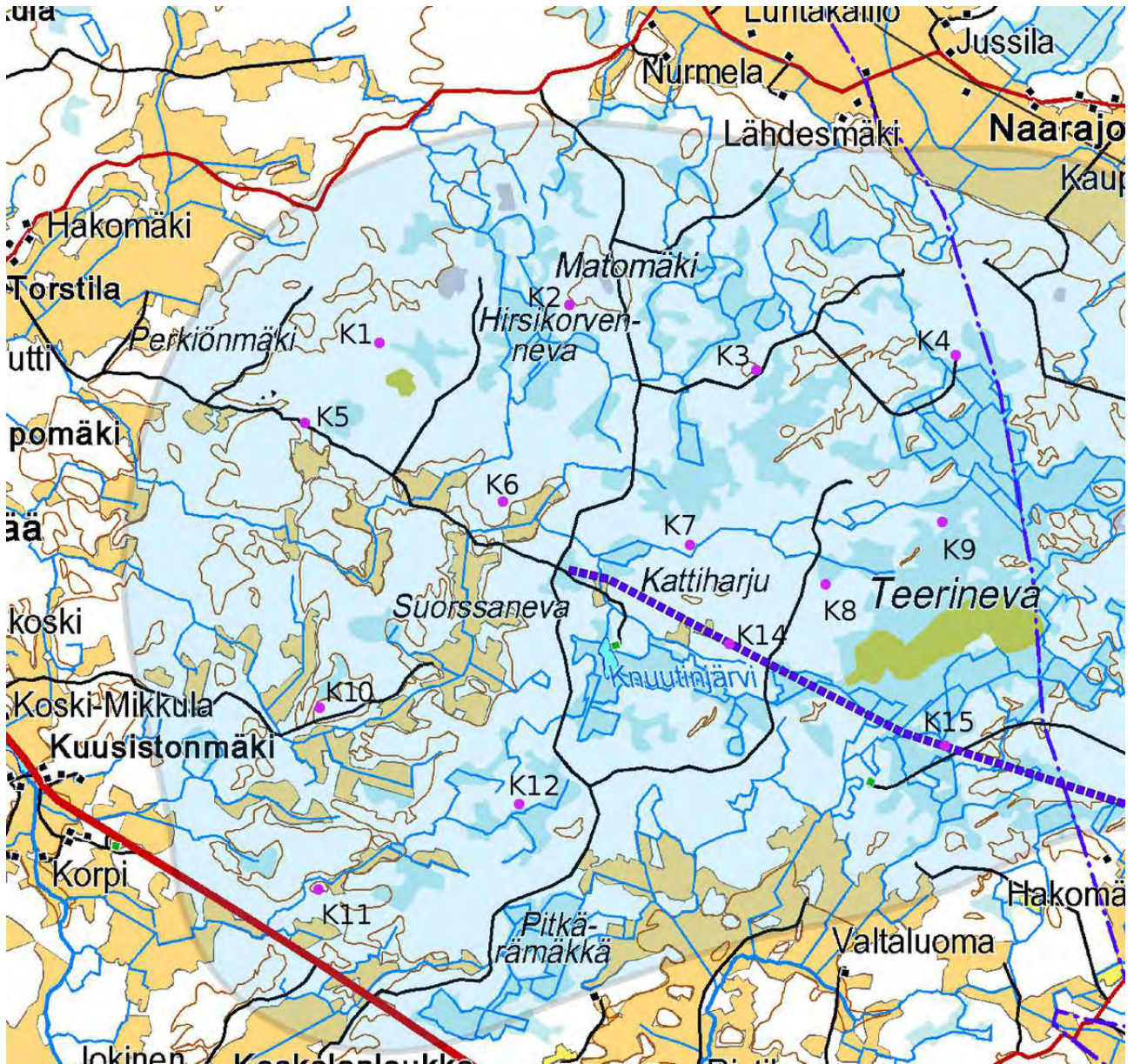


Viisarikivet kuvattu lounaaseen.



9. Maastokuvaukset ja valokuvat voimalapaikoista ja voimajohtolinjauksista

Kuvat voimalapaikoista T. Rostedt ja voimajohtolinjauksesta H.-P. Schulz, ellei muuta mainita.



Kartta 14. Raporttiin liitettyjen valokuvien kuvauspisteet ja kuvien numerointi.



Voimalapaikkojen kuvaukset alueen länsiosassa (Laihian kunta)



Kuva 1 länteen. Soistuva kivinen mäntysekametsä kivikumpareella, keskellä metsäkoneen tekemä ura.



Kuva 2 luoteeseen. Kivinen tuoreehko kangas, loiva etelärinne, kuusivaltainen nuori kasvatusmetsä.



Kuva 3 etelään. Kivinen kuivahko matala kangas, muokattu ja osittain tasoitettu maanpinta, nuorta sekakasvatusmetsikköä.



Kuva 4. pohjoiseen. Tasainen kivinen kuiva kangas, muokattu; taimikkoa, jossa säästöpuuryhmiä



Kuva 5 kaakkoon. Kivinen matala mäki, kuiva kangas, mäntyvaltaista taimikkoa.



Kuva 6 länteen. Tasainen kivinen mäki, tuoreehko kuusivaltainen kangas, aluskasvillisuus pääosin sammalta, itäpuolella laaja muokattu avohakkualue.



Kuva 7 koilliseen. Tasaisen suopellon koillisnurkka, pellon itäpuolella varttunutta kasvatusmetsää (sekametsä).



Kuva 8 kaakkoon. Soistuva kuusisekametsä tasaisen suon reunalla, kuivahko kangas; varttunutta kasvatusmetsää.



Kuva 9 itään. Tasainen ojitettu räme, turvekerroksen paksuus n. 1 m, varttunutta mäntymetsää.



Kuva 10 pohjoiseen. Kivisen kuivaan kankaan loiva etelärinne, mäntytaimikkoa.



Kuva 11 länteen. Kivisen mäen loiva etelärinne, kuivahko kangas, nuorta mäntyvaltaista kasvatusmetsää.



Kuva 12 länteen. Matala suosaareke, tuoreehko kangas, kuusivaltainen varttunut kasvatusmetsä.



Kuva 13 koilliseen. Karkean rakkakivikon koillisrinnettä, kuivahko kangas, mäntytaimikkoa.

Voimajohtolinjauksen kuvaukset länsiosassa (Laihian kunta)



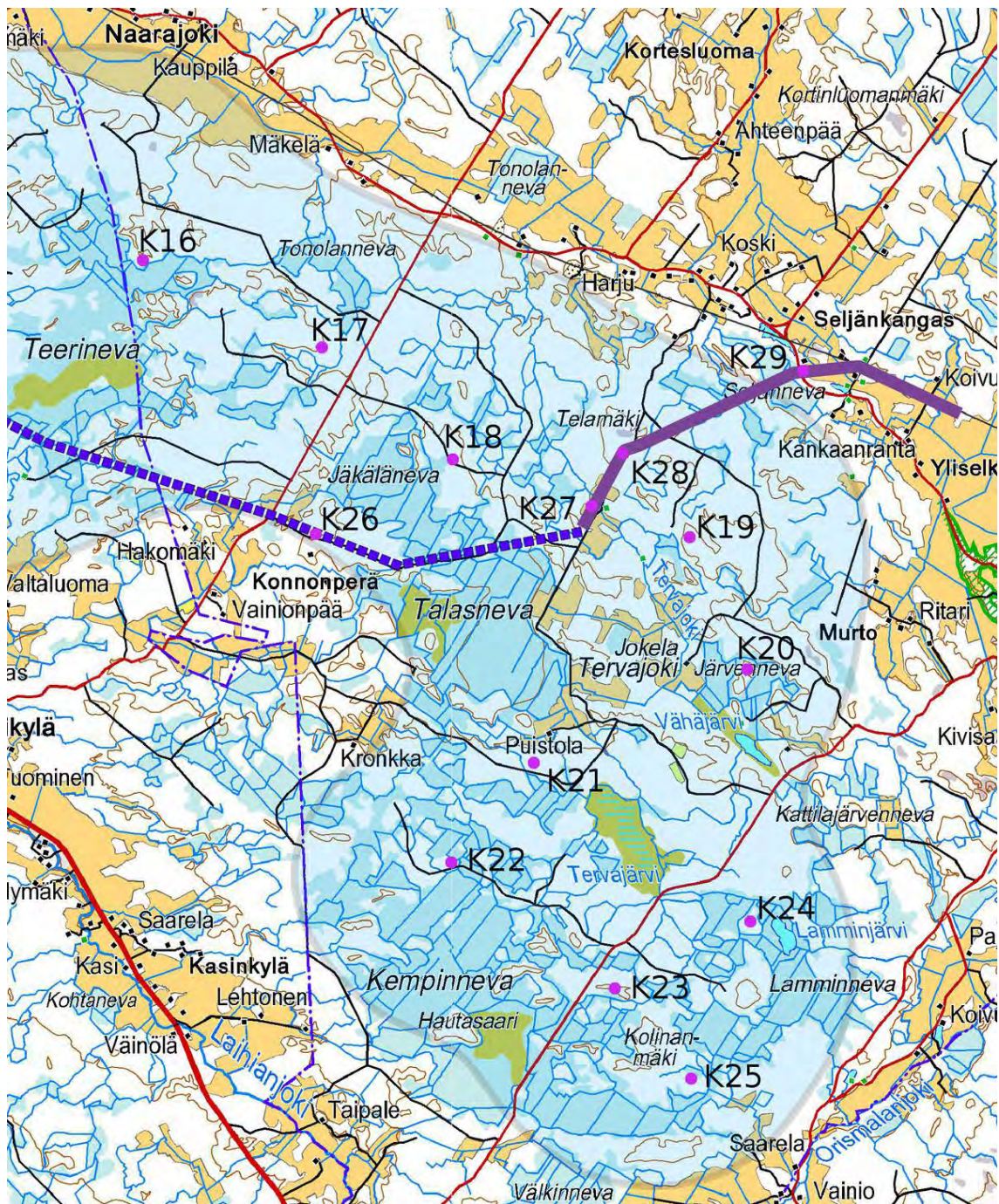
Kuva 14. Kattiharjun sisäinen VL Lamminrämeen kohdalla kaakkoon.



Kuva 15. Kattiharjun sisäinen VL Takametsän kohdalla luoteeseen.



Voimalapaikkojen kuvaukset alueen itäosassa (Isonkyrön kunta)



Kartta 15. Raporttiin liitettyjen valokuvien kuvauspisteet ja kuvien numerointi.



Kuva 16 luoteeseen. Matalan kivikkoisen kumpareen loiva lounaisrinne, kuivahko kangas, nuorta mäntyvaltaista kasvatusmetsää.



Kuva 17. Tasainen alue, jossa on runsaasti kalliopaljastumia, kuiva kangas, nuorta mäntyvaltaista kasvatusmetsikköä.



Kuva 18 koilliseen. Metsätien pohjoispuolella oleva tasainen kivinen kuiva kangas. Nuorta mäntykasvatusmetsää.



Kuva 19 kaakkoon. Matalan kivisen kuivahkon kankaan loiva länsirinne, varttunutta mäntyvaltaista kasvatusmetsää.



Kuva 20 lounaaseen. Pieni saareke rämeen keskellä. Kivikkoinen melko tasainen tuorehko kangas, harvennettua varttunutta mäntyvaltaista kasvatusmetsää.



Kuva 21 länteen. Kivinen matala kumpare, kuivahko kangas, avohakattu ja muokattu, nuorta taimikkoa.



Kuva 22 luoteeseen- Rämeen keskellä oleva pieni kivien kumpare, kuivahko kangas, hakattu ja äestetty, taimikkoa.



Kuva 23 pohjoiseen, kivinen soraharjanne, kuiva kangas, varttunutta mäntyvaltaista kasvatusmetsää.



Kuva 24 luoteeseen. Kivinen kumpare suoalueen keskellä. Varttunutta mäntyvaltaista kasvatusmetsää, kuivahko kangas.



Kuva 25 luoteeseen. Kivinen matala kumpare, kuiva kangas, osa avohakattu ja muokattu, osa mäntytaimikkoa.



Voimajohtolinjauksen kuvaukset itäosassa (Isonkyrön kunta)



Kuva 26. Kattiharjun sisäinen VL Kattilan kohdalla luoteeseen.



Kuva 27. Voimajohtolinjaus Tervajoelta lounaaseen.



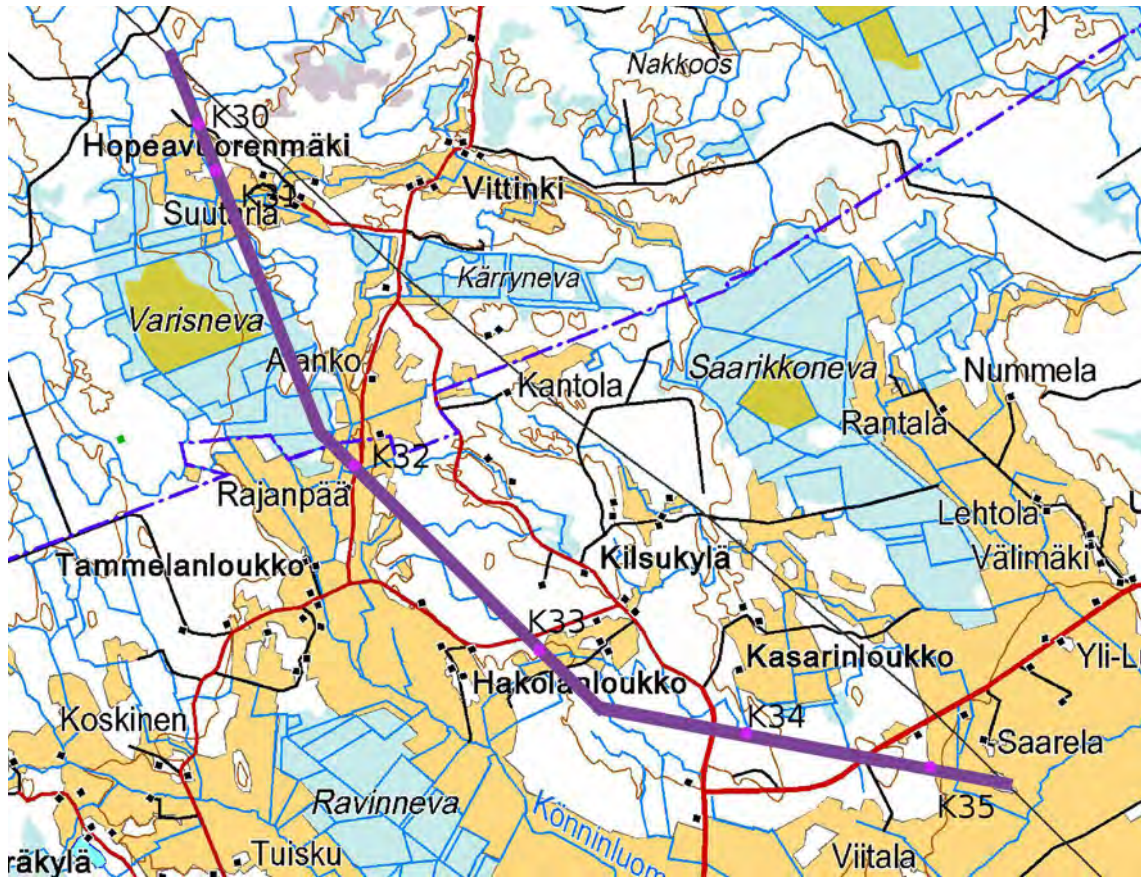
Kuva 28. Voimajohtolinjaus Telamäen kohdalla koilliseen.



Kuva 29. Voimajohtolinjaus Seljänkankaan kohdalla itäkoilliseen.



Kattiharju – Seinäjoki Voimajohtolinjauksen kuvaukset (Ylistaron ja Ilmajoen kunnat)



Kartta 16. Raporttiin liitettyjen valokuvien kuvauspisteet ja kuvien numerointi.



Kuva 30- Voimajohtolinjaus Hopeavuorenmäeltä kaakkoon.



Kuva 31. Voimajohtolinjaus Hopeavuorenmäen eteläpuolella, kuvattu eteläkaakkoon.



Kuva 32. Voimajohtolinjaus Tammelanharjulta luoteeseen.



Kuva 33. Voimajohtolinjaus Hakolanloukon kohdalla itäkaakkoon.



Kuva 34. Voimajohtolinjaus Kasarinloukon eteläpuolella itäkaakkoon.



Kuva 35. Voimajohtolinjaus Saarelan eteläpuolella itäkaakkoon.

10. Aineistoluettelo

Arkistoaineisto:

Vaasan maakunta-arkisto, isojakokartat Laihia, Isokyrö

Digitaalinen aineisto:

Arkistolaitoksen digitaaliarkisto, Laihia, Isokyrö, Ilmajoki, pitäjänkartat, <http://digi.narc.fi/digi/search.ka>

Geologian tutkimuskeskus, http://www.gtk.fi/tietopalvelut/geologiset/kartta_aineistot/,
<http://geomaps2.gtk.fi/geo/>

Maanmittauslaitos, avoimien aineistojen tiedostopalvelu,
<https://tiedostopalvelu.maanmittauslaitos.fi/tp/kartta>

Museovirasto: Kulttuuriympäristön rekisteriportaali:
<http://kulttuuriymparisto.nba.fi/netsovellus/rekisteriportaali/portti/default.aspx>

Jyväskylän yliopiston julkaisuarkisto,
<http://www.vanhakartta.fi/historialliset-kartat/maakirjakartat/search-results>

Könnin sukuseuran nettisivu:
http://www.konninsuku.net/fi/fi_1_1.html

Kirjallisuus:

Luukko, Armas 1975. Laihian Historia II: Asutuksen alusta isovihan loppuun. Vaasa. Laihian historiatoimikunta

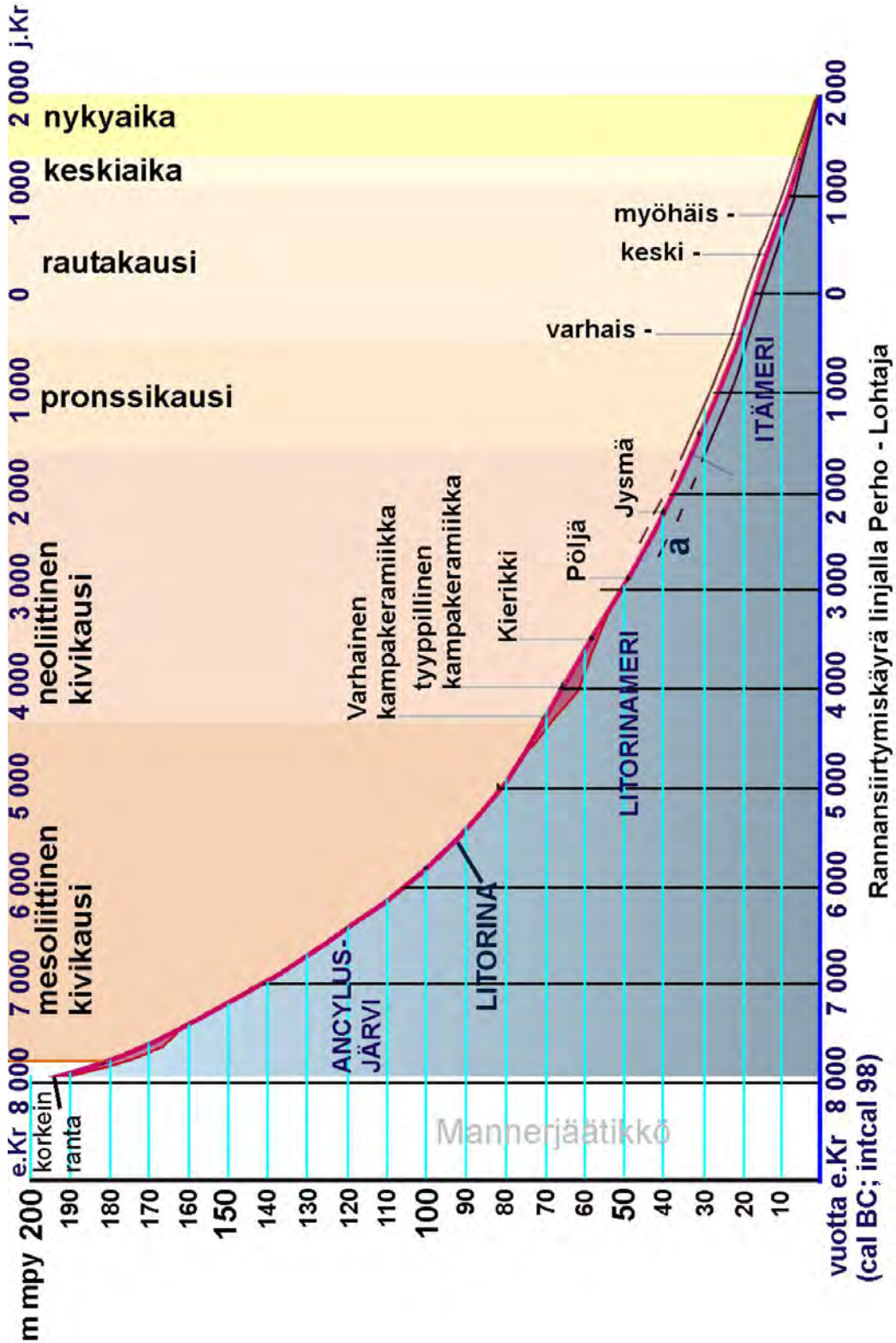
Miettinen, Mirja 1998. Laihian historia I: Esihistoria. Jyväskylä: Laihian kunta, 1998.



Muu aineisto:

Schulz Hans-Peter, rannansiirtymistaulukko, julkaisematon

Liite 1



Rannansiirtymiskäyrä Perho – Lohtaja linjalla. Vaasan kohdalla käyrä sijaitsee todennäköisesti alemman viivan a kohdalla. H.-P. Schulz 2007.